



CONFEDERACIÓN
HIDROGRÁFICA
DEL JÚCAR



La participación pública: Plan de Recuperación del Júcar



**Oficina de Planificación Hidrológica
Confederación Hidrográfica del Júcar**



CONFEDERACIÓN
HIDROGRÁFICA
DEL JÚCAR

Proceso de Participación del Plan de Recuperación del Júcar



INDICE

- 1. Organización de la participación**
 - 1.1. Órganos de Participación
 - 1.2. Mesa de Participación. Funciones
 - 1.3. Comisiones de Trabajo. Funciones
 - 1.4. Objetivos de la Mesa de Participación
 - 1.5. Objetivos de las Comisiones de trabajo
- 2. Arranque del proceso. Puesta en antecedentes**
- 3. Marco de actuación**
 - 3.1. Fases y Plan de Trabajo
 - 3.2. Alcance y Proceso de Participación
 - 3.3. Acceso a la Información
 - 3.4. Próxima Sesión Mesa de Participación y Comisiones de Trabajo



CONFEDERACIÓN
HIDROGRÁFICA
DEL JÚCAR

Proceso de Participación del Plan de Recuperación del Júcar



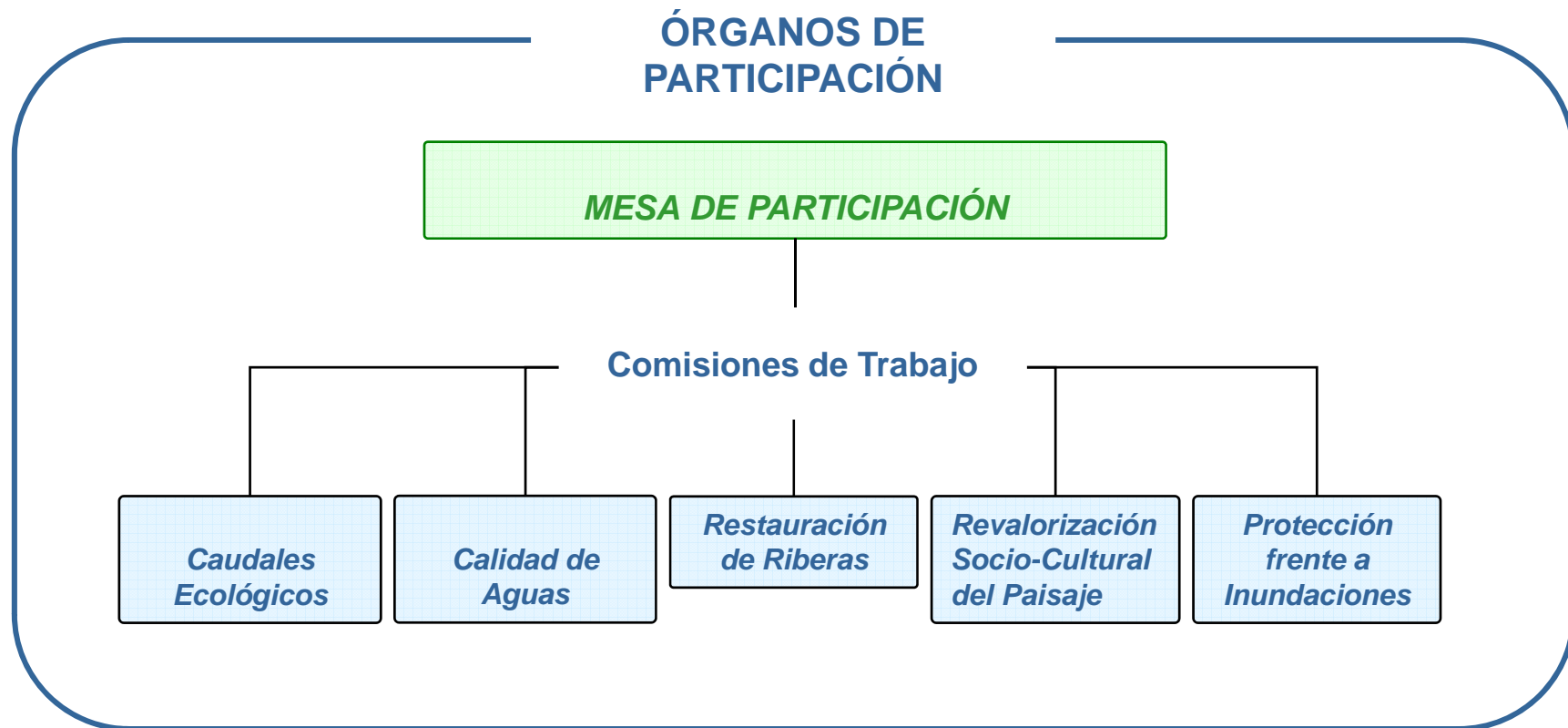
1. Organización de la participación

Órganos y sus funciones

Objetivos

Composición

1.1. ÓRGANOS DE PARTICIPACIÓN



1.2. Mesa de Participación. Funciones

1. **Colaborar con la CHJ en la definición del PRJ** tanto desde el punto de vista de la consulta y elaboración de propuestas como en la definición de los criterios básicos para dotar de **coherencia, transversalidad y visión integrada** al proceso de participación. Propuesta de OBJETIVOS a las Comisiones de Trabajo.
2. **Proponer las prioridades y mecanismos** necesarios para garantizar una adecuada coordinación entre el proceso de participación y los trabajos de redacción del PRJ.
3. **Canalizar el acceso a la documentación y los flujos de información** necesarios para la maduración del proceso de participación conforme a los objetivos planteados.
4. **Coordinación y seguimiento** del funcionamiento de las distintas Comisiones de Trabajo, en consonancia con los tiempos y desarrollo de los trabajos de redacción del PRJ. Propuesta MARCO DE ACTUACIÓN Y PLAN DE TRABAJO PRJ a las Comisiones.
5. **Ejercer de comunicador** ante otros agentes sociales no integrados en el proceso, en lo relativo al desarrollo del PRJ, así como para el refuerzo de la difusión de lo debatido y los resultados obtenidos en el avance del proceso.
6. **Asesorar y colaborar** con la CHJ en todos aquellos aspectos dirigidos a alcanzar una adecuada operatividad del proceso de participación, así como en la revisión de borradores y documentos de trabajo en función del propio desarrollo del proceso de participación.
7. **Proponer a la CHJ**, para su traslado **al Plan de Cuenca, el documento resultante de las propuestas y conclusiones de las comisiones**, integrándolo como un documento único

1.3. Comisiones de Trabajo. Funciones

1. **Alimentar el PRJ** desde los **ámbitos temáticos y los objetivos de referencia** propuestos por la Mesa de Participación.
2. **Definir los objetivos propios de la Comisión** en desarrollo de los objetivos de referencia como elemento encaminado a garantizar la coherencia y transversalidad del proceso de participación
3. **Establecer un Plan de Trabajo** propio conforme a la propuesta base de la Mesa de Participación.
4. **Centralizar aquella información** generada en el marco de trabajo de la Comisión así como aquella que pueda ser requerida por la Mesa de Participación.
5. **Proponer a la Mesa de Participación las conclusiones y propuestas de actuación** en la temática que les atañe

Coordinadores Comisiones de Trabajo

1. **Convocar a los** miembros de la Comisión conforme **al Plan de Trabajo** previamente establecido
2. **Ejercer la interlocución directa** con la Mesa de Participación y las demás Comisiones de Trabajo, así como con la CHJ
3. **Proponer** a los miembros de la Comisión **los objetivos, ámbito temático y alcance** de los temas a tratar
4. **Centralizar los flujos de información** generados durante el funcionamiento de la Comisión

2.1. OBJETIVOS DE LA MESA DE PARTICIPACIÓN

Mesa de Participación



Concepción global del PRJ

Doble vertiente

Desarrollo y diseño del proceso

¿Cómo vamos a participar?

- Órganos y funciones
- Coordinación Mesa y Comisiones de Trabajo
- Plan de Trabajo y Calendario
- Criterios de concertación

El PRJ como documento vivo

¿Sobre qué vamos a participar?

- Objetivos de referencia de las Comisiones
- Ámbito territorial
- Estado actual
- Imagen Objetivo



1.2. OBJETIVOS DE LAS COMISIONES DE TRABAJO

Objetivos de Referencia Comisiones de Trabajo

Comisión de Calidad de Aguas

El establecimiento de líneas de actuación para alcanzar el buen estado ecológico de las masas de agua establecidas a lo largo del río

Comisión de Caudales Ecológicos

Establecimiento de las bases para alimentar el Plan Hidrológico de Cuenca (PHC) en relación con la implantación de caudales ecológicos



CONFEDERACIÓN
HIDROGRÁFICA
DEL JÚCAR

Proceso de Participación del Plan de Recuperación del Júcar



Comisión de Protección Frente a Inundaciones

Integración de las actuaciones de protección frente a inundaciones desde la visión del Plan de Recuperación del Júcar

Comisión Restauración de Riberas

Recuperación de los ecosistemas de ribera en base a la visión de la conectividad longitudinal y transversal de la vegetación

Comisión de Revalorización Socio-Cultural del Paisaje

Acondicionar los espacios fluviales de acuerdo con sus valores ambientales y patrimoniales posibilitando un uso público del espacio fluvial acorde con dichos valores

Relación de participantes: Mesa de Participación

Agentes	Ámbito Estatal	Ámbito CLM	Ámbito CV	Total
Confederación Hidrográfica del Júcar	4			4
Admón. General del Estado	3			3
Sociedades Estatales	3			3
Admón. Local		1	1	2
Admon. Autonómica		2	2	4
Usuarios de Abastecimiento		1	1	2
Usuarios de riego		3	3	6
Usuarios Hidroeléctricos	1			1
Organizaciones empresariales		1	1	2
Organizaciones sindicales	2			2
Consumidores y Usuarios	1			1
ONGs	6			6
Total	20	8	8	36

Relación de participantes: Comisiones de Trabajo

Agentes	Ámbito Estatal	Ámbito Autonómico	Total
Confederación Hidrográfica del Júcar	1		1
Admon. General del Estado	1		1
Sociedades Estatales	1		1
Admon. Local		2	2
Admon. Autonómica		2	2
Usuarios de Abastecimiento		2	2
Usuarios de riego		2	2
Usuarios Hidroeléctricos	1		1
Organizaciones empresariales		2	2
Organizaciones sindicales	2		2
Consumidores y Usuarios	1		1
ONGs	2		2
Total	9	10	19



CONFEDERACIÓN
HIDROGRÁFICA
DEL JÚCAR

Proceso de Participación del Plan de Recuperación del Júcar



Relación de participantes: algunas consideraciones

La presencia en el proceso del PRJ ha sido entendida también como un PROCESO DE INTEGRACIÓN DE AGENTES, no estanco y justificado en la aspiración de aportar un valor añadido al PRJ desde la participación ciudadana

Esta participación ciudadana se entiende a la vez desde la CONCERTACIÓN Y EL CONSENSO, alimentado todo ello desde la percepción cualitativa de los participantes

Frente a la imposibilidad de ofrecer por razones operativas una apertura total del proceso de participación del PRJ, sí se está BUSCANDO LA FÓRMULA DE FLEXIBILIZARLO para el cumplimiento de los dos condicionantes anteriores



CONFEDERACIÓN
HIDROGRÁFICA
DEL JÚCAR

Proceso de Participación del Plan de Recuperación del Júcar



2. Arranque del proceso

Puesta en antecedentes



CONFEDERACIÓN
HIDROGRÁFICA
DEL JÚCAR

Proceso de Participación del Plan de Recuperación del Júcar



*Febrero
2007*

Presentación Plan de Recuperación del Júcar (PRJ) y su Proceso de Participación

Constitución Mesa de Participación

Configuración composición Mesa de Participación y Comisiones de trabajo conforme a la respuesta de las entidades y colectivos implicados

*Julio
2007*

Primera reunión de las Comisiones de trabajo

Objetivos comisión
Ámbito territorial
Documentación de referencia
Plan de trabajo

*Octubre
2007*

Segunda reunión de las Comisiones de trabajo

Jornada técnica

Descripción trabajos actuales
Validación metodología
Aportación participantes
Contenido próxima reunión



Plan de Recuperación del Júcar



II Jornadas de Participación del Plan de Recuperación del Júcar

octubre de 2007

PROGRAMA

MARTES 23 DE OCTUBRE		MIÉRCOLES 24 DE OCTUBRE		JUEVES 25 DE OCTUBRE	
COMISIÓN DE PROTECCIÓN FRENTE A INUNDACIONES		16,30h a 18,00h	COMISIÓN DE REVALORIZACIÓN SOCIO-CULTURAL	16,30h a 18,00h	COMISIÓN DE CALIDAD DE AGUAS
9,00h a 9,30h	Presentación plataforma CIRCA para la gestión de la información Lugar: Sala de Juntas (2ª Planta de la CHJ. C/Blasco Ibáñez nº 48. Valencia)		Lugar: Sala de Juntas (2ª Planta de la CHJ. C/Blasco Ibáñez nº 48. Valencia)		Lugar: Sala de Juntas (2ª Planta de la CHJ. C/Blasco Ibáñez nº 48. Valencia)
9,30h	Salida visita de campo (se pondrá un microbús a disposición de los asistentes)	18,00h a 18,15h	Pausa café	18,00h a 18,15h	Pausa café
10,15h a 11,15h	Rambla del Poyo	18,15h a 18,30h	Presentación plataforma CIRCA para la gestión de la información	18,15h a 18,30h	Presentación plataforma CIRCA para la gestión de la información
12,15h a 13,15h	Zona de confluencia Magro/Júcar	18,30h a 20,00h	COMISIÓN DE CAUDALES ECOLÓGICOS Jornada Técnica	18,30h a 20,00h	COMISIÓN DE RESTAURACIÓN DE ECOSISTEMAS Jornada Técnica
COMIDA	Restaurante en las proximidades de la última zona visitada		Lugar: Sala de Juntas (2ª Planta de la CHJ. C/Blasco Ibáñez nº 48. Valencia)		Lugar: Sala de Juntas (2ª Planta de la CHJ. C/Blasco Ibáñez nº 48. Valencia)
16,30h	Regreso a lugar de salida (C/Blasco Ibáñez nº 48. Valencia)	Se recomienda que los miembros de la Comisión de Caudales Ecológicos se presenten en el lugar de convocatoria a las 18,00h para asistir a la explicación de CIRCA		Se recomienda que los miembros de la Comisión de Restauración de Riberas se presenten en el lugar de convocatoria a las 18,00h para asistir a la explicación de CIRCA	



CONFEDERACIÓN
HIDROGRÁFICA
DEL JÚCAR

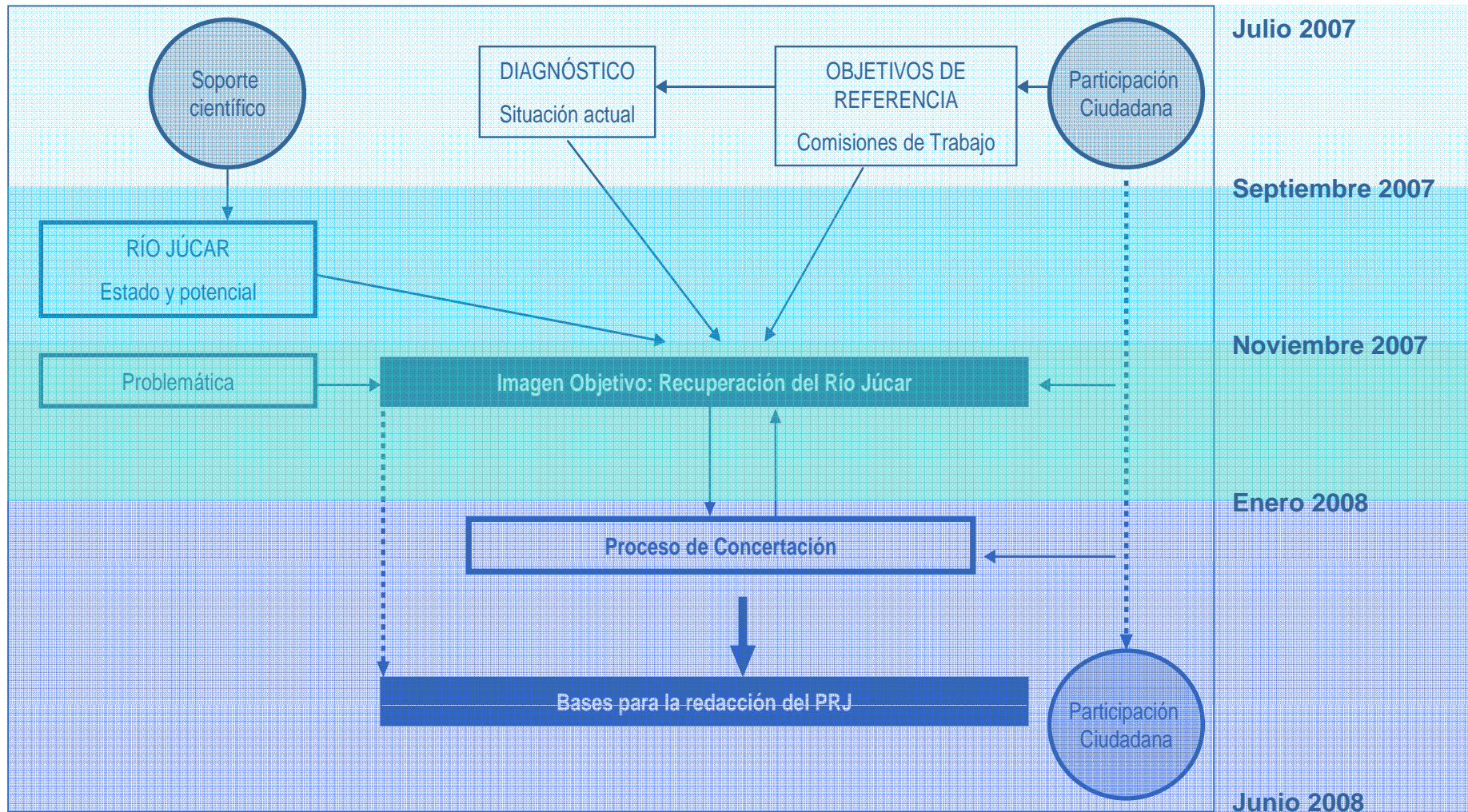
Proceso de Participación del Plan de Recuperación del Júcar



3. Marco de actuación

- Fases y Plan de trabajo
- Alcance del Proceso de participación
- Acceso a la información
- Próxima sesión Mesa de Participación y Comisiones

3.1. Fases y Plan de Trabajo



3.2. Alcance del proceso de participación

- **Enriquecimiento del diagnóstico (estado actual)**
- **Valor añadido a la Imagen Objetivo**
- **Plan de actuación: viabilidad social, técnica y económica**
- **Propuestas para Plan de Seguimiento**

3.3. Acceso a la información



Proceso de Participación del Plan de Recuperación del Júcar

INTRODUCCIÓN

El río Júcar a su paso por las comunidades autónomas de Castilla La Mancha y Valencia ha configurado un territorio con un rico patrimonio cultural y natural, que ha dotado de señas de identidad a los pueblos que han crecido en sus orillas, y ha sido escenario de gran parte de su historia milenaria.

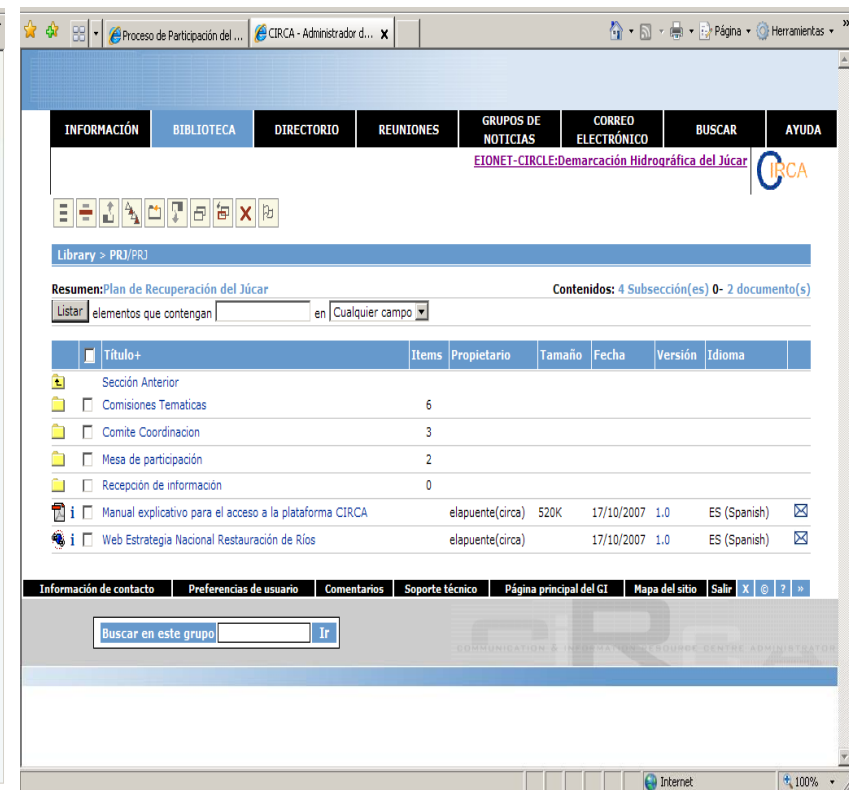
Toda esta riqueza está amenazada por la presión sufrida a causa de un crecimiento y planificación de los recursos poco respetuoso con el medio ambiente que ha provocado un grave deterioro, tanto del río como del territorio por el que discurre.

La elaboración de un Plan de Recuperación del Júcar (PRJ), en las provincias de Cuenca, Albacete y Valencia, fruto de la participación ciudadana, donde se hallen presentes los representantes políticos, instituciones, colectivos ecológicos y sociales, que ofrezca un claro respaldo y compromiso con las actuaciones a emprender, sería, sin lugar a dudas, un gran paso para preservar nuestro patrimonio.

Este Plan, impulsado por el Ministerio de Medio Ambiente a través de la propia Confederación Hidrográfica del Júcar, constituye una pieza clave para articular un nuevo concepto de uso del río, incorporando la conservación de la calidad biológica, los bienes culturales y valores paisajísticos, como un elemento a tener en cuenta para la planificación territorial.



Documentación general de referencia
<http://www.chj.es>



Proceso de Participación del Plan de Recuperación del Júcar

INFORMACIÓN BIBLIOTECA DIRECTORIO REUNIONES GRUPOS DE NOTICIAS CORREO ELECTRÓNICO BUSCAR AYUDA

EIONEI-CIRCE: Demarcación Hidrográfica del Júcar

Library > PRJ/PRJ

Resumen: Plan de Recuperación del Júcar **Contenidos: 4 Subsección(es) 0- 2 documento(s)**

Listar elementos que contengan en

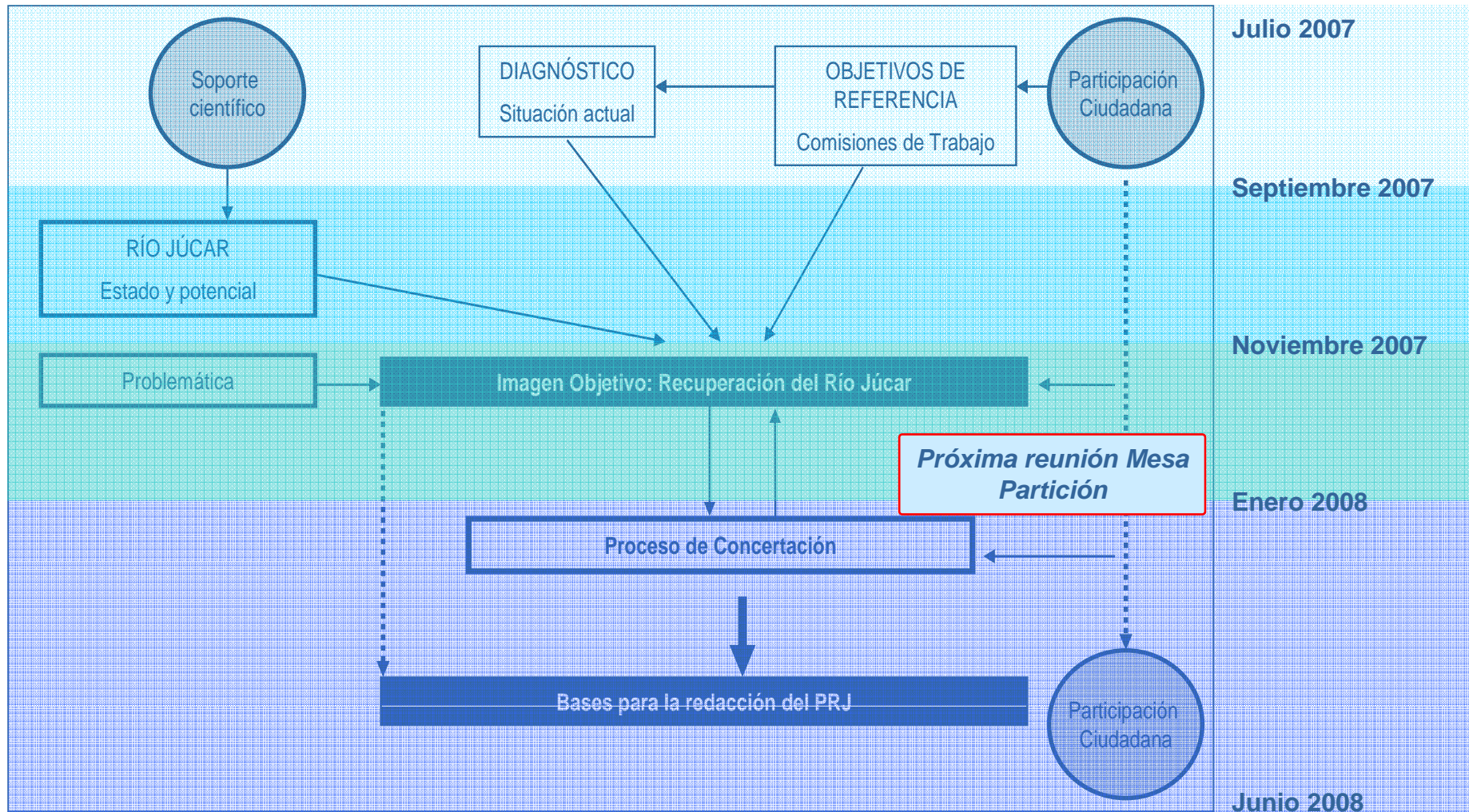
Título+	Items	Propietario	Tamaño	Fecha	Versión	Idioma
Sección Anterior						
Comisiones Tematicas	6					
Comite Coordinacion	3					
Mesa de participación	2					
Recepción de información	0					
Manual explicativo para el acceso a la plataforma CIRCA	elapunte(circa)	520K	17/10/2007	1.0	ES (Spanish)	<input checked="" type="checkbox"/>
Web Estrategia Nacional Restauración de Ríos	elapunte(circa)		17/10/2007	1.0	ES (Spanish)	<input checked="" type="checkbox"/>

Información de contacto Preferencias de usuario Comentarios Soporte técnico Página principal del GI Mapa del sitio Salir

Buscar en este grupo

Documentación interna de trabajo

3.4. Próxima sesión Mesa de Participación



Próxima reunión Mesa de Participación

Propuesta de contenidos: refuerzo de la coherencia del proceso


1. Conocimiento del alcance de los “Objetivos” definidos por cada una de las Comisiones de Trabajo
2. Exposición sobre los “ámbitos territoriales” establecidos y las principales líneas y aspectos identificados por las Comisiones en relación con el “Estado Actual” trabajado hasta la fecha
3. Aproximación a la “Imagen Objetivo de la Mesa”: exposición sobre los avances respecto a la Imagen Objetivo trabajada desde cada una de las Comisiones
4. Propuesta de contenidos próxima sesión



MINISTERIO
DE MEDIO AMBIENTE

CONFEDERACIÓN
HIDROGRÁFICA
DEL JÚCAR

Proceso de Participación del Plan de Recuperación del Júcar



¡ MUCHAS GRACIAS POR SU ATENCIÓN !

