



Foto: C. Fabregat

Artemisia armeniaca

Relicto con una sola población en la Península Ibérica, en los altos de la Sierra de Gúdar. Presenta un bajo número de individuos, y sus mejores efectivos subsisten refugiados del ganado en orlas espinosas. Cuenta con cuatro núcleos poblacionales, alejados entre sí y de desigual tamaño: dos en Allepuz, uno en Fortanete y otro entre los términos municipales de Mosqueruela y Valdelinares. Forma parte de pastizales vivaces instalados en claros de pinares albares con sabina rastrera, sobre sustratos arcillosos y calizas, en suelos profundos y húmedos.

SITUACIÓN FUTURA

CGCM2 ■
 ECHAM4 ■
 CGCM2 y ECHAM4 ■

SITUACIÓN ACTUAL



Evolución prevista

La principal amenaza que se cierne sobre las distintas poblaciones es el pastoreo. Los escenarios de cambio climático no son un riesgo pero deben consolidarse las poblaciones y efectuar conservación ex situ en previsión de problemas futuros.

ESTADÍSTICA

Superficies actuales (km²)

- presencia: 8 (2%)
- área potencial: 396

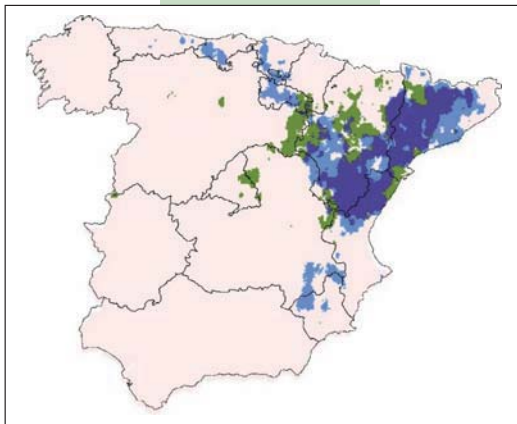
	APF		OPF	
	A2	B2	A2	B2
CGCM2				
• 2011-2040	45570 (11508%)	30942 (7814%)	100%	100%
• 2041-2070	432 (109%)	22439 (5666%)	0%	100%
• 2071-2100	0 (0%)	8466 (2138%)	0%	75%
ECHAM4				
• 2011-2040	53843 (13597%)	13644 (3446%)	100%	100%
• 2041-2070	36780 (9288%)	24486 (6183%)	100%	100%
• 2071-2100	20780 (5248%)	7532 (1902%)	100%	100%

VULNERABILIDAD

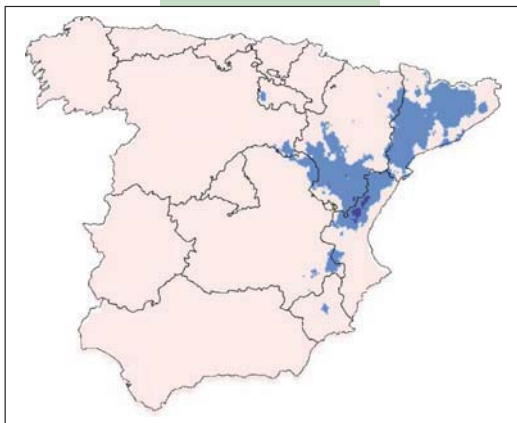
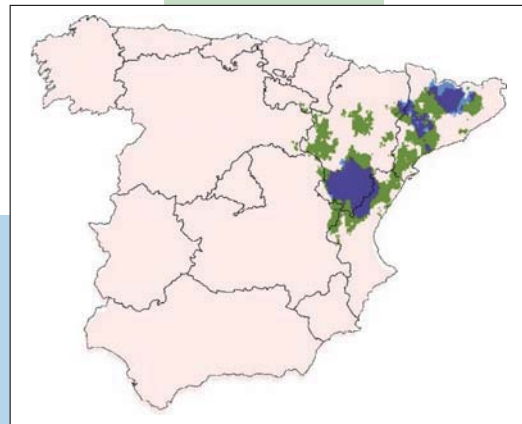


A2

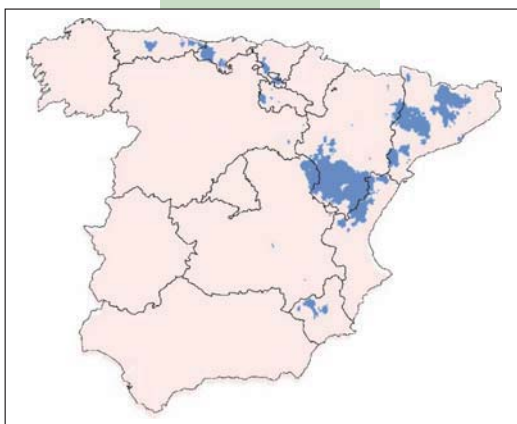
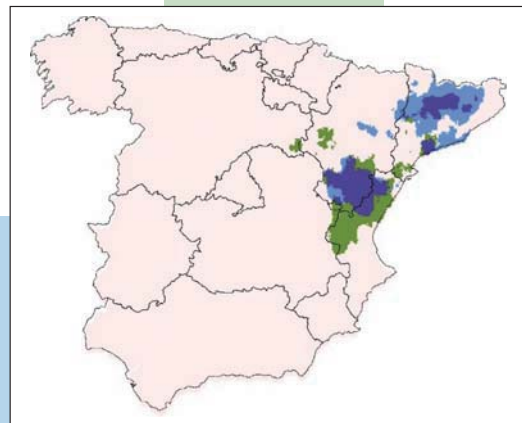
B2



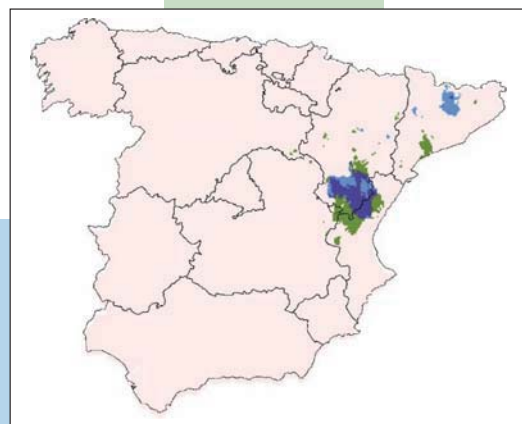
2011-2040



2041-2070



2071-2100

**Medidas de adaptación.***In situ:*

- Protección de espacios actuales.
- Repoblación artificial en zonas vecinas.

Ex situ:

- Recolección de germoplasma y conservación en viveros.
- Traslocación de ejemplares a otras zonas potenciales lejanas.

Planificación y coordinación.

- Plan específico de conservación.
- Coordinación entre CC.AA.