



© JAVIER MILLA

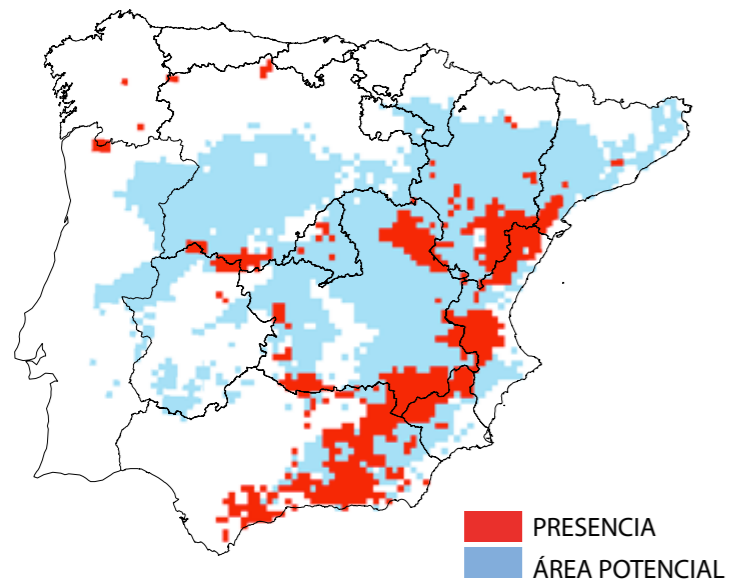
Capra pyrenaica

Capra pyrenaica (Cabra montés). Endemismo de la Península Ibérica que se encuentra ampliamente distribuido por las cordilleras y montañas de la región mediterránea, en la España central, meridional y oriental. Presente en medios rupícolas, áreas de matorral y bosques, en un amplio rango altitudinal desde el nivel del mar hasta más de 3400 m. El rango de temperaturas de su distribución en la Península varía entre -6,8°C y 35,6°C, y el de precipitaciones entre 230 mm y 1574 mm anuales.

(Cabra montés)

SITUACIÓN ACTUAL

SITUACIÓN FUTURA



PRESENCIA
ÁREA POTENCIAL

Evolución Prevista:

Bajo los escenarios climáticos disponibles para el siglo XXI, se esperan impactos elevados en la distribución potencial. Los modelos proyectan contracciones en la distribución potencial actual de la especie entre un 71% y un 83% en 2041-2070 y el nivel de coincidencia entre la distribución observada y potencial se reduce hasta un rango de entre un 5% y un 10% en 2041-2070.

TSS: 0,481

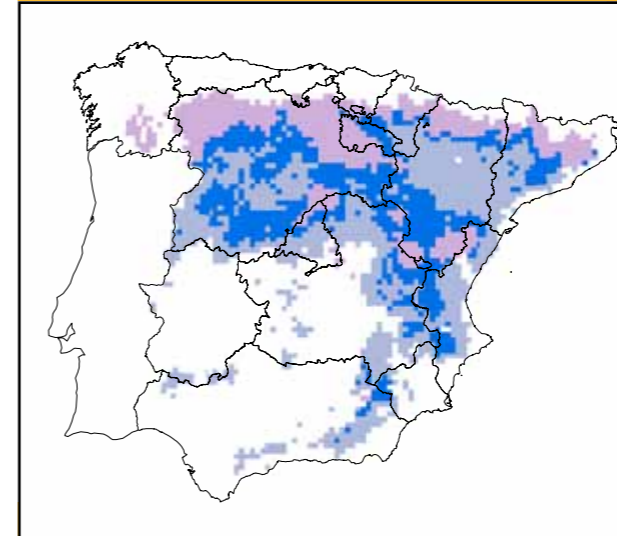
ESTADÍSTICAS

SUPERFICIES ACTUALES (KM2)

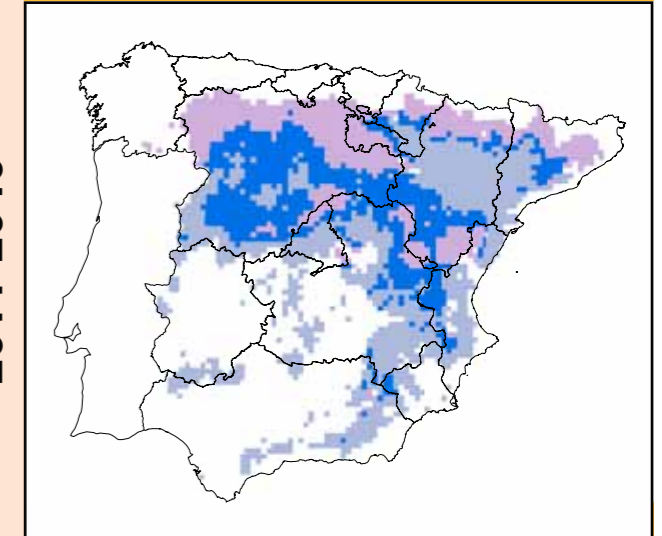
Presencia:	64300 (13%)	% Protegido actualmente:	(10%)
Área potencial:	252400	% Protegido futuro:	(1%)

	APF		OPF	
	A2	B2	A2	B2
CGCM2				
2011-2040	192400 (-24%)	200600 (-21%)	(56%)	(60%)
2041-2070	165700 (-34%)	192400 (-24%)	(32%)	(48%)
2071-2100	82900 (-67%)	176600 (-30%)	(12%)	(38%)
ECHAM4				
2011-2040	140400 (-44%)	147300 (-42%)	(26%)	(26%)
2041-2070	43900 (-83%)	73300 (-71%)	(5%)	(10%)
2071-2100	4500 (-98%)	24300 (-90%)	(1%)	(4%)

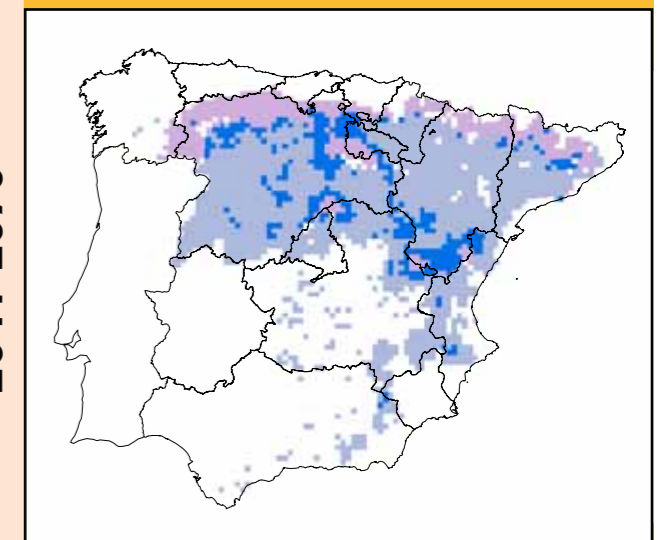
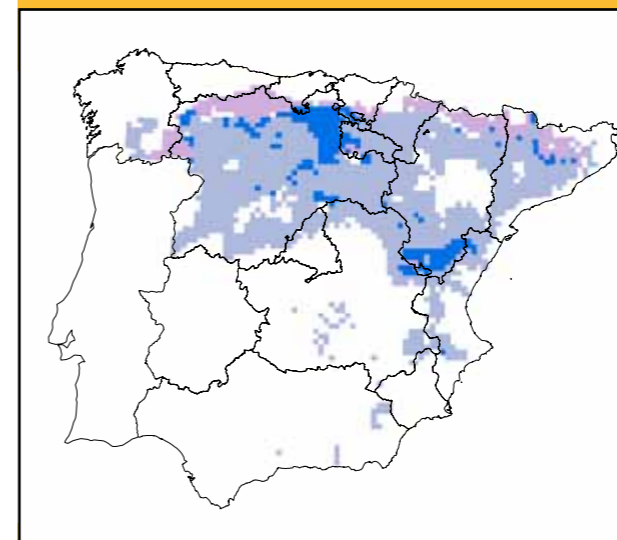
A2



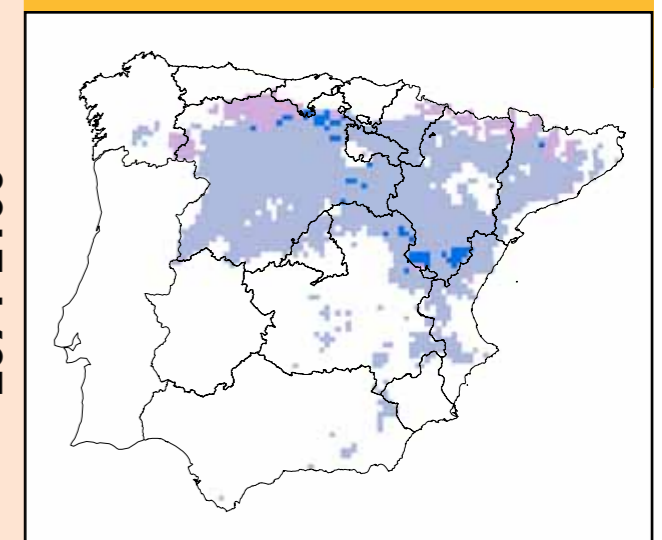
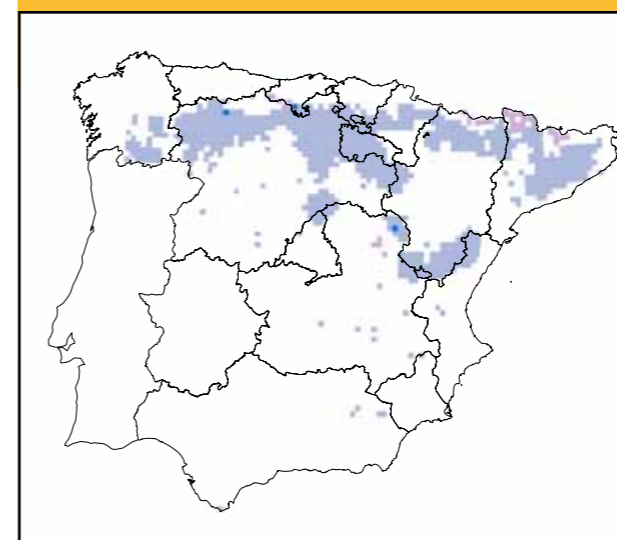
B2



2011-2040



2041-2070



2071-2100

MEDIDAS DE ADAPTACIÓN

- Protección jurídica.
- Medidas para conservación in situ.
- Medidas para conservación ex situ.
- Acciones para favorecer permeabilidad y conectividad.