



© ARDEIDAS / FERNANDO CÁMARA ORGAZ

# Delichon urbica

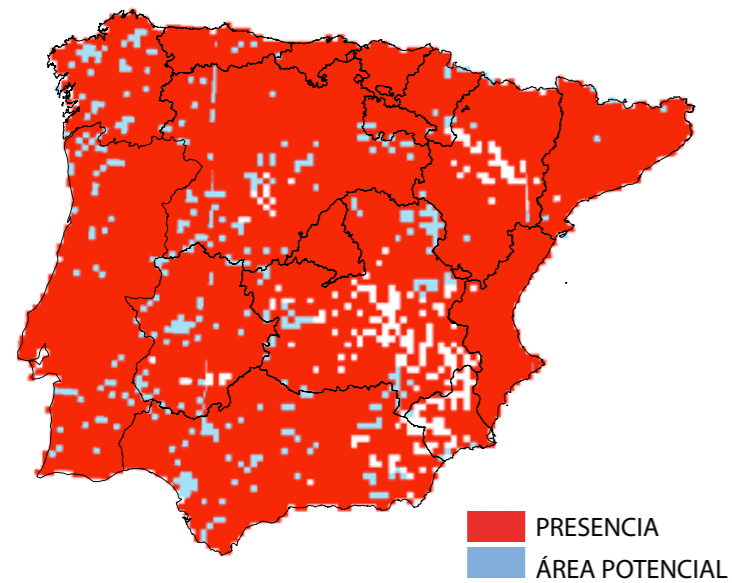
**Delichon urbica (Avión común).** Su área de distribución abarca la totalidad del continente europeo, incluyendo la Península Ibérica. Está presente en prácticamente todos los ambientes, desde el nivel del mar hasta los 2500 m de altitud, si bien selecciona preferentemente aleros de edificios, puentes y cortados rocosos para instalar sus colonias de cría. El rango de temperaturas de su distribución en la Península varía entre -14,8°C y 36,7°C, y el de precipitaciones entre 214 mm y 1949 mm anuales.

# (Avión común)

ESTATUS ACTUAL

NO EVALUADA

## SITUACIÓN ACTUAL



PRESENCIA  
ÁREA POTENCIAL

TSS: 0,2481

## SITUACIÓN FUTURA

ECHAM4  
CGCM2  
CGCM2 Y ECHAM4

### Evolución Prevista:

Bajo los escenarios climáticos disponibles para el siglo XXI, se esperan impactos bajos en la distribución potencial. Los modelos proyectan cambios de rango en la distribución potencial actual de la especie entre un aumento de un 4% y una reducción de un 9% en 2041-2070 y el nivel de coincidencia entre la distribución observada y potencial se reduce hasta un rango de entre un 74% y un 84% en 2041-2070.

## ESTADÍSTICAS

### SUPERFICIES ACTUALES (KM2)

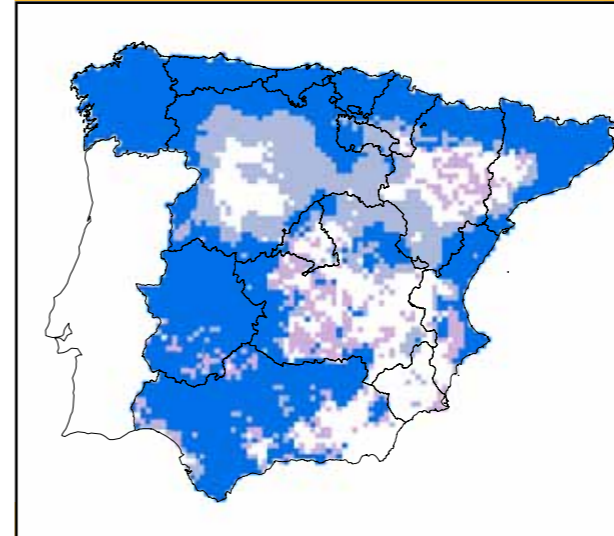
Presencia:	442000 (88%)	% Protegido actualmente:	(61%)
Área potencial:	403100	% Protegido futuro:	(61%)

### APF

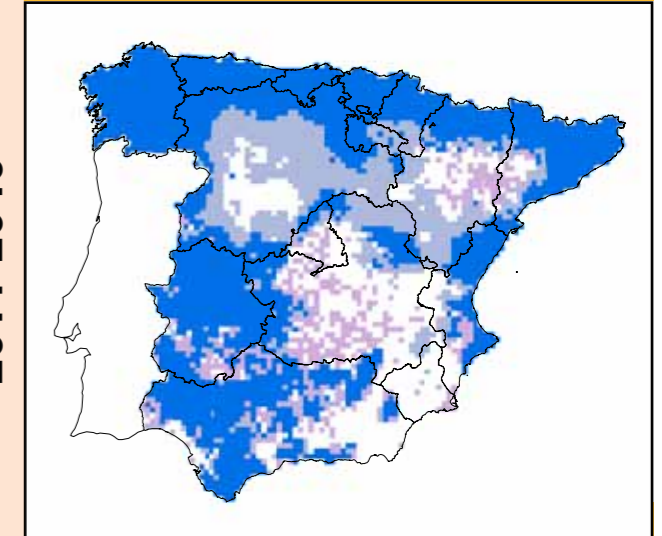
### OPF

	APF		OPF	
CGCM2	A2	B2	A2	B2
2011-2040	366900 (-9%)	351600 (-13%)	(75%)	(72%)
2041-2070	369400 (-8%)	349700 (-13%)	(74%)	(71%)
2071-2100	339700 (-16%)	342800 (-15%)	(68%)	(69%)
ECHAM4				
2011-2040	312100 (-23%)	304200 (-25%)	(63%)	(62%)
2041-2070	419900 (4%)	368400 (-9%)	(84%)	(74%)
2071-2100	418300 (4%)	433100 (7%)	(84%)	(86%)

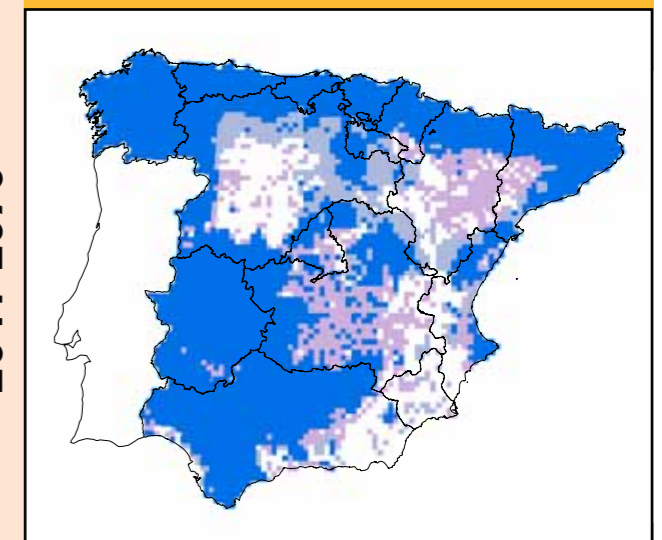
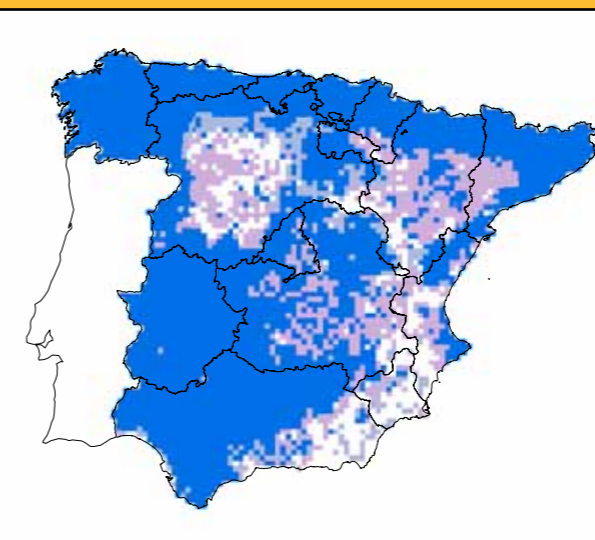
## A2



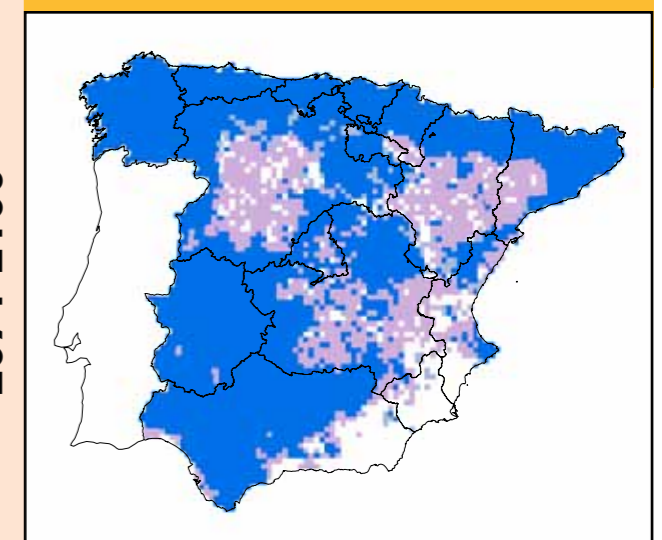
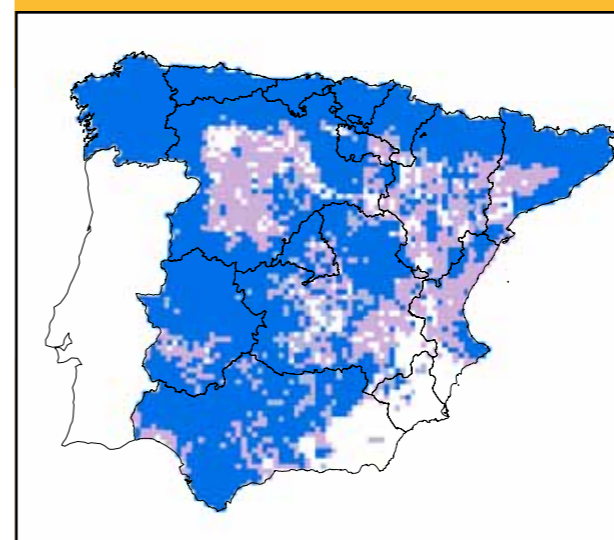
## B2



2011-2040



2041-2070



2071-2100

### MEDIDAS DE ADAPTACIÓN

• No se requieren medidas de adaptación.