



© CENEAM-OAPN-MARM / CARLOS SÁNCHEZ ALOSNSO

Dryocopus martius

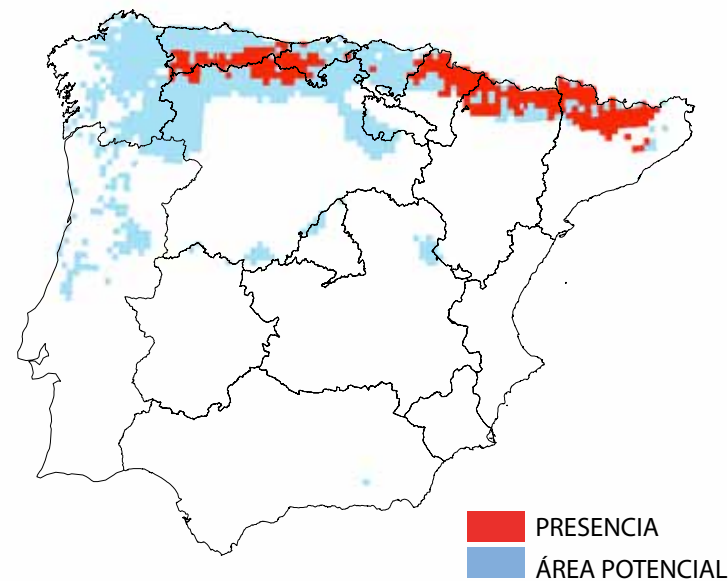
Dryocopus martius (Picamaderos negro). Su distribución europea abarca la franja central y boreal del continente. En la Península Ibérica se extiende por las principales cordilleras de la región eurosiberiana, Pirineos y la Cantábrica, en dos núcleos separados. Habita bosques de caducifolias o coníferas maduros, explotando también los claros entre el arbolado. El rango de temperaturas de su distribución en la Península varía entre -14,8°C y 29,6°C, y el de precipitaciones entre 614 mm y 1873 mm anuales.

(Picamaderos negro)

ESTATUS ACTUAL

NO EVALUADA

SITUACIÓN ACTUAL



TSS: 0,8303

SITUACIÓN FUTURA

ECHAM4
CGCM2
CGCM2 Y ECHAM4

Evolución Prevista:

Bajo los escenarios climáticos disponibles para el siglo XXI, se esperan impactos elevados en la distribución potencial. Los modelos proyectan contracciones en la distribución potencial actual de la especie entre un 98% y un 99% en 2041-2070 y el nivel de coincidencia entre la distribución observada y potencial se reduce hasta un rango de entre un 2% y un 4% en 2041-2070.

ESTADÍSTICAS

SUPERFICIES ACTUALES (KM2)

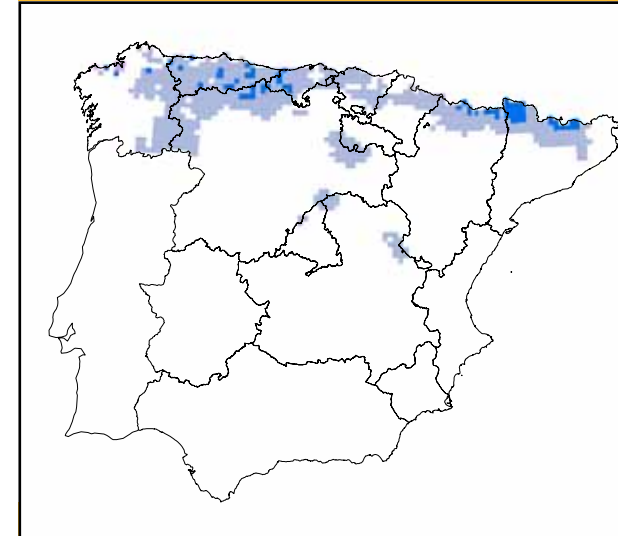
Presencia:	25800 (5%)	% Protegido actualmente:	(5%)
Área potencial:	84000	% Protegido futuro:	(0%)

APF

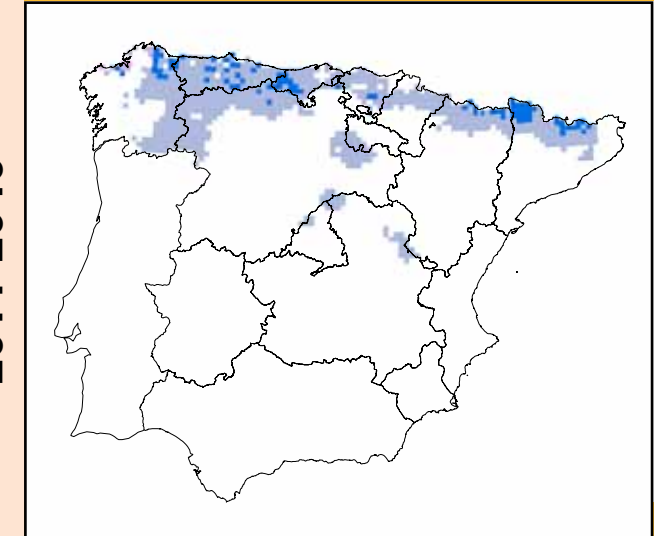
OPF

	APF		OPF	
	A2	B2	A2	B2
CGCM2				
2011-2040	67600 (-20%)	74400 (-11%)	(89%)	(91%)
2041-2070	34000 (-60%)	52900 (-37%)	(61%)	(74%)
2071-2100	15700 (-81%)	45200 (-46%)	(30%)	(67%)
ECHAM4				
2011-2040	7600 (-91%)	10100 (-88%)	(17%)	(19%)
2041-2070	800 (-99%)	1600 (-98%)	(2%)	(4%)
2071-2100	0(-100%)	300(-100%)	(0%)	(1%)

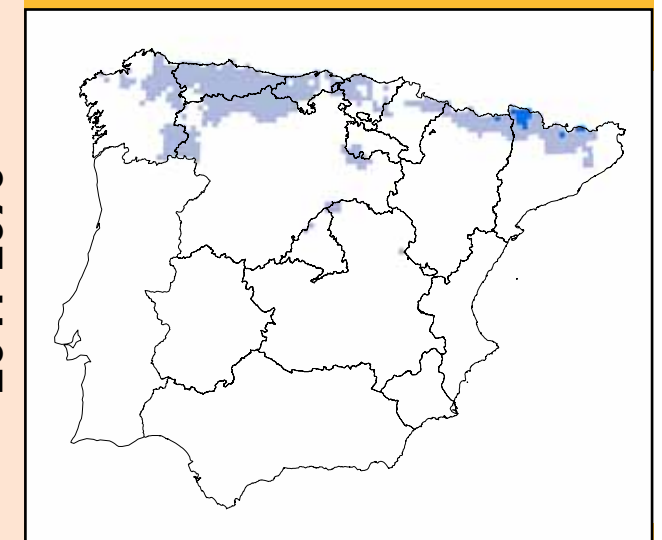
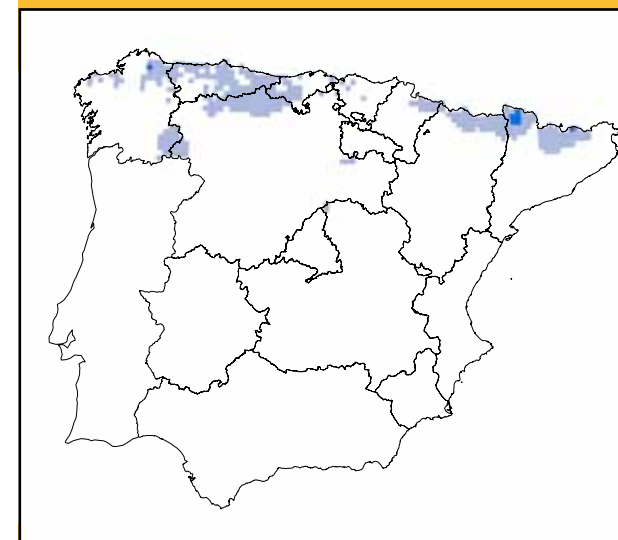
A2



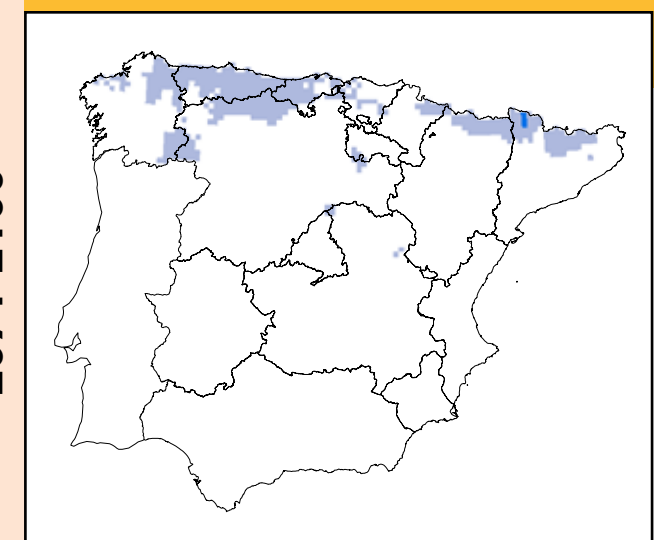
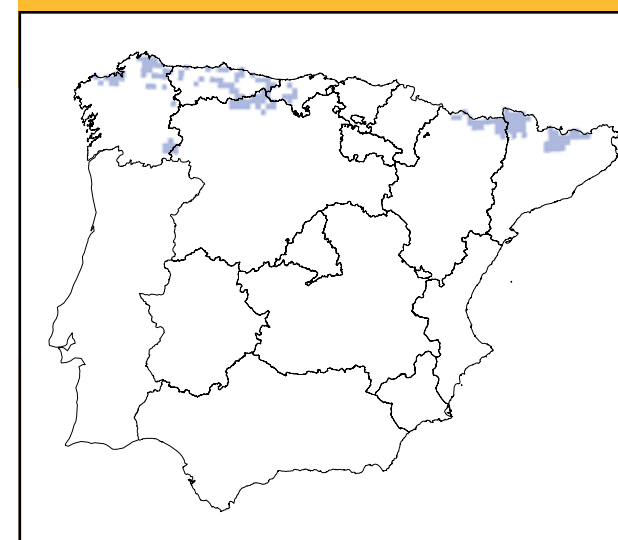
B2



2011-2040



2041-2070



2071-2100

MEDIDAS DE ADAPTACIÓN

- Protección jurídica.
- Medidas para conservación in situ.
- Medidas para conservación ex situ.
- Acciones para favorecer permeabilidad y conectividad.