

# Falco subbuteo

## (Alcotán europeo)

**Falco subbuteo (Alcotán europeo).** Ampliamente distribuido por toda Europa. Ocupa de manera casi continua la mitad norte de la Península Ibérica. En la mitad sur peninsular su distribución es más dispersa y fragmentada. Presente preferentemente en manchas forestales asociadas a terrenos abiertos y bosques de ribera, desde el nivel del mar hasta los 1800 m de altitud. El rango de temperaturas de su distribución en la Península varía entre -6,4°C y 36,7°C, y el de precipitaciones entre 272 mm y 1949 mm anuales.

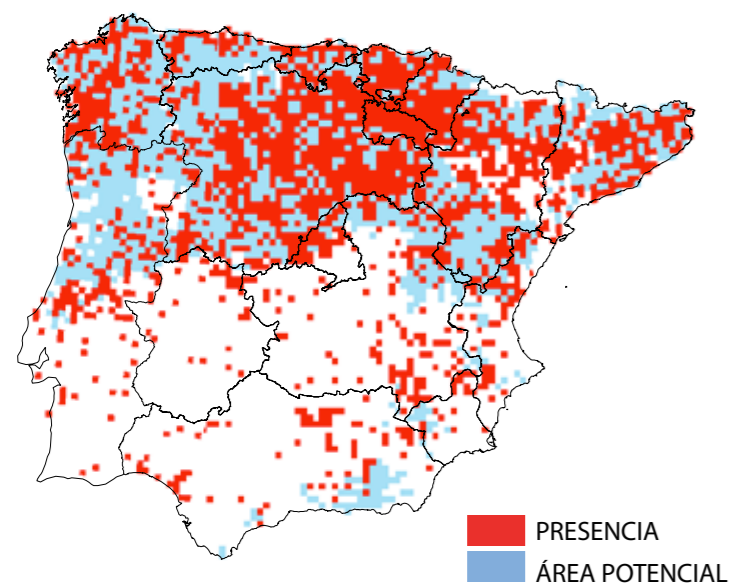


© CARLOS PALACÍN

### SITUACIÓN ACTUAL

### SITUACIÓN FUTURA

ECHAM4  
CGCM2  
CGCM2 Y ECHAM4



PRESENCIA  
ÁREA POTENCIAL

TSS: 0,4880

### Evolución Prevista:

Bajo los escenarios climáticos disponibles para el siglo XXI, se esperan impactos elevados en la distribución potencial. Los modelos proyectan contracciones en la distribución potencial actual de la especie entre un 88% y un 91% en 2041-2070 y el nivel de coincidencia entre la distribución observada y potencial se reduce hasta un rango de entre un 6% y un 7% en 2041-2070.

### ESTADÍSTICAS

#### SUPERFICIES ACTUALES (KM2)

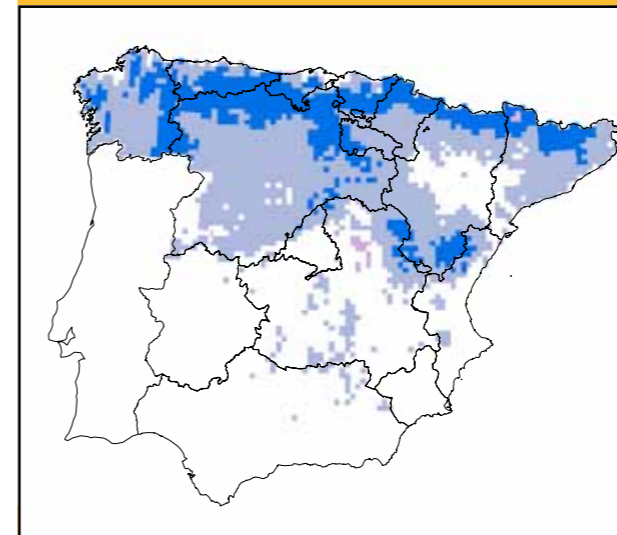
Presencia: 165900 (33%)      % Protegido actualmente: (23%)  
Área potencial: 260600      % Protegido futuro: (2%)

#### APF

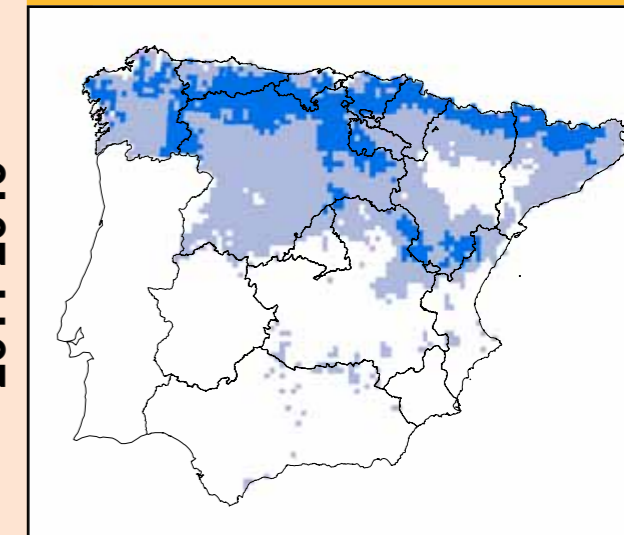
#### OPF

	APF		OPF	
	A2	B2	A2	B2
<b>CGCM2</b>				
2011-2040	243700 (-6%)	251200 (-4%)	(75%)	(77%)
2041-2070	152000 (-42%)	202800 (-22%)	(43%)	(59%)
2071-2100	73900 (-72%)	161800 (-38%)	(15%)	(47%)
<b>ECHAM4</b>				
2011-2040	73300 (-72%)	75900 (-71%)	(21%)	(22%)
2041-2070	23800 (-91%)	30600 (-88%)	(6%)	(7%)
2071-2100	9800 (-96%)	8900 (-97%)	(3%)	(2%)

### A2



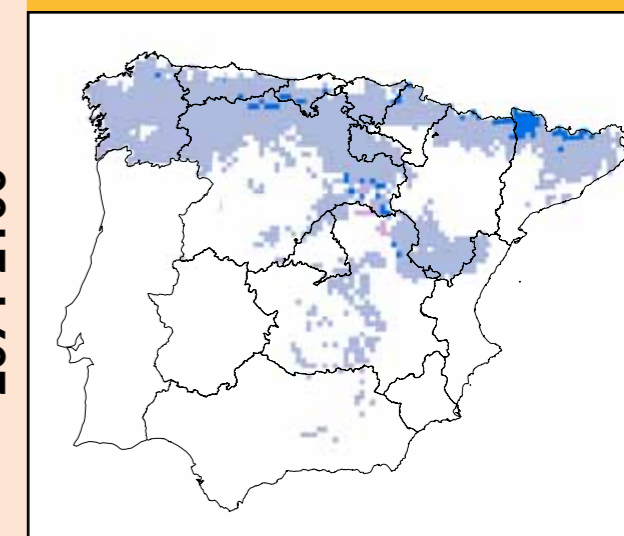
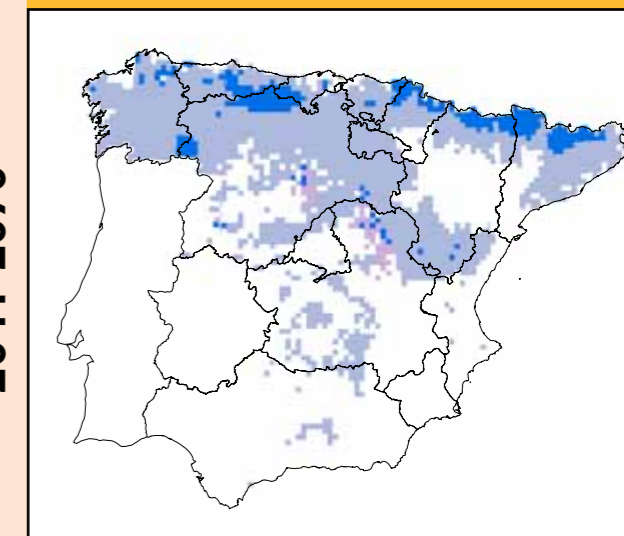
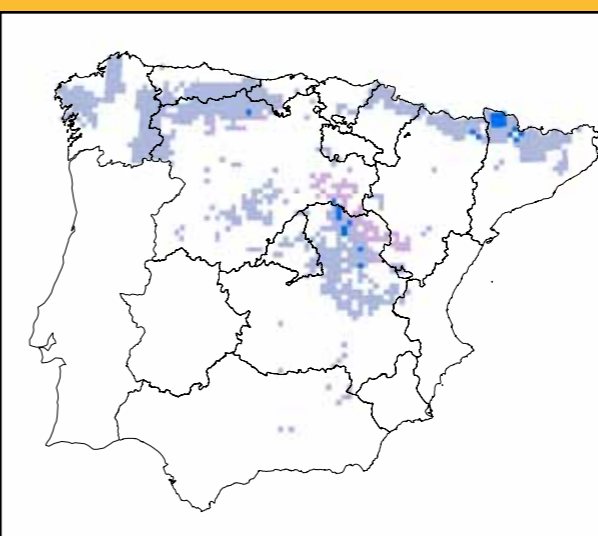
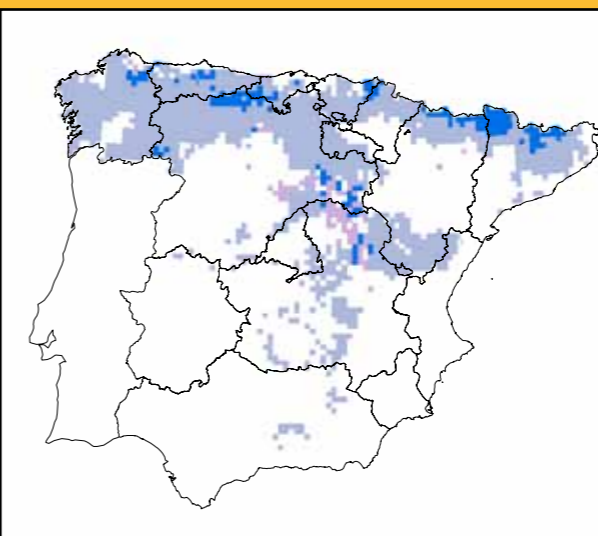
### B2



2011-2040

2041-2070

2071-2100



### MEDIDAS DE ADAPTACIÓN

- Protección jurídica.
- Medidas para conservación in situ.
- Medidas para conservación ex situ.
- Acciones para favorecer permeabilidad y conectividad.