

Foto: J. González

Galium teres

Es un endemismo ibérico distribuido por el Norte de la provincia de Ourense, Sur de Lugo y Este de Zamora y Salamanca. Vive preferentemente en los márgenes pedregosos de los ríos. En Galicia hay cinco poblaciones con un total de algo más de 1000 ejemplares. Las poblaciones de otras provincias no están incluidas aún en la base de datos de especies amenazadas ya que se creía que pertenecían a otro taxón. han desaparecido seis poblaciones conocidas sin que esté clara la causa de este declive.

SITUACIÓN ACTUAL



■ Presencia
■ Área potencial

SITUACIÓN FUTURA

■ CGCM2
■ ECHAM4
■ CGCM2 y ECHAM4

Evolución prevista

Debido al hábitat que ocupa este taxón, las principales amenazas que podrían afectarle son la transformación de cursos de agua y la anegación por embalses. En el futuro la situación es incierta debido a su especificidad y a que los modelos generan resultados diferentes.

ESTADÍSTICA

Superficies actuales (km²)

- presencia: 5 (1%)
- área potencial: 375

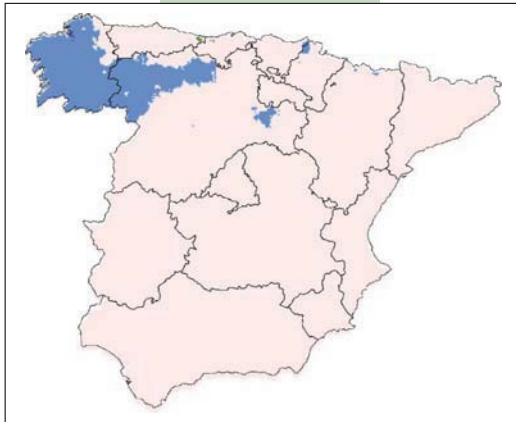
	APF		OPF	
	A2	B2	A2	B2
CGCM2				
• 2011-2040	114 (30%)	0 (0%)	0%	0%
• 2041-2070	0 (0%)	975 (260%)	0%	0%
• 2071-2100	15915 (4224%)	10400 (2774%)	0%	0%
ECHAM4				
• 2011-2040	>1000%	>1000%	100%	100%
• 2041-2070	>1000%	>1000%	100%	100%
• 2071-2100	>1000%	>1000%	100%	100%

VULNERABILIDAD

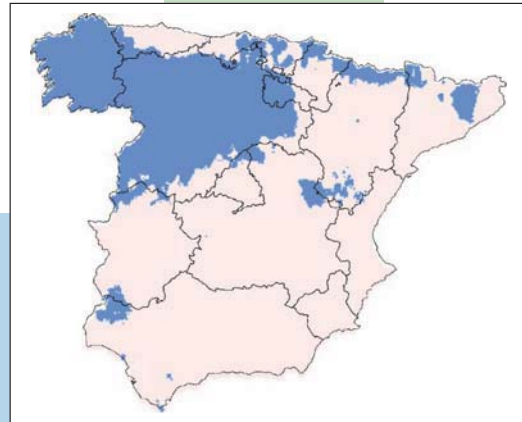


A2

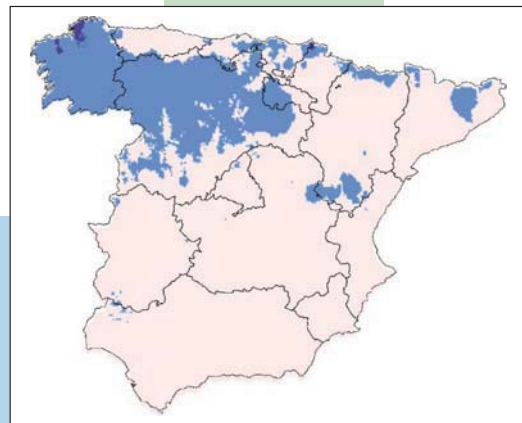
B2



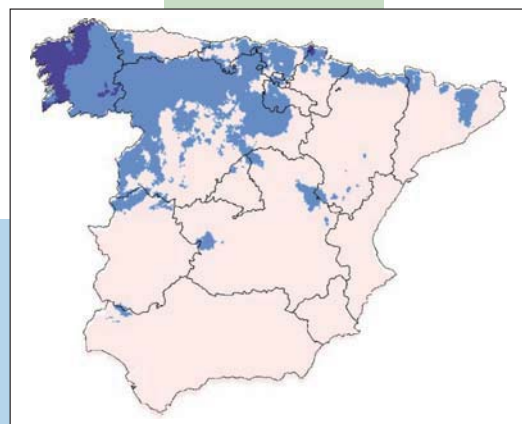
2011-2040



2041-2070



2071-2100

**Medidas de adaptación.***In situ:*

- Protección de espacios actuales.
- Repoblación artificial en zonas vecinas.

Ex situ:

- Recolección de germoplasma y conservación en viveros.
- Traslocación de ejemplares a otras zonas potenciales lejanas.

Planificación y coordinación.

- Plan específico de conservación.
- Coordinación entre CC.AA.