



Foto: G. Blanca

Geranium cazorlense

Es una especie relictica que cuenta con menos de 750 individuos, en una sola población que ocupa un área de 0,5 km², con un hábitat muy específico afectado por los herbívoros y ciertas actividades turísticas. Aparece solamente en la Sierra del Pozo, en Jaén. Vive en gleras y suelos pedregosos algo más consolidados, en lugares protegidos de la insolación al pie de paredones rocosos sobre sustratos calcáreos, formando pequeños rodales.

SITUACIÓN ACTUAL



SITUACIÓN FUTURA



Evolución prevista

Sus mayores problemas son la reducida área de distribución, el bajo número de individuos y los escasos porcentajes en la producción de semillas viables. Sus requerimientos ecológicos son muy estrictos ya que utiliza microambientes muy específicos donde sobrevive con dificultad. Se prevé su desaparición ya que las áreas potenciales están muy lejanas de las actuales y probablemente no puedan albergar la especie por sus especiales requerimientos.

ESTADÍSTICA

Superficies actuales (km²)

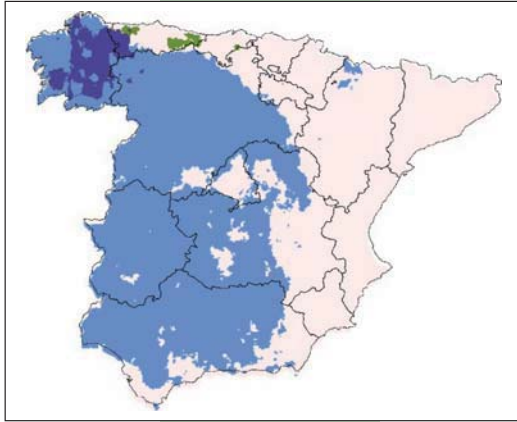
- presencia: 1 (4%)
- área potencial: 25

	APF		OPF	
	A2	B2	A2	B2
CGCM2				
• 2011-2040	14546 (58184%)	30639 (122556%)	0%	0%
• 2041-2070	5018 (20072%)	18149 (72596%)	0%	0%
• 2071-2100	462 (1848%)	14956 (59824%)	0%	0%
ECHAM4				
• 2011-2040	257827 (1031308%)	37227 (148908%)	100%	100%
• 2041-2070	60781 (243124%)	23369 (93476%)	0%	0%
• 2071-2100	55241 (220964%)	29515 (118060%)	0%	100%

VULNERABILIDAD

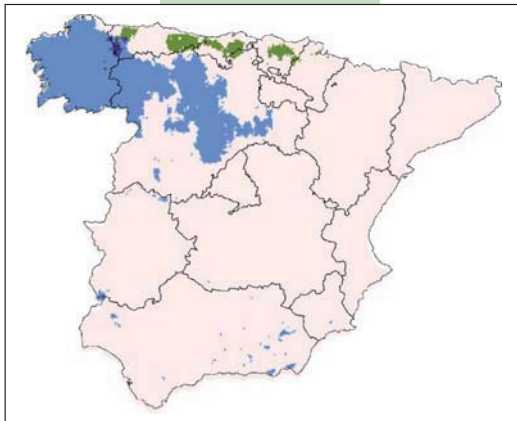
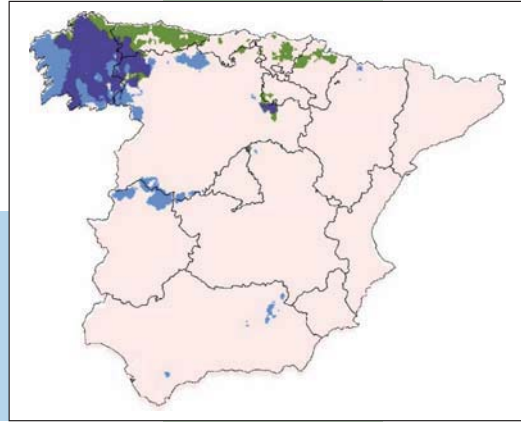


A2

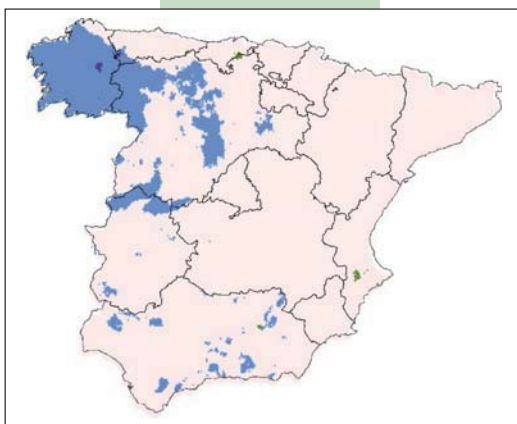
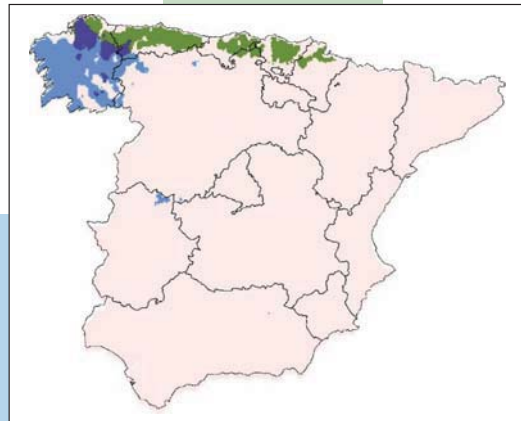


2011-2040

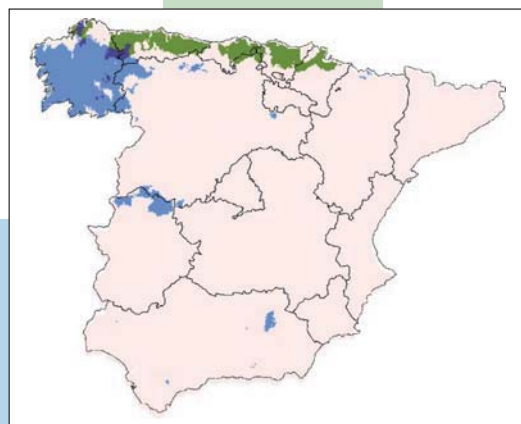
B2



2041-2070



2071-2100

**Medidas de adaptación.***In situ:*

- Protección de espacios actuales.
- Repoblación artificial en zonas vecinas.

Ex situ:

- Recolección de germoplasma y conservación en viveros.
- Traslocación de ejemplares a otras zonas potenciales lejanas.

Planificación y coordinación.

- Plan específico de conservación.
- Coordinación entre CC.AA.