



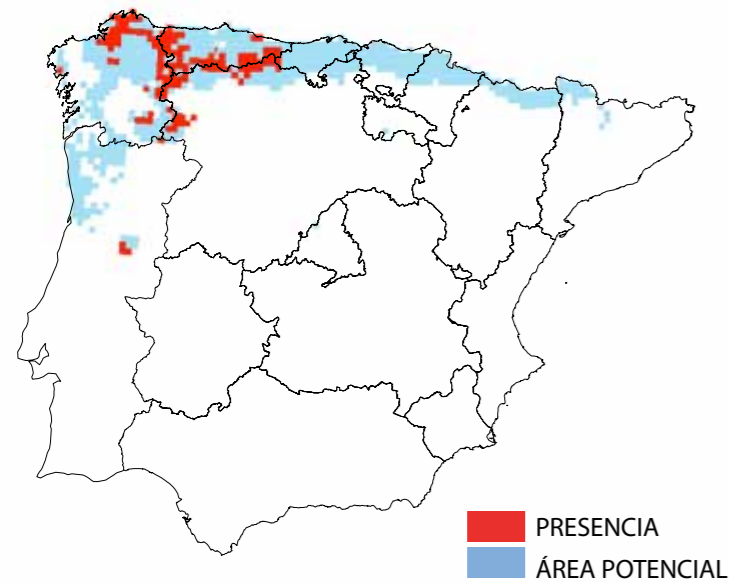
© EDUARDO MARABUTO

Iberolacerta monticola

Iberolacerta monticola (Lagartija serrana). Endemismo ibérico presente en el cuadrante noroccidental peninsular y en el Sistema Central, actualmente separado en varias especies que anteriormente eran consideradas subespecies. Aunque suele ocupar zonas rocosas y pastizales a altitudes hasta 2500 m, también puede encontrarse al nivel del mar en la costa gallega. El rango de temperaturas de su distribución en la Península varía entre -6.9°C y 27.4°C, y el de precipitación entre 753 mm y 1926 mm anuales.

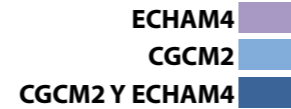
(Lagartija serrana)

SITUACIÓN ACTUAL



TSS: 0,9063

SITUACIÓN FUTURA



Evolución Prevista:

Bajo los escenarios climáticos disponibles para el siglo XXI, se esperan impactos elevados en la distribución potencial. Los modelos proyectan contracciones en la distribución potencial actual de la especie de un 100% en 2041-2070 y el nivel de coincidencia entre la distribución observada y potencial se reduce hasta un rango de un 1% en 2041-2070.

ESTADÍSTICAS

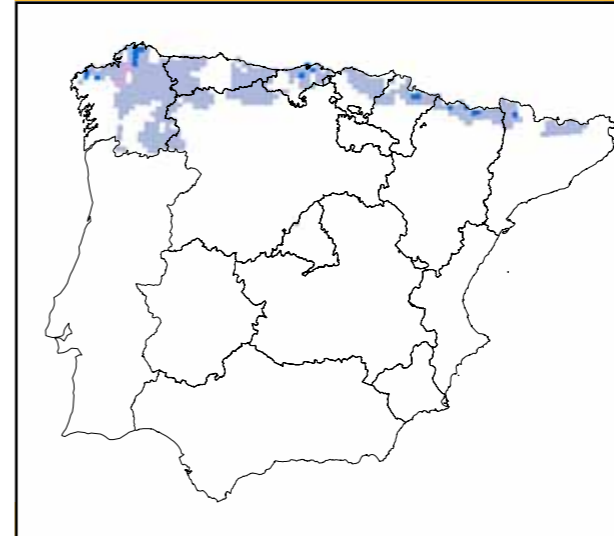
SUPERFICIES ACTUALES (KM2)

Presencia:	12200 (2%)	% Protegido actualmente:	(2%)
Área potencial:	58000	% Protegido futuro:	(0%)

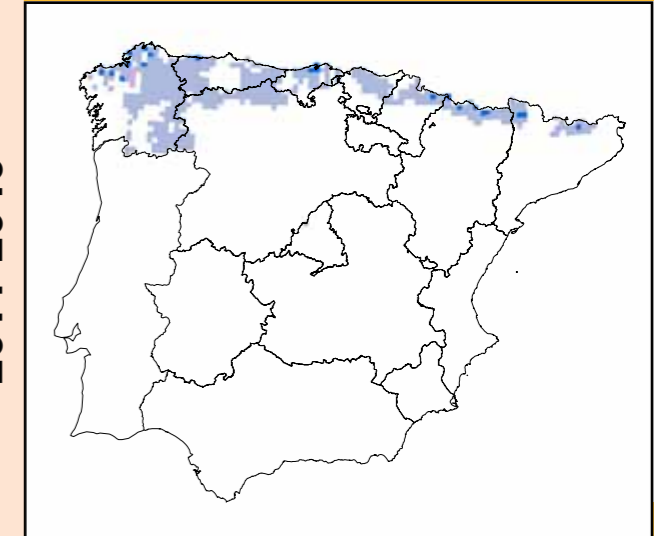
APF OPF

	APF		OPF	
	A2	B2	A2	B2
CGCM2				
2011-2040	44100 (-24%)	45000 (-22%)	(75%)	(78%)
2041-2070	19100 (-67%)	32300 (-44%)	(44%)	(66%)
2071-2100	4800 (-92%)	25200 (-57%)	(7%)	(54%)
ECHAM4				
2011-2040	2600 (-96%)	2600 (-96%)	(8%)	(4%)
2041-2070	200(-100%)	100(-100%)	(1%)	(1%)
2071-2100	0(-100%)	100(-100%)	(0%)	(1%)

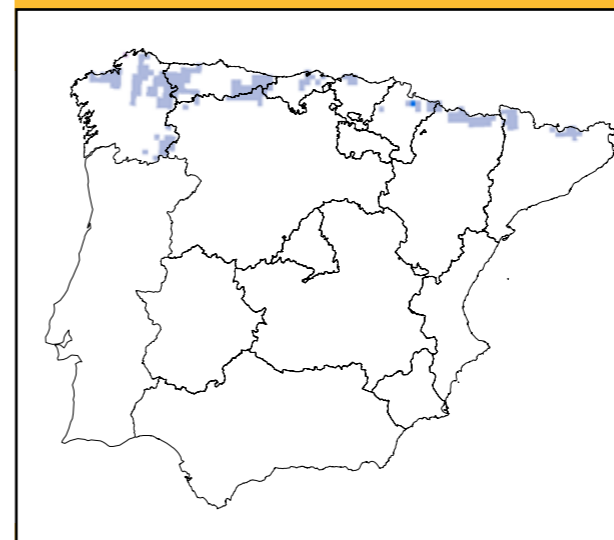
A2



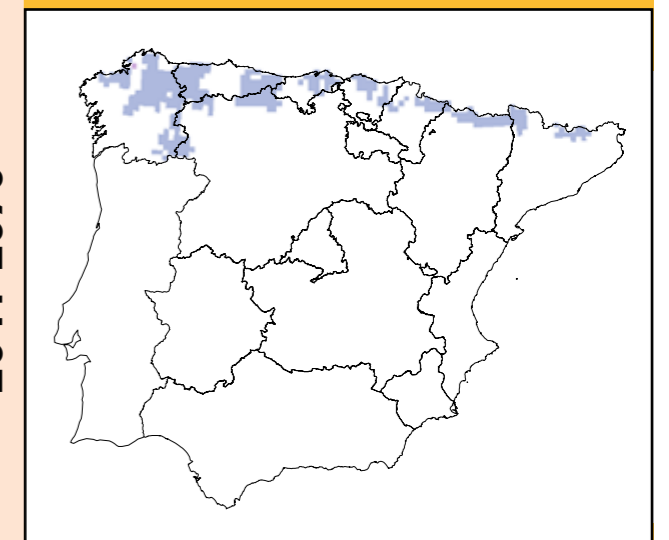
B2



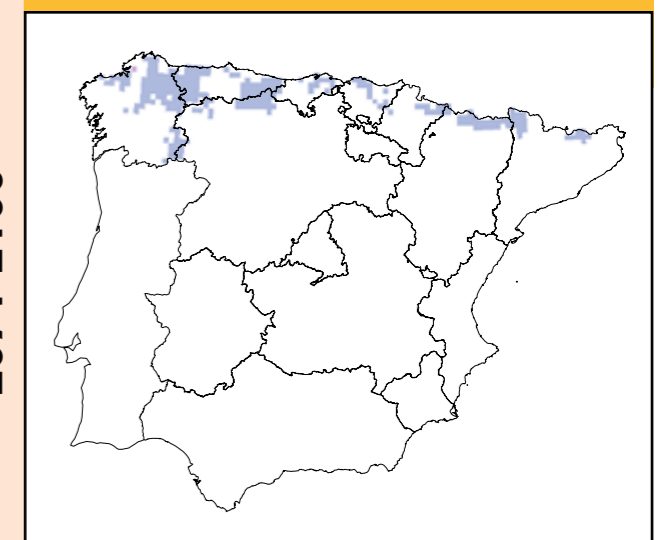
2011-2040



2041-2070



2071-2100



MEDIDAS DE ADAPTACIÓN

- Protección jurídica.
- Medidas para conservación in situ.
- Medidas para conservación ex situ.
- Acciones para favorecer permeabilidad y conectividad.