



© MARIO G. PARÍS

Lacerta vivipara

Lacerta vivipara (Lagartija de turbera). En Europa se distribuye por el norte y centro, llegando hasta la Península, donde habita únicamente en su región eurosiberiana desde la costa hasta los 2400 m de altitud. Selecciona áreas caracterizadas por la elevada humedad del sustrato y por poseer buena cobertura de vegetación herbácea y arbustiva, especialmente turberas, pastizales húmedos y bordes de arroyos. El rango de temperaturas de su distribución en la Península varía entre -11.4°C y 27.8°C, y el de precipitaciones entre 660 mm y 1852 mm anuales.

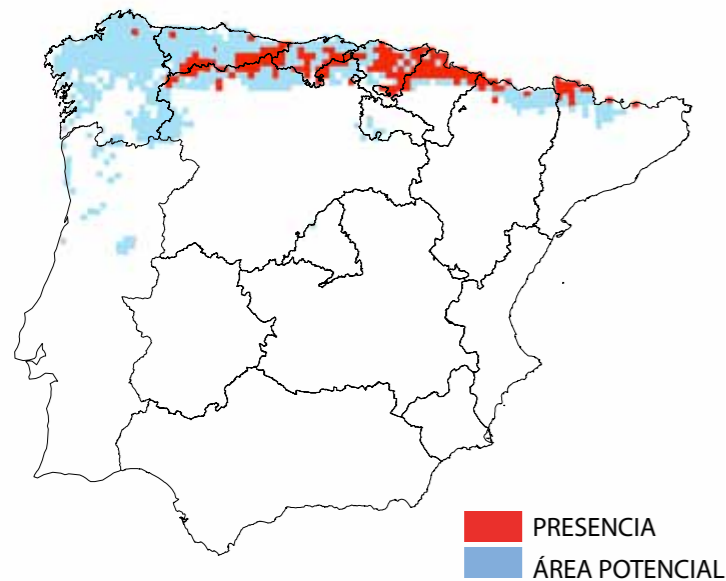
(Lagartija de turbera)

ESTATUS ACTUAL

NT

SITUACIÓN ACTUAL

SITUACIÓN FUTURA



TSS: 0,8683

- ECHAM4
- CGCM2
- CGCM2 Y ECHAM4

Evolución Prevista:

Bajo los escenarios climáticos disponibles para el siglo XXI, se esperan impactos elevados en la distribución potencial. Los modelos proyectan contracciones en la distribución potencial actual de la especie de un 100% en 2041-2070 y el nivel de coincidencia entre la distribución observada y potencial se reduce hasta un rango de entre un 0% y un 1% en 2041-2070.

ESTADÍSTICAS

SUPERFICIES ACTUALES (KM2)

Presencia:	17100	(3%)	% Protegido actualmente:	(3%)
Área potencial:	65000		% Protegido futuro:	(0%)

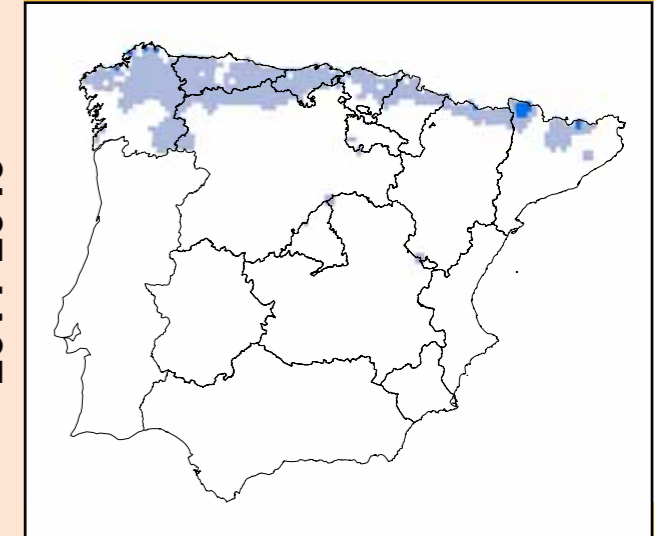
APF

OPF

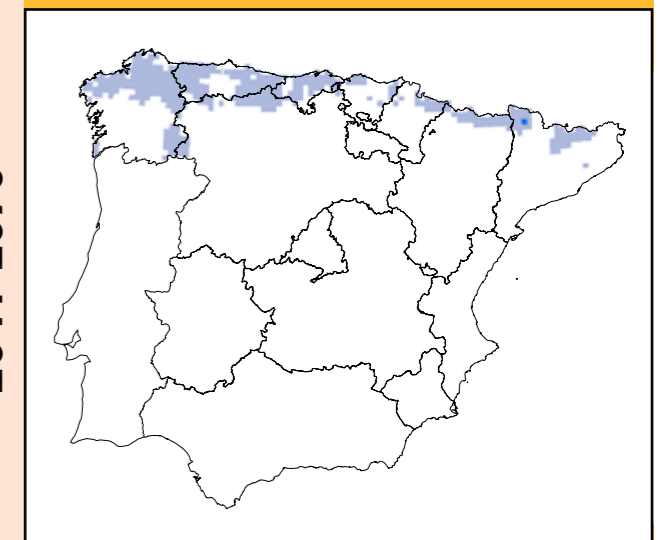
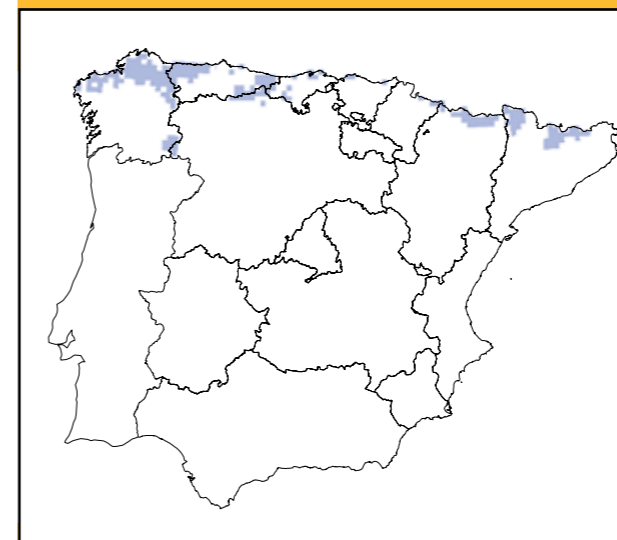
	APF		OPF	
	A2	B2	A2	B2
CGCM2				
2011-2040	54000 (-17%)	58600 (-10%)	(82%)	(85%)
2041-2070	19900 (-69%)	39200 (-40%)	(29%)	(58%)
2071-2100	3800 (-94%)	32600 (-50%)	(5%)	(44%)
ECHAM4				
2011-2040	1800 (-97%)	1800 (-97%)	(4%)	(4%)
2041-2070	0(-100%)	100(-100%)	(0%)	(1%)
2071-2100	0(-100%)	0(-100%)	(0%)	(0%)

A2

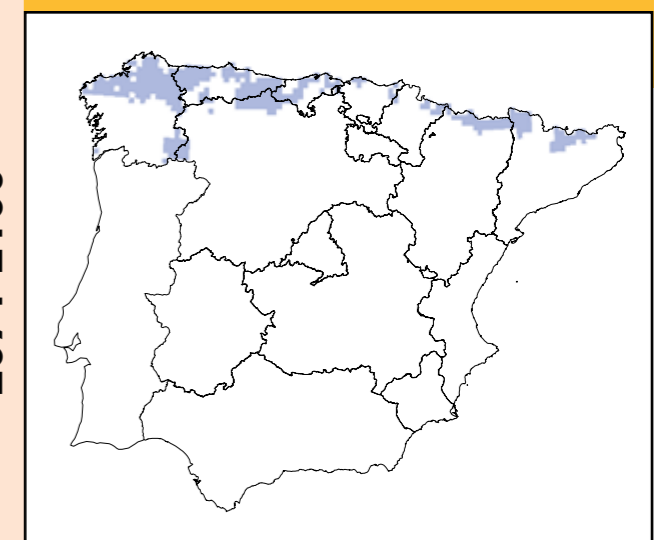
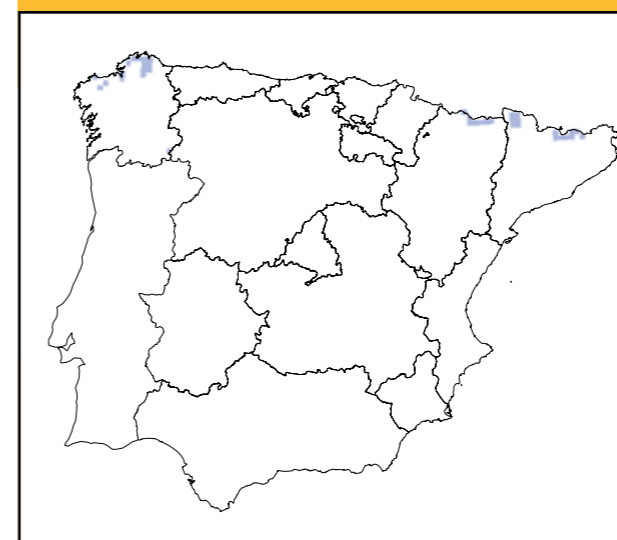
B2



2011-2040



2041-2070



2071-2100

MEDIDAS DE ADAPTACIÓN

- Protección jurídica.
- Medidas para conservación in situ.
- Medidas para conservación ex situ.
- Acciones para favorecer permeabilidad y conectividad.