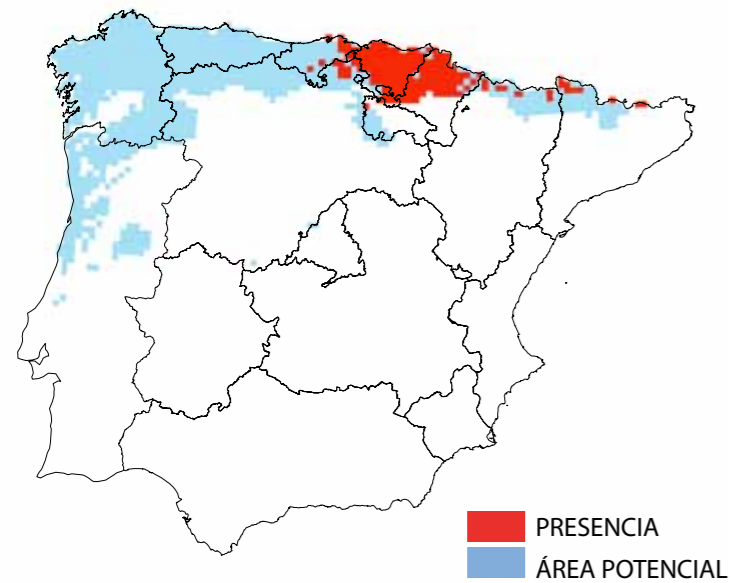


© JORDI MATEOS

Microtus gerbei

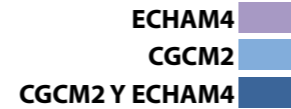
Microtus gerbei (Topillo pirenaico). Su distribución está restringida a áreas sin influencia mediterránea del centro y suroeste de Francia y del norte de la Península Ibérica, desde el Pirineo hasta Cantabria. Habita preferentemente claros forestales entre los 800 y 2000 m de altitud. El rango de temperaturas de su distribución en la Península varía entre -11,4°C y 28,6°C, y el de precipitaciones entre 499 mm y 1852 mm anuales.

SITUACIÓN ACTUAL



TSS: 0,7927

SITUACIÓN FUTURA



Evolución Prevista:

Bajo los escenarios climáticos disponibles para el siglo XXI, se esperan impactos elevados en la distribución potencial. Los modelos proyectan contracciones en la distribución potencial actual de la especie entre un 98% y un 99% en 2041-2070 y el nivel de coincidencia entre la distribución observada y potencial se reduce hasta un rango de entre un 1% y un 3% en 2041-2070.

ESTADÍSTICAS

SUPERFICIES ACTUALES (KM2)

Presencia:	15700 (3%)	% Protegido actualmente:	(3%)
Área potencial:	82600	% Protegido futuro:	(0%)

APF

OPF

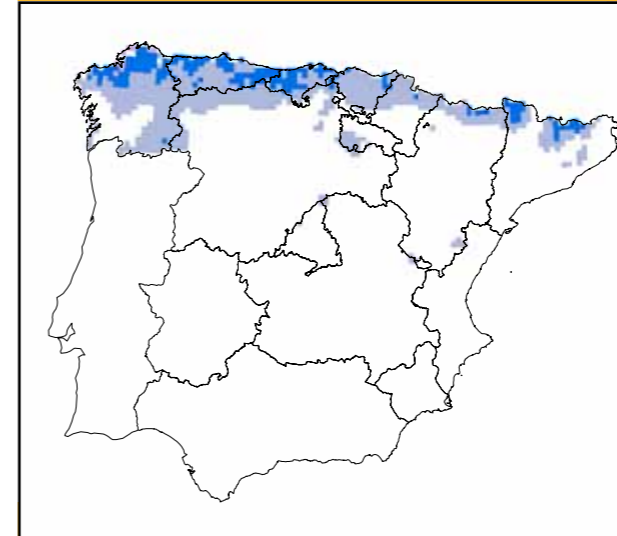
	APF		OPF	
	A2	B2	A2	B2
CGCM2				
2011-2040	74400 (-10%)	77200 (-7%)	(82%)	(85%)
2041-2070	40200 (-51%)	58800 (-29%)	(35%)	(62%)
2071-2100	15700 (-81%)	52600 (-36%)	(6%)	(57%)
ECHAM4				
2011-2040	18000 (-78%)	14600 (-82%)	(16%)	(13%)
2041-2070	600 (-99%)	1700 (-98%)	(1%)	(3%)
2071-2100	0(-100%)	300(-100%)	(0%)	(1%)

(Topillo pirenaico)

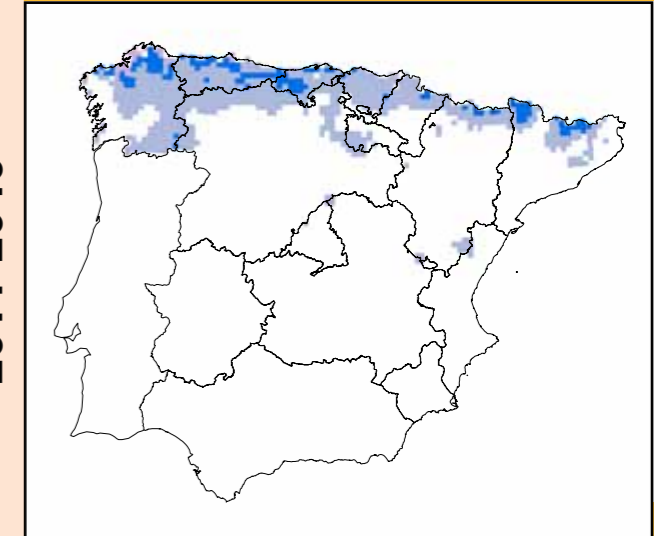
ESTATUS ACTUAL

LC

A2



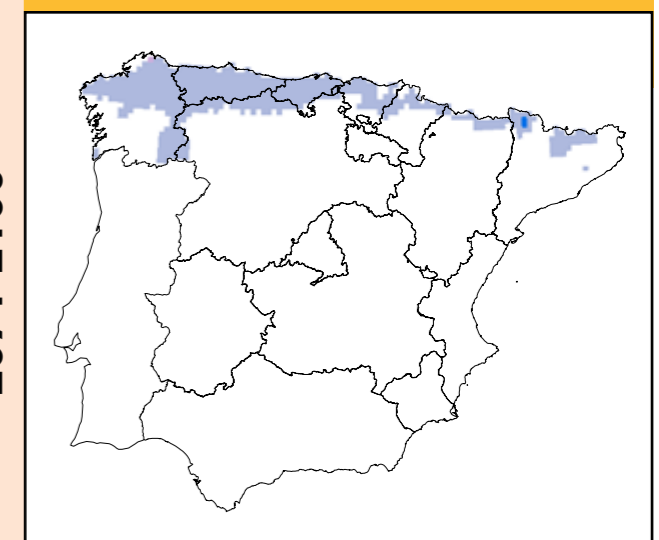
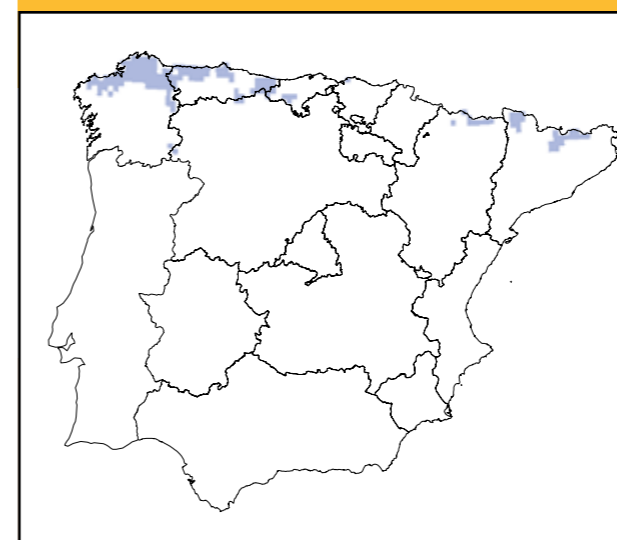
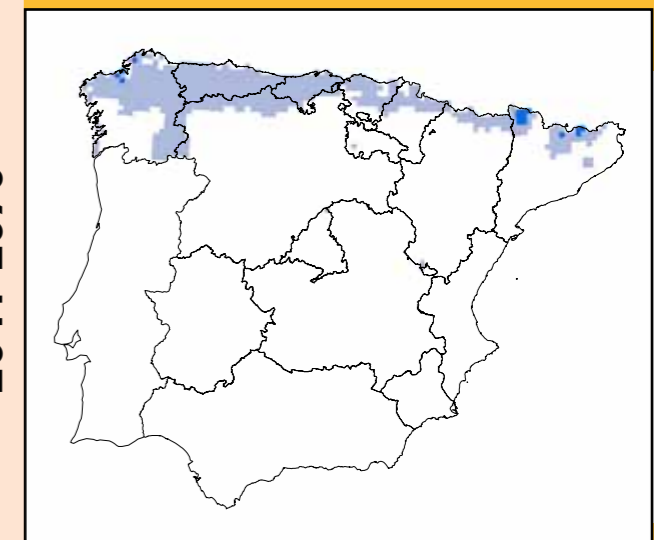
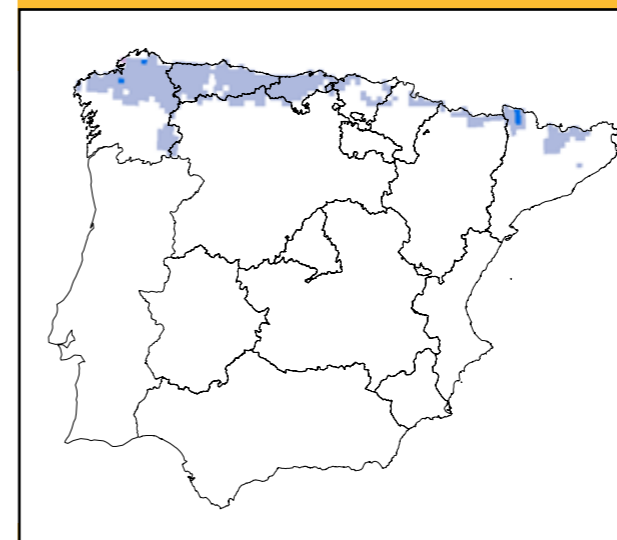
B2



2011-2040

2041-2070

2071-2100



MEDIDAS DE ADAPTACIÓN

- Protección jurídica.
- Medidas para conservación in situ.
- Medidas para conservación ex situ.
- Acciones para favorecer permeabilidad y conectividad.