



Foto: Univ. Murcia

Moricandia moricandioides subsp. *pseudofoetida*

Es un endemismo hasta el momento conocido tan sólo del Puerto del Garruchal y aledaños, en las proximidades de Murcia. Se encuentra en taludes con elevada pendiente, márgenes de barrancos y carreteras, sobre sustratos margosos o margosalinos descarnados (regosoles calcáricos). Aparece únicamente en una localidad con varias poblaciones. En total la superficie ocupada se aproxima a los 0,15 km².

SITUACIÓN FUTURA

CGCM2 ■
 ECHAM4 ■
 CGCM2 y ECHAM4 ■

SITUACIÓN ACTUAL



Evolución prevista

No se prevén problemas climático futuros pero la especie debe ser conservada ex situ y si es posible propagada en otras zonas potenciales cercanas y más al Sur de la provincia.

ESTADÍSTICA

Superficies actuales (km²)

- presencia: 6 (3%)
- área potencial: 195

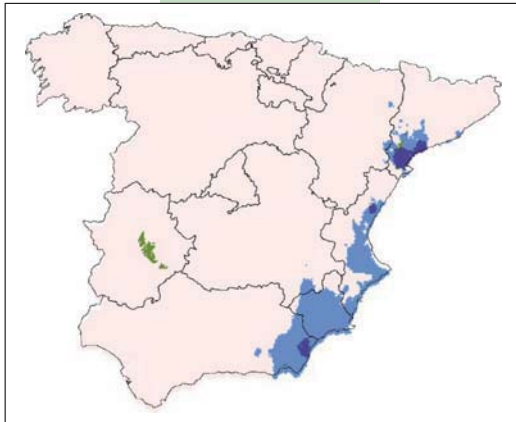
	APF		OPF	
	A2	B2	A2	B2
CGCM2				
• 2011-2040	3461 (1775%)	4940 (2533%)	0%	0%
• 2041-2070	78543 (40278%)	7956 (4080%)	100%	100%
• 2071-2100	12482 (6401%)	5816 (2983%)	0%	17%
ECHAM4				
• 2011-2040	30933 (15863%)	9804 (5028%)	100%	100%
• 2041-2070	19783 (10145%)	17031 (8734%)	100%	100%
• 2071-2100	19514 (10007%)	13620 (6985%)	100%	100%

VULNERABILIDAD

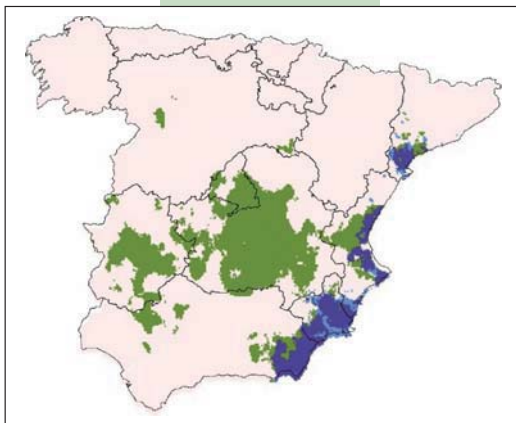


A2

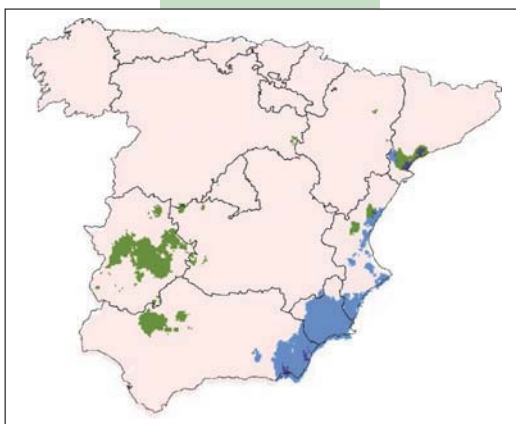
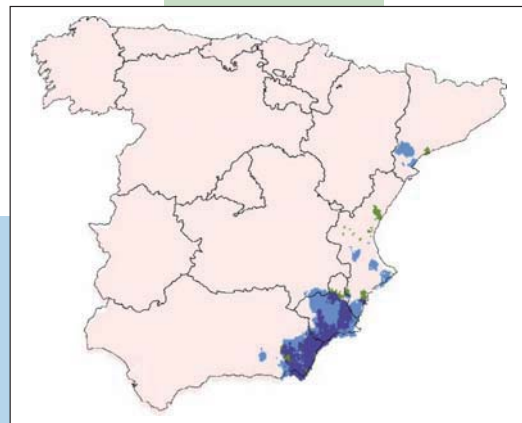
B2



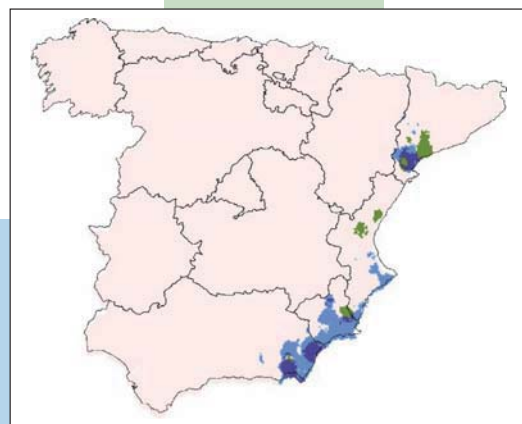
2011-2040



2041-2070



2071-2100

**Medidas de adaptación.***In situ:*

- Protección de espacios actuales.
- Repoblación artificial en zonas vecinas.

Ex situ:

- Recolección de germoplasma y conservación en viveros.
- Traslocación de ejemplares a otras zonas potenciales lejanas.

Planificación y coordinación.

- Plan específico de conservación.
- Coordinación entre CC.AA.