



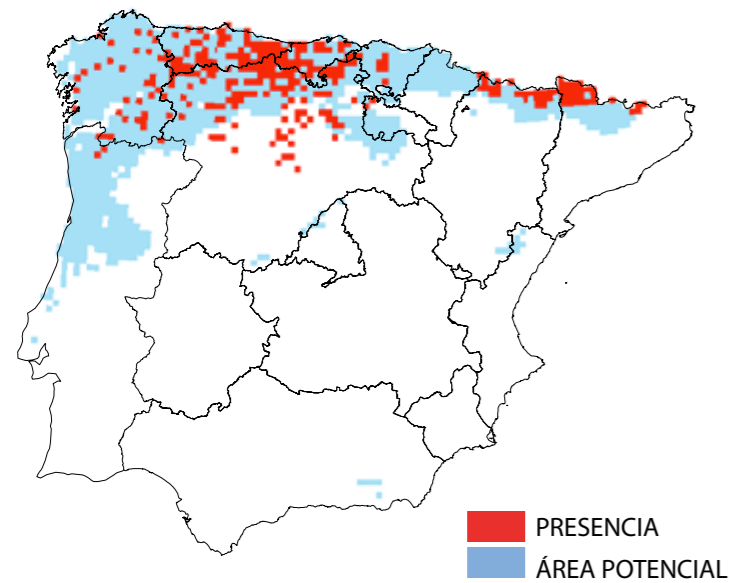
CENEAM-OAPN-MARM / JAVIER ARA CAJAL

Mustela erminea

Mustela erminea (Armiño). Ampliamente distribuido en Europa, cuyo límite meridional se encuentra en la Península Ibérica. Aquí ocupa, de manera discontinua, la franja eurosiberiana, con un núcleo en la Cordillera Cantábrica que penetra en la submeseta norte y otro en los Pirineos. Ocupa gran variedad de ambientes, desde biotopos costeros hasta pastizales de montaña hasta los 2740 m de altitud. El rango de temperaturas de su distribución en la Península varía entre -14,8°C y 30,5°C, y el de precipitaciones entre 403 mm y 1760 mm anuales.

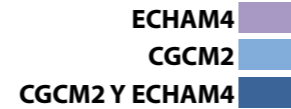
(Armiño)

SITUACIÓN ACTUAL



TSS: 0,7511

SITUACIÓN FUTURA



Evolución Prevista:

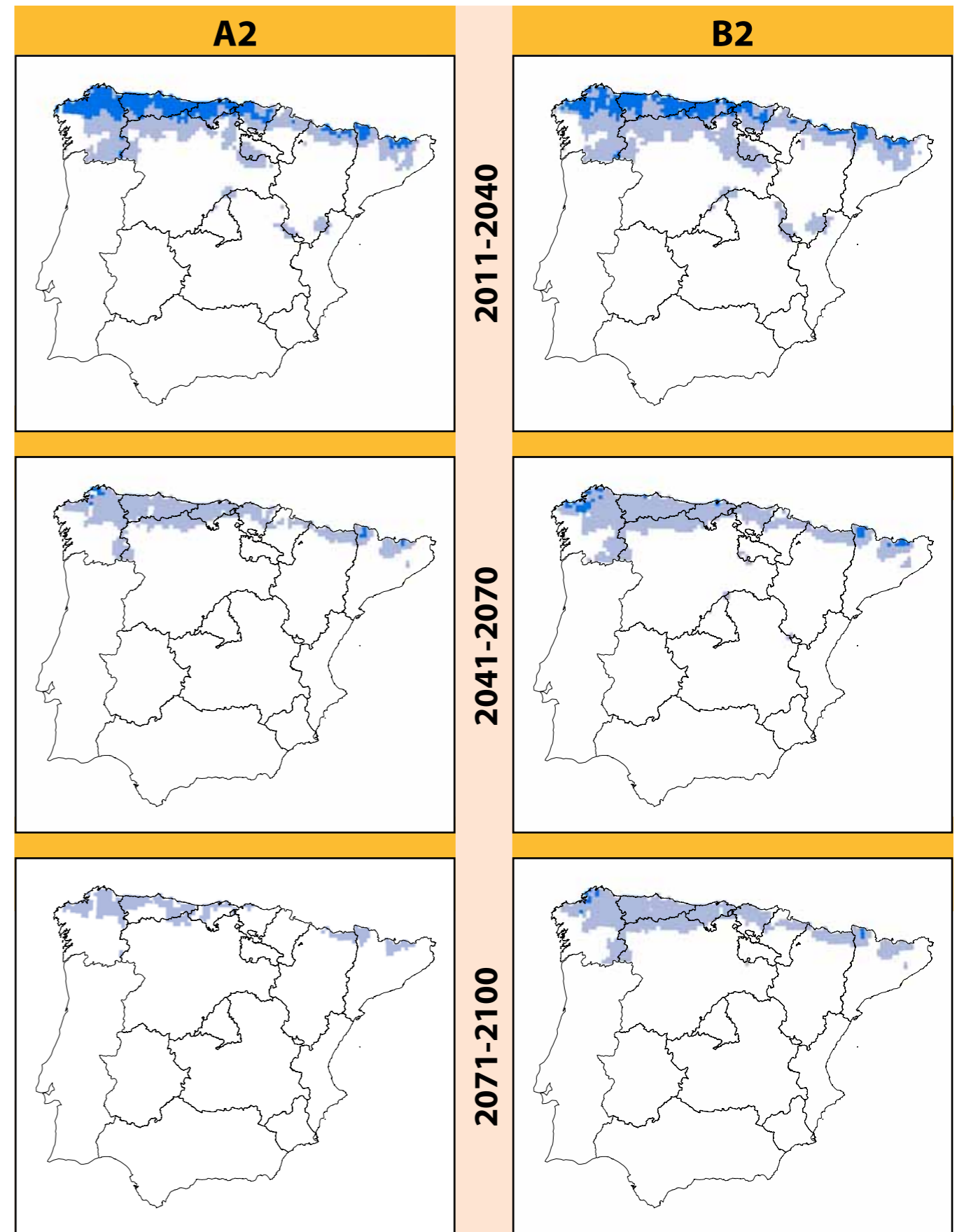
Bajo los escenarios climáticos disponibles para el siglo XXI, se esperan impactos elevados en la distribución potencial. Los modelos proyectan contracciones en la distribución potencial actual de la especie entre un 96% y un 99% en 2041-2070 y el nivel de coincidencia entre la distribución observada y potencial se reduce hasta un rango de entre un 2% y un 4% en 2041-2070.

ESTADÍSTICAS

SUPERFICIES ACTUALES (KM2)

Presencia:	29200	(6%)	% Protegido actualmente:	(5%)
Área potencial:	101900		% Protegido futuro:	(0%)

	APF		OPF	
	A2	B2	A2	B2
CGCM2				
2011-2040	89000 (-13%)	99900 (-2%)	(80%)	(84%)
2041-2070	49700 (-51%)	64200 (-37%)	(61%)	(71%)
2071-2100	23500 (-77%)	56300 (-45%)	(34%)	(67%)
ECHAM4				
2011-2040	30400 (-70%)	25400 (-75%)	(40%)	(36%)
2041-2070	1500 (-99%)	3700 (-96%)	(2%)	(4%)
2071-2100	0(-100%)	1100 (-99%)	(0%)	(1%)



MEDIDAS DE ADAPTACIÓN

- Protección jurídica.
- Medidas para conservación in situ.
- Medidas para conservación ex situ.
- Acciones para favorecer permeabilidad y conectividad.