



© JAVIER MILLA

Parus major

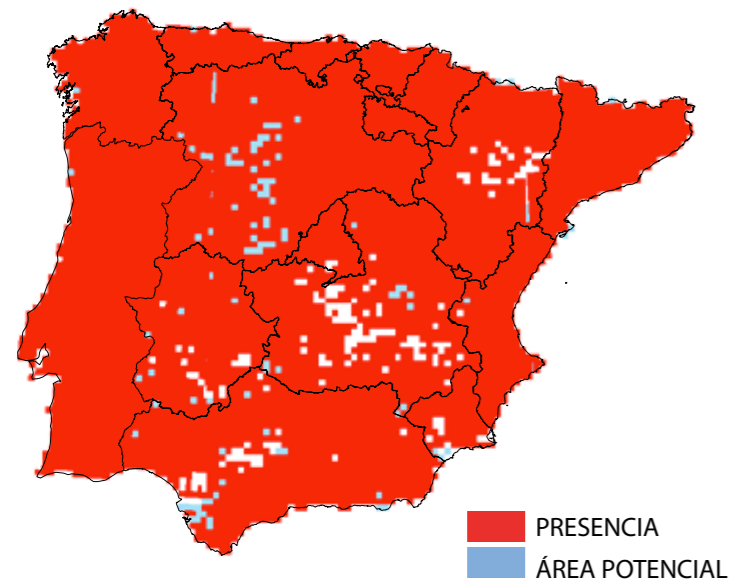
Parus major (Carbonero común). Se distribuye por prácticamente toda Europa, excepto la porción más septentrional. Está presente en toda la Península Ibérica, faltando únicamente en pequeñas zonas muy deforestadas y el sureste árido. Habita casi cualquier ambiente mínimamente arbolado. El rango de temperaturas de su distribución en la Península varía entre -10,3°C y 36,7°C, y el de precipitaciones entre 214 mm y 1949 mm anuales.

(Carbonero común)

ESTATUS ACTUAL

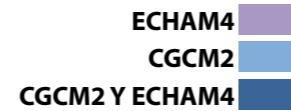
NO EVALUADA

SITUACIÓN ACTUAL



TSS: 0,4709

SITUACIÓN FUTURA



Evolución Prevista:

Bajo los escenarios climáticos disponibles para el siglo XXI, se esperan impactos moderados en la distribución potencial. Los modelos proyectan contracciones en la distribución potencial actual de la especie entre un 64% y un 68% en 2041-2070 y el nivel de coincidencia entre la distribución observada y potencial se reduce hasta un rango de entre un 28% y un 30% en 2041-2070.

ESTADÍSTICAS

SUPERFICIES ACTUALES (KM2)

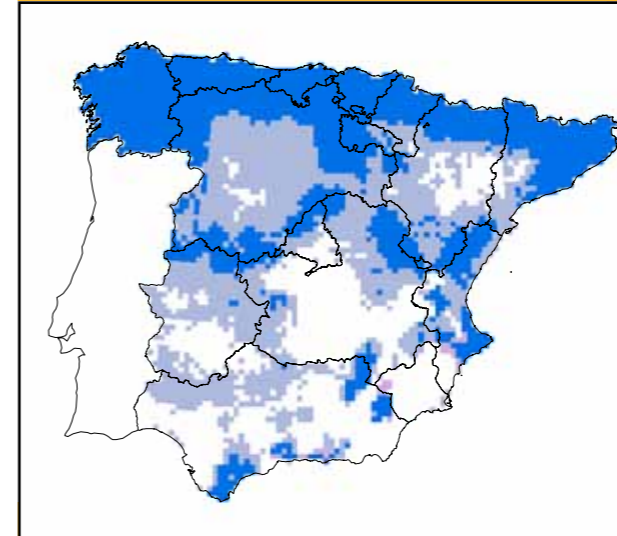
Presencia:	472000 (94%)	% Protegido actualmente:	(66%)
Área potencial:	410500	% Protegido futuro:	(23%)

APF

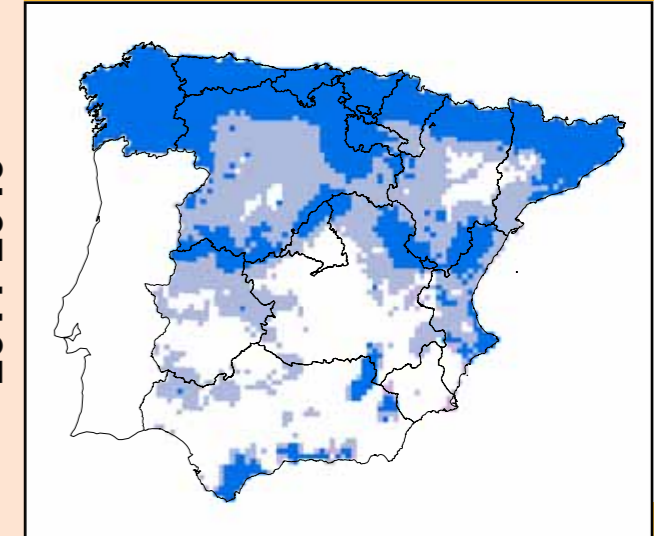
OPF

CGCM2	A2		B2	
	APF	OPF	APF	OPF
2011-2040	361400 (-12%)	(74%)	338500 (-18%)	(70%)
2041-2070	268100 (-35%)	(56%)	298300 (-27%)	(62%)
2071-2100	182200 (-56%)	(38%)	280700 (-32%)	(58%)
ECHAM4	A2		B2	
	APF	OPF	APF	OPF
2011-2040	191100 (-53%)	(40%)	184000 (-55%)	(38%)
2041-2070	133200 (-68%)	(28%)	146200 (-64%)	(30%)
2071-2100	109000 (-73%)	(23%)	133800 (-67%)	(28%)

A2

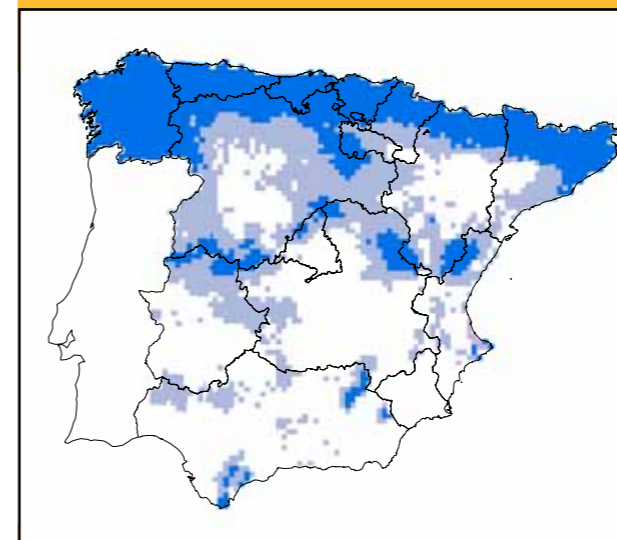


B2

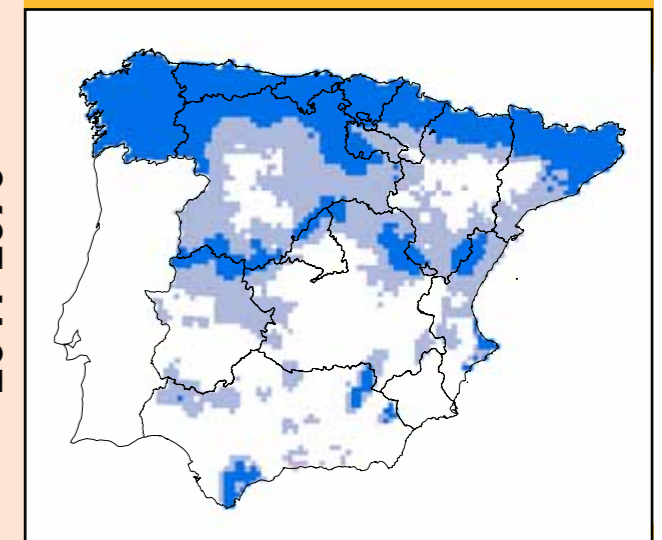


2011-2040

A2

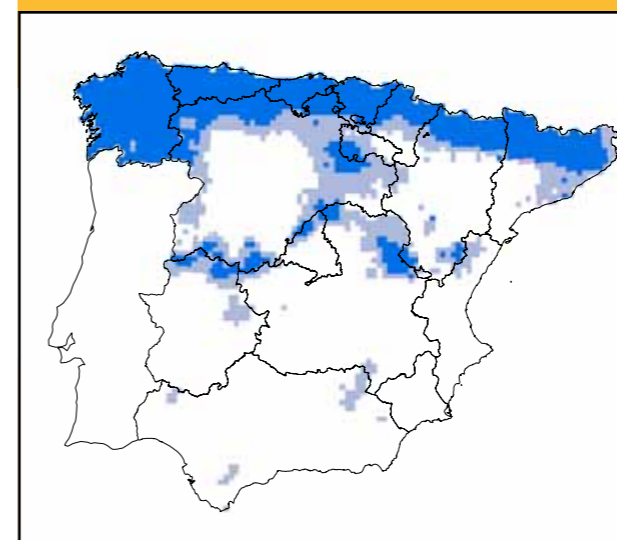


B2

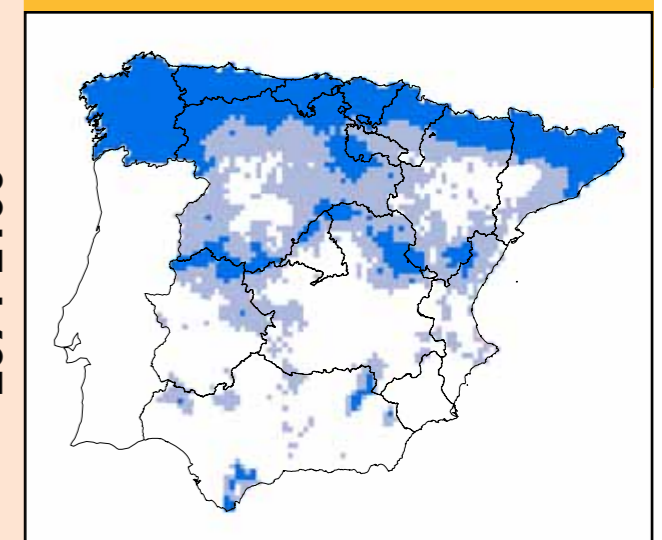


2041-2070

A2



B2



2071-2100

MEDIDAS DE ADAPTACIÓN

- Acciones para favorecer permeabilidad y conectividad.
- Protección jurídica.
- Medidas para conservación in situ.