



CENEAM-OAPN-MARM / JAVIER ARA CAJAL

Parus palustris

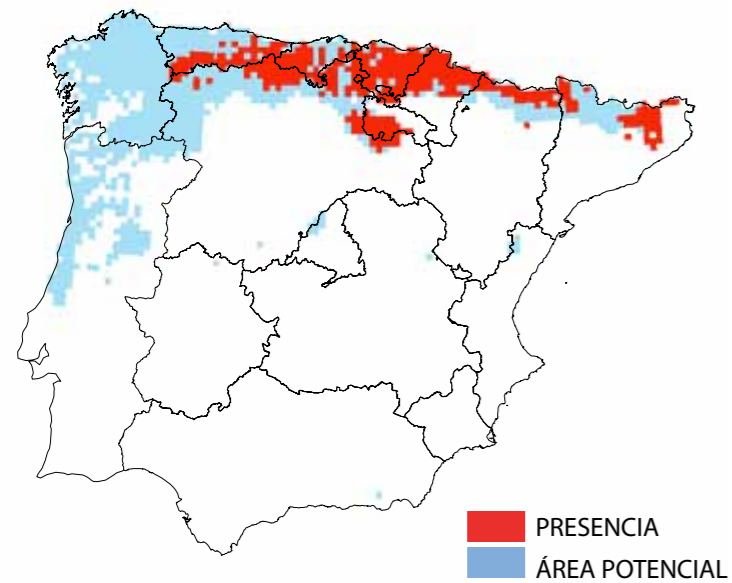
Parus palustris (Carbonero palustre). Presente en casi toda Europa, menos extendido en la franja septentrional. En la Península Ibérica únicamente distribuido por áreas montañosas de la región eurosiberiana. Selecciona preferentemente bosques caducifolios, aunque también está presente en bosques mixtos. El rango de temperaturas de su distribución en la Península varía entre -14,8°C y 29,6°C, y el de precipitaciones entre 499 mm y 1873 mm anuales.

(Carbonero palustre)

ESTATUS ACTUAL

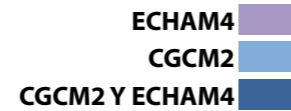
NO EVALUADA

SITUACIÓN ACTUAL



TSS: 0,8271

SITUACIÓN FUTURA



Evolución Prevista:

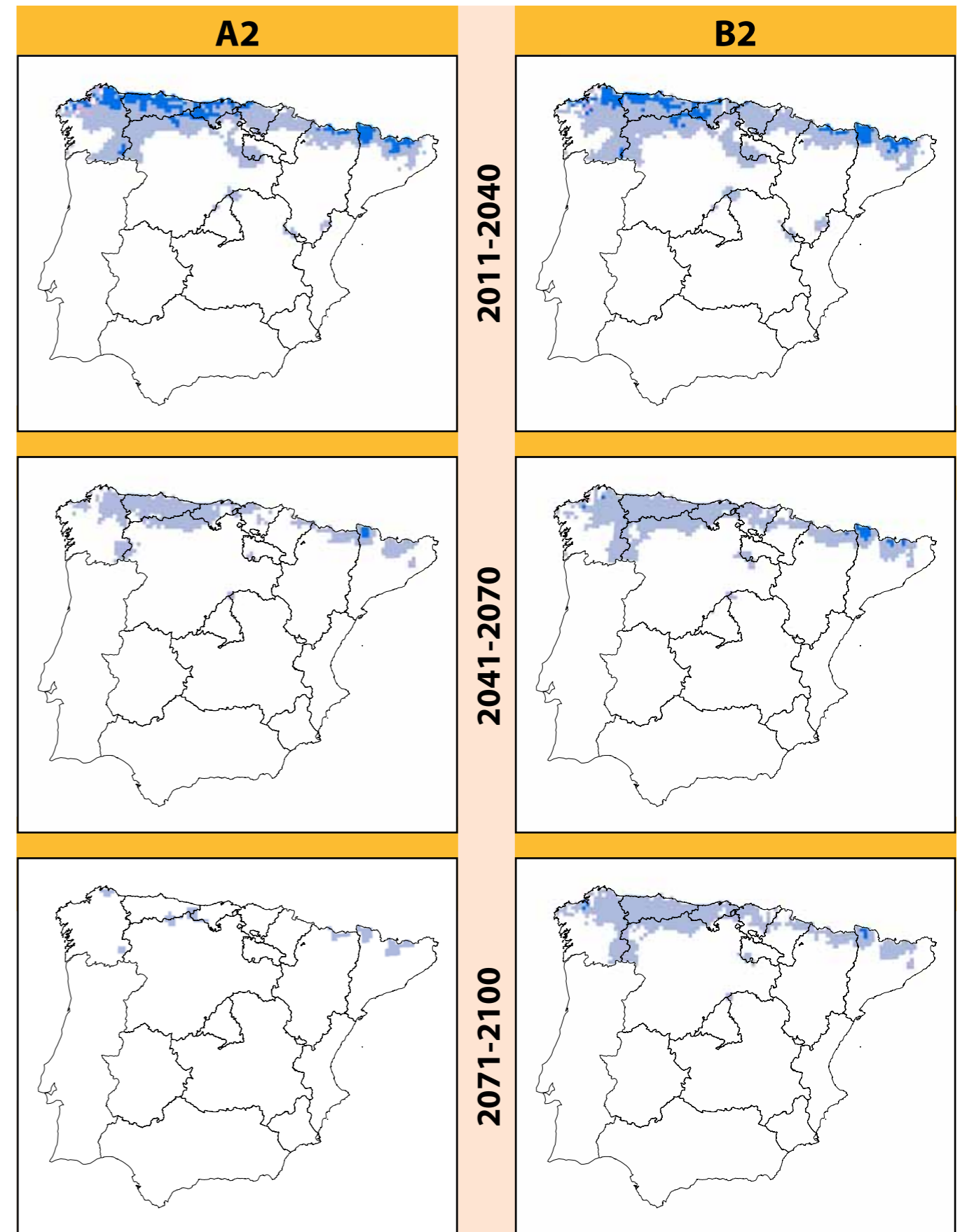
Bajo los escenarios climáticos disponibles para el siglo XXI, se esperan impactos elevados en la distribución potencial. Los modelos proyectan contracciones en la distribución potencial actual de la especie entre un 98% y un 99% en 2041-2070 y el nivel de coincidencia entre la distribución observada y potencial se reduce hasta un rango de entre un 1% y un 2% en 2041-2070.

ESTADÍSTICAS

SUPERFICIES ACTUALES (KM2)

Presencia:	36400 (7%)	% Protegido actualmente:	(7%)
Área potencial:	97400	% Protegido futuro:	(0%)

	APF		OPF	
	A2	B2	A2	B2
CGCM2				
2011-2040	85600 (-12%)	89800 (-8%)	(88%)	(90%)
2041-2070	42500 (-56%)	63700 (-35%)	(48%)	(70%)
2071-2100	7600 (-92%)	57200 (-41%)	(12%)	(63%)
ECHAM4				
2011-2040	20900 (-79%)	17100 (-82%)	(19%)	(17%)
2041-2070	900 (-99%)	2300 (-98%)	(1%)	(2%)
2071-2100	0(-100%)	900 (-99%)	(0%)	(0%)



MEDIDAS DE ADAPTACIÓN

- Protección jurídica.
- Medidas para conservación in situ.
- Medidas para conservación ex situ.
- Acciones para favorecer permeabilidad y conectividad.