



CENEAM-OAPN-MARM / FERNANDO CÁMARA ORGAZ

Perdix perdix

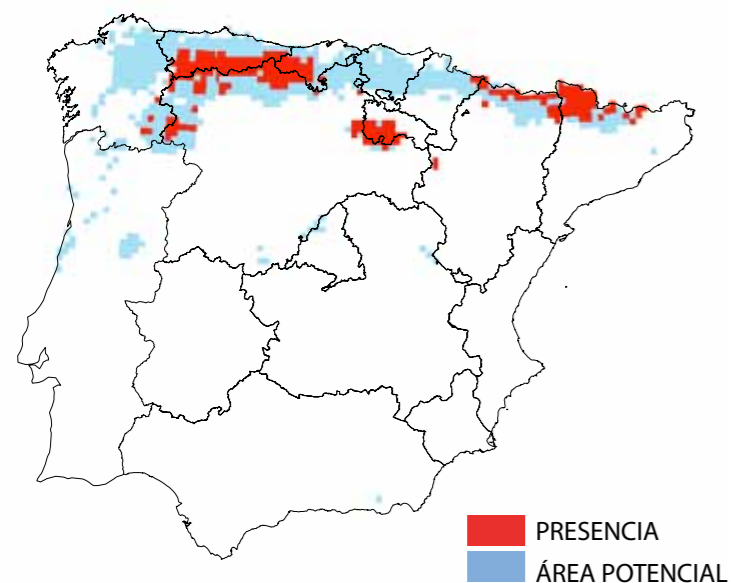
Perdix perdix (Perdiz pardilla). Ampliamente distribuida por casi toda Europa. En la Península Ibérica mantiene una distribución relictiva en las zonas montañosas del tercio norte. Selecciona áreas de matorral montano, a altitudes superiores a los 1100 m y con preferencia alternados con espacios aclarados. El rango de temperaturas de su distribución en la Península varía entre -14,8°C y 30,8°C, y el de precipitaciones entre 462 mm y 1625 mm anuales.

(Perdiz pardilla)

ESTATUS ACTUAL

VU

SITUACIÓN ACTUAL



TSS: 0,8849

SITUACIÓN FUTURA

ECHAM4
CGCM2
CGCM2 Y ECHAM4

Evolución Prevista:

Bajo los escenarios climáticos disponibles para el siglo XXI, se esperan impactos elevados en la distribución potencial. Los modelos proyectan contracciones en la distribución potencial actual de la especie entre un 99% y un 100% en 2041-2070 y el nivel de coincidencia entre la distribución observada y potencial se reduce hasta un rango de entre un 0% y un 2% en 2041-2070.

ESTADÍSTICAS

SUPERFICIES ACTUALES (KM2)

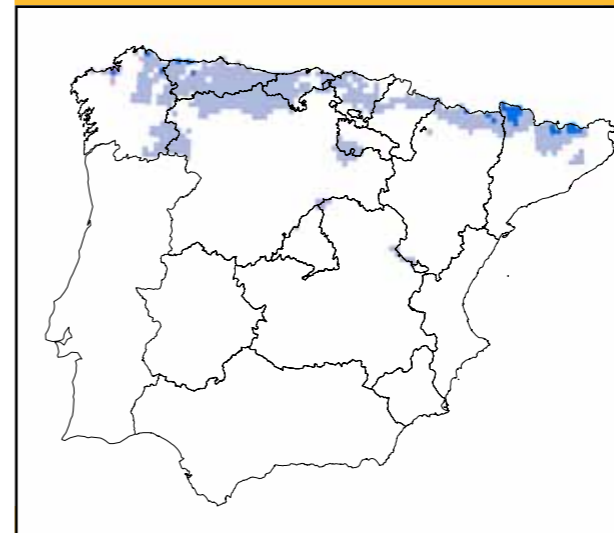
Presencia:	21600 (4%)	% Protegido actualmente:	(4%)
Área potencial:	68700	% Protegido futuro:	(0%)

APF

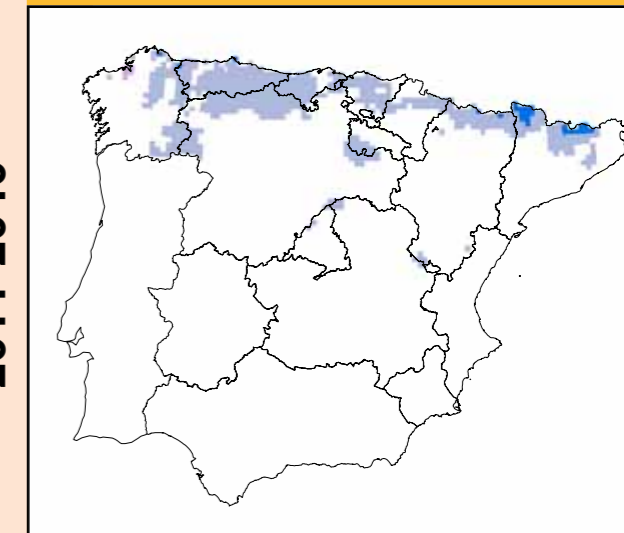
OPF

	APF		OPF	
	A2	B2	A2	B2
CGCM2				
2011-2040	53200 (-23%)	55600 (-19%)	(85%)	(86%)
2041-2070	21300 (-69%)	37100 (-46%)	(47%)	(66%)
2071-2100	2800 (-96%)	23800 (-65%)	(10%)	(50%)
ECHAM4				
2011-2040	4200 (-94%)	3800 (-94%)	(8%)	(8%)
2041-2070	300(-100%)	700 (-99%)	(0%)	(2%)
2071-2100	0(-100%)	100(-100%)	(0%)	(0%)

A2

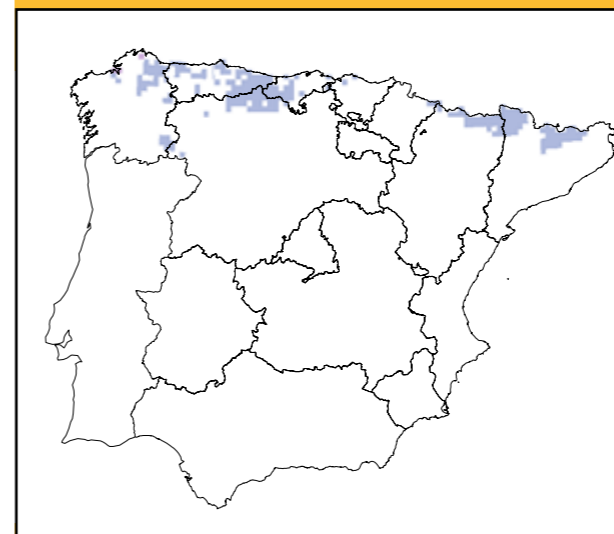


B2

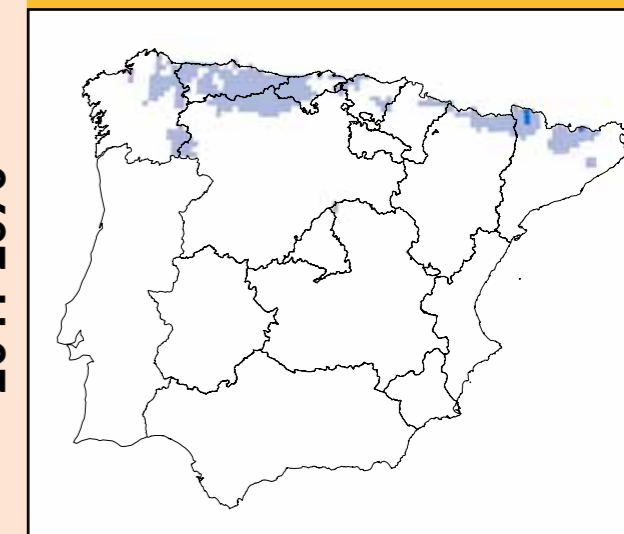


2011-2040

A2

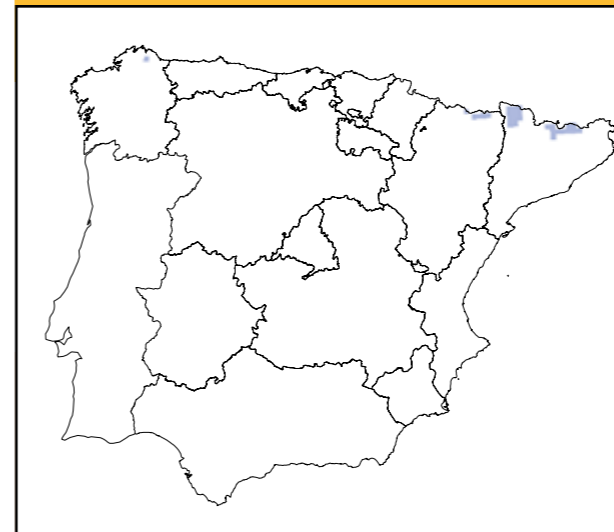


B2

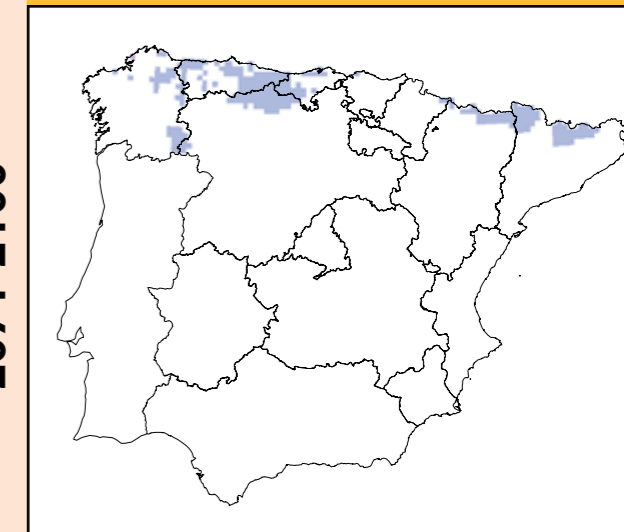


2041-2070

A2



B2



2071-2100

MEDIDAS DE ADAPTACIÓN

- Protección jurídica.
- Medidas para conservación in situ.
- Medidas para conservación ex situ.
- Acciones para favorecer permeabilidad y conectividad.