



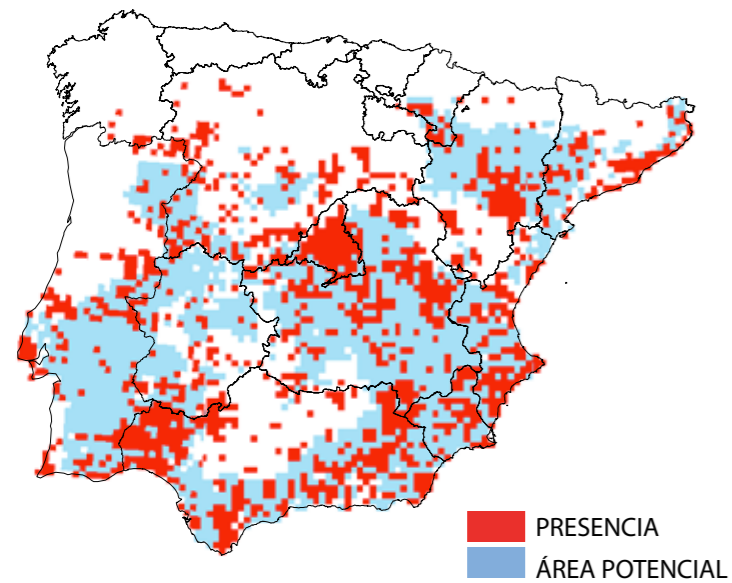
© MARIO G. PARÍS

Psammmodromus hispanicus

Psammmodromus hispanicus (Lagartija cenicienta). Se distribuye por el sureste de Francia y, de manera discontinua, por casi toda la Península Ibérica, donde únicamente está ausente en la franja eurosiberiana. Prefiere biotopos abiertos con sustratos sueltos, aunque también está presente en formaciones forestales. Ocupa un amplio abanico altitudinal, desde el nivel del mar hasta los 1700 m. El rango de temperaturas de su distribución en la Península varía entre -5.3°C y 36.3°C, y el de precipitaciones entre 214 mm y 1391 mm anuales.

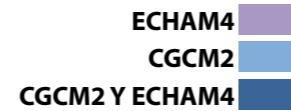
(Lagartija cenicienta)

SITUACIÓN ACTUAL



TSS: 0,3868

SITUACIÓN FUTURA



Evolución Prevista:

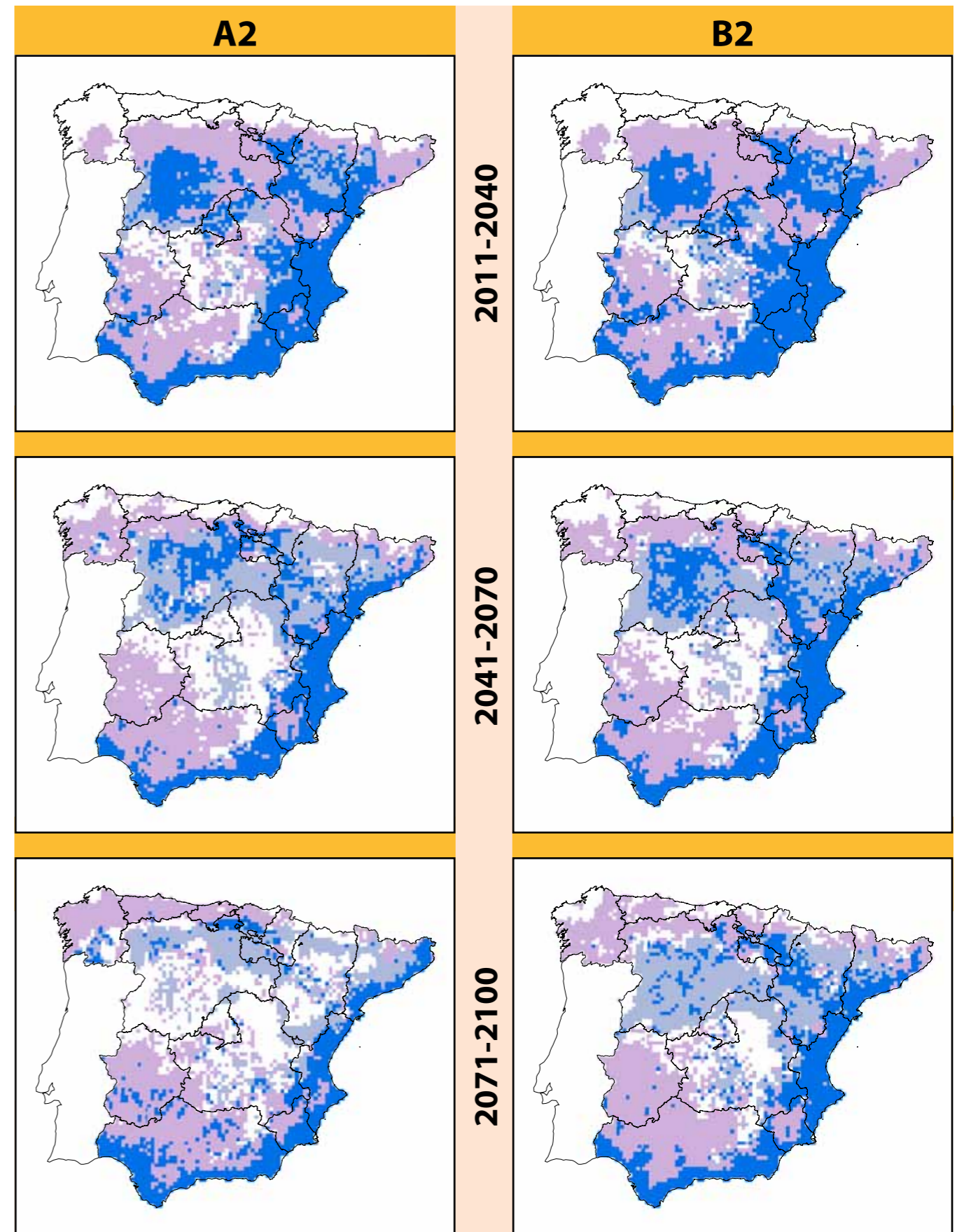
Bajo los escenarios climáticos disponibles para el siglo XXI, se esperan impactos bajos en la distribución potencial. Los modelos proyectan aumentos en la distribución potencial actual de la especie entre un 13% y un 20% en 2041-2070 y el nivel de coincidencia entre la distribución observada y potencial se reduce hasta un rango de entre un 57% y un 61% en 2041-2070.

ESTADÍSTICAS

SUPERFICIES ACTUALES (KM2)

Presencia:	117200 (23%)	% Protegido actualmente:	(16%)
Área potencial:	246800	% Protegido futuro:	(11%)

	APF		OPF	
	A2	B2	A2	B2
CGCM2				
2011-2040	208300 (-16%)	225400 (-9%)	(61%)	(66%)
2041-2070	233700 (-5%)	230900 (-6%)	(53%)	(62%)
2071-2100	188500 (-24%)	236200 (-4%)	(41%)	(57%)
ECHAM4				
2011-2040	346900 (41%)	363000 (47%)	(77%)	(81%)
2041-2070	278900 (13%)	296200 (20%)	(57%)	(61%)
2071-2100	270100 (9%)	300700 (22%)	(57%)	(62%)



MEDIDAS DE ADAPTACIÓN

• No se requieren medidas de adaptación.