

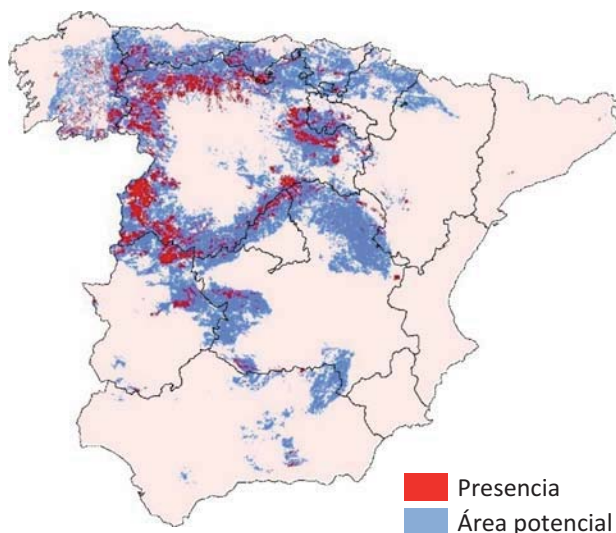


Foto: J. Martínez Huelves

Quercus pyrenaica

El rebollo aparece ampliamente representado en la Península hasta los 1700 m y en pendientes moderadas o suaves. Forma bosques en la mayoría de sus zonas de distribución que forman un anillo siguiendo las zonas de mayor altitud alrededor de Castilla y León.

SITUACIÓN ACTUAL



SITUACIÓN FUTURA



Evolución prevista

No se prevén problemas climáticos futuros aunque la presencia en las zonas más meridionales pueden reducirse mucho hasta, incluso la desaparición, especialmente en Extremadura y Sur de Castilla-La Mancha. Sin embargo, las zonas potenciales más septentrionales se mantienen permitiendo incluso una expansión con un plan de gestión adecuado.

ESTADÍSTICA

Superficies actuales (km²)

- presencia: 22487 (19%)
- área potencial: 112614

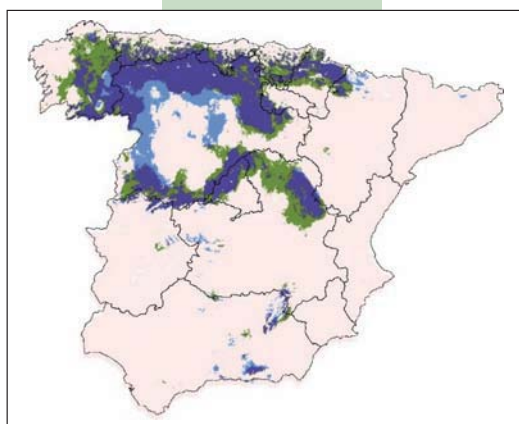
	APF		OPF	
	A2	B2	A2	B2
CGCM2				
• 2011-2040	101763 (90%)	107910 (96%)	66%	77%
• 2041-2070	71584 (64%)	88804 (79%)	53%	68%
• 2071-2100	39416 (35%)	73153 (65%)	36%	54%
ECHAM4				
• 2011-2040	83072 (74%)	61213 (54%)	64%	49%
• 2041-2070	33543 (30%)	40893 (36%)	32%	37%
• 2071-2100	18082 (16%)	19343 (17%)	19%	18%

VULNERABILIDAD

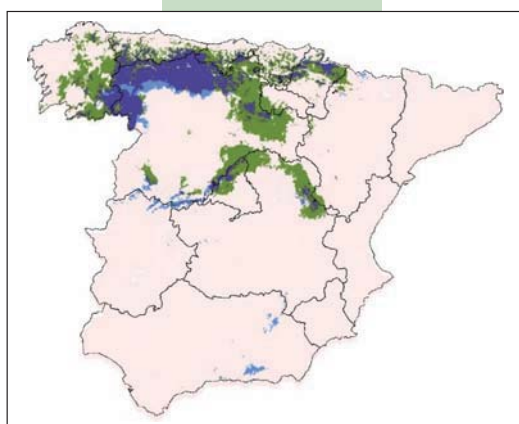
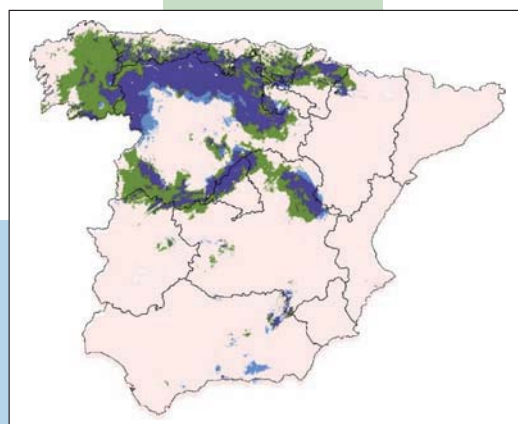


A2

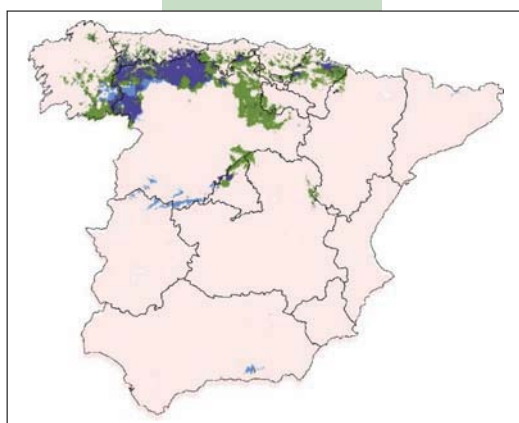
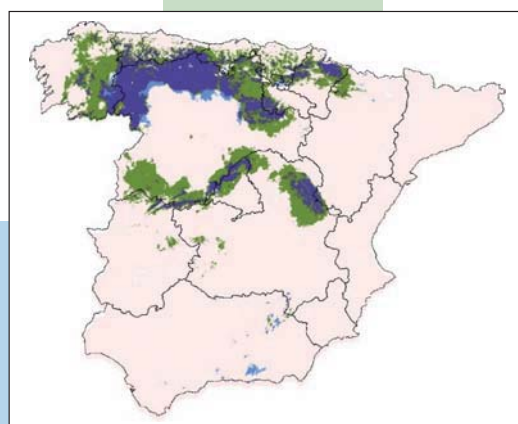
B2



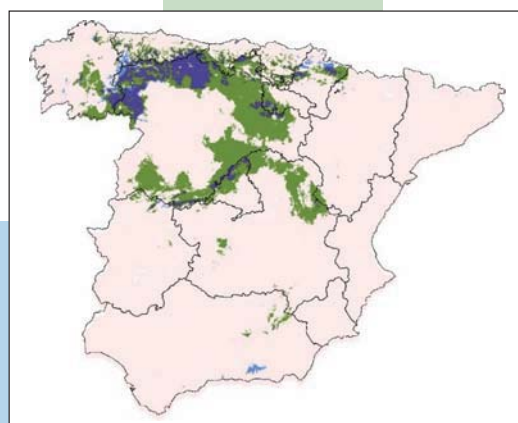
2011-2040



2041-2070



2071-2100

**Medidas de adaptación.***In situ:*

1. Protección de espacios actuales.
2. Reducción de la fragmentación del bosque en las zonas estables.

Generales:

3. Plan de gestión específico.

El rebollo forma uno de los bosques que debe ser gestionado de forma integral en toda su área de distribución en un Plan de atención a todos los *Quercus* ibéricos.