



© MARIO G. PARÍS

# Vipera seoanei

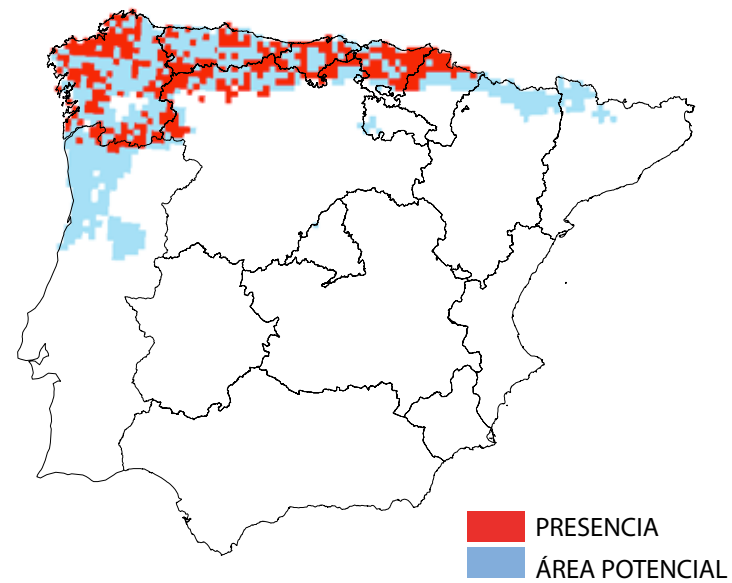
**Vipera seoanei (Víbora de Seoane).** Es un endemismo de la Península Ibérica, aunque penetra unos pocos kilómetros en el sudoeste de Francia. Ocupa la región eurosiberiana peninsular, exceptuando los Pirineos, a altitudes desde el nivel del mar hasta los 1900 m. Presente en zonas con abundante cobertura vegetal y, al tiempo, buena insolación. El rango de temperaturas de su distribución en la Península varía entre -5.6°C y 28.4°C, y el de precipitaciones entre 512 mm y 1949 mm anuales.

# (Víbora de Seoane)

ESTATUS ACTUAL

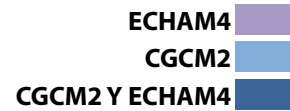
LC

## SITUACIÓN ACTUAL



TSS: 0,8757

## SITUACIÓN FUTURA



### Evolución Prevista:

Bajo los escenarios climáticos disponibles para el siglo XXI, se esperan impactos elevados en la distribución potencial. Los modelos proyectan contracciones en la distribución potencial actual de la especie entre un 97% y un 99% en 2041-2070 y el nivel de coincidencia entre la distribución observada y potencial se reduce hasta un rango de entre un 2% y un 4% en 2041-2070.

## ESTADÍSTICAS

### SUPERFICIES ACTUALES (KM2)

Presencia:	33700	(7%)	% Protegido actualmente:	(6%)
Área potencial:	74300		% Protegido futuro:	(0%)

### APF

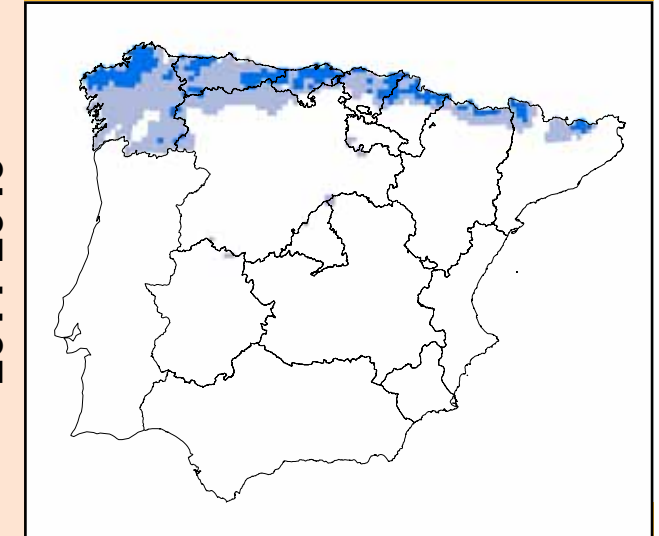
### OPF

	APF		OPF	
	A2	B2	A2	B2
<b>CGCM2</b>				
2011-2040	69900 (-6%)	72700 (-2%)	(90%)	(91%)
2041-2070	49500 (-33%)	62200 (-16%)	(70%)	(83%)
2071-2100	21100 (-72%)	56500 (-24%)	(32%)	(77%)
<b>ECHAM4</b>				
2011-2040	18000 (-76%)	20000 (-73%)	(28%)	(31%)
2041-2070	800 (-99%)	2300 (-97%)	(2%)	(4%)
2071-2100	0 (-100%)	600 (-99%)	(0%)	(1%)

## A2



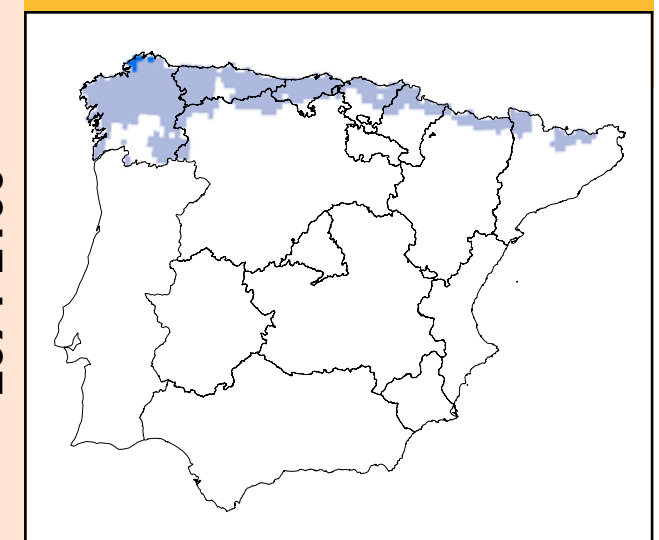
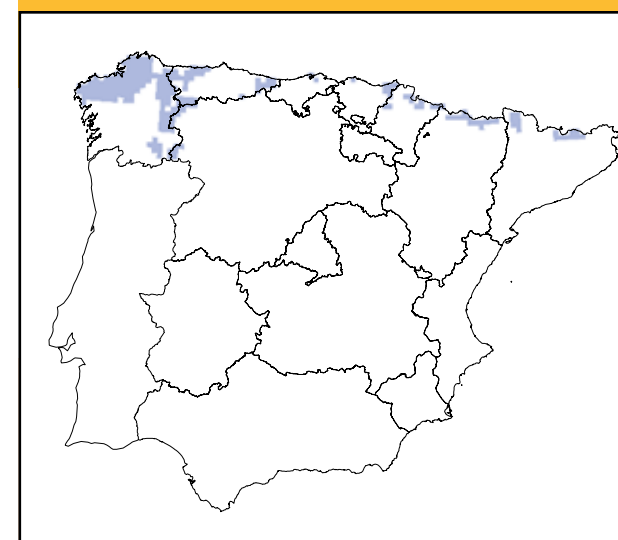
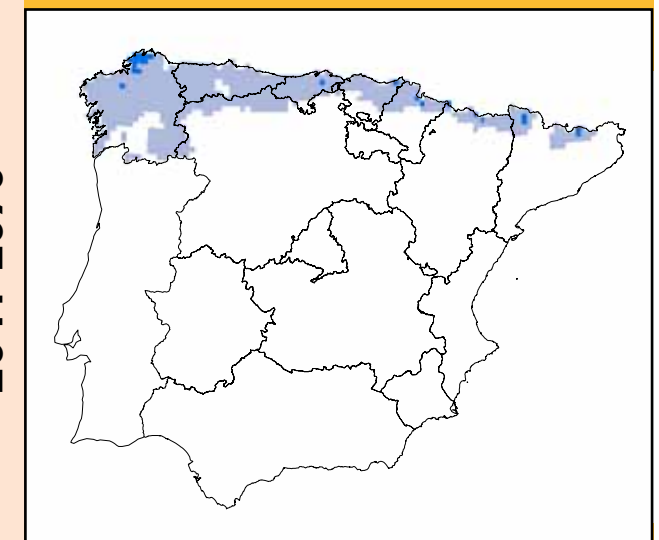
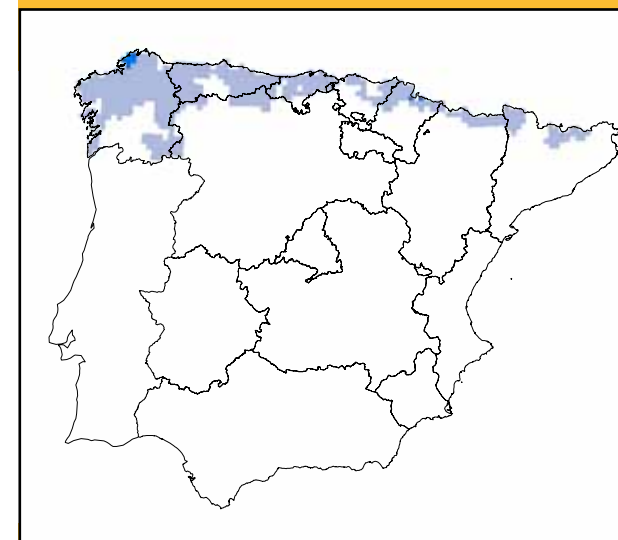
## B2



2011-2040

2041-2070

2071-2100



### MEDIDAS DE ADAPTACIÓN

- Protección jurídica.
- Medidas para conservación in situ.
- Medidas para conservación ex situ.
- Acciones para favorecer permeabilidad y conectividad.