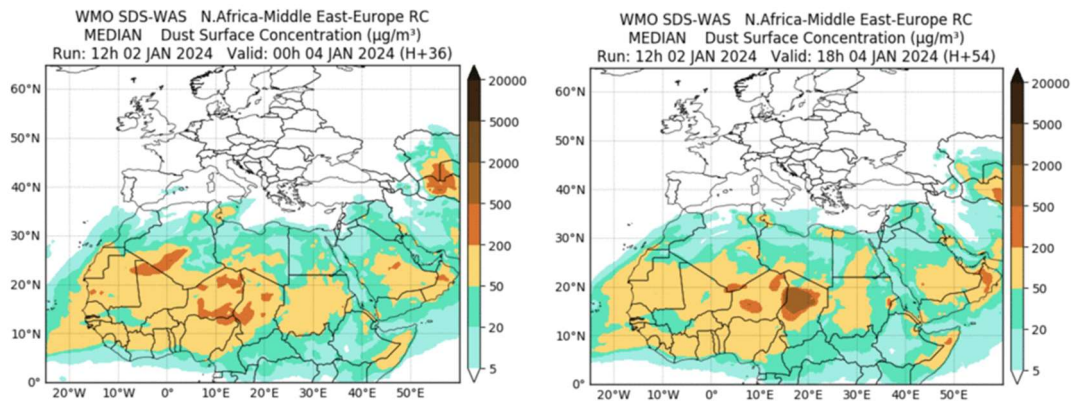


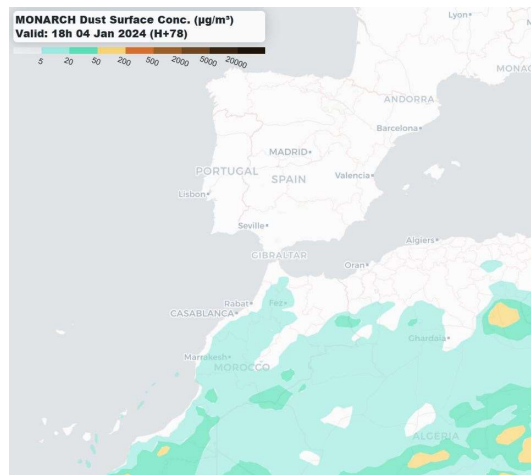
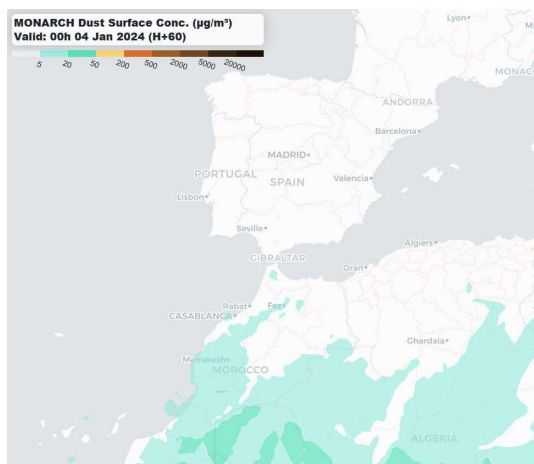
Predicción de intrusión de masas de aire africano sobre España, para el día 04 de enero de 2024

Se prevé que durante el día 04 de enero, el polvo africano presente en los últimos días sobre zonas del archipiélago canario se desplace hacia el S. Aún así, lo largo del día aún podrían registrarse concentraciones de polvo en superficie en el rango 1-20 $\mu\text{g}/\text{m}^3$, si bien la tendencia es que estos valores se reduzcan en su práctica totalidad.

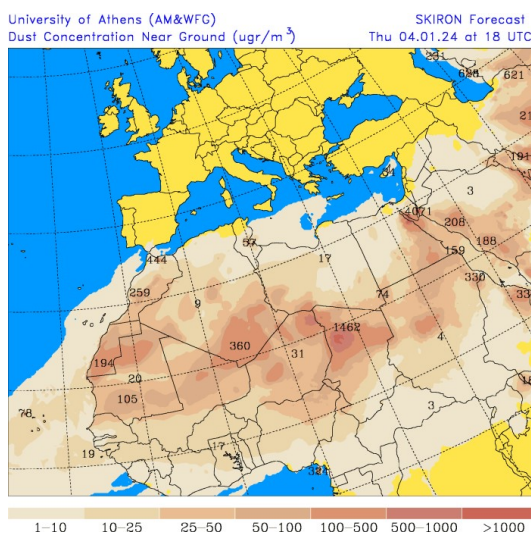
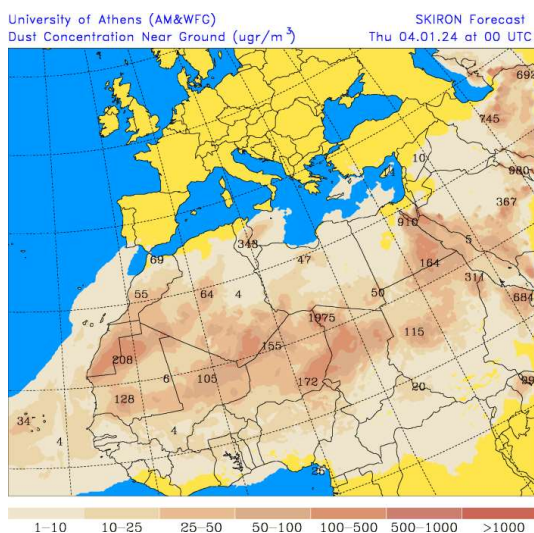
04 de enero de 2024



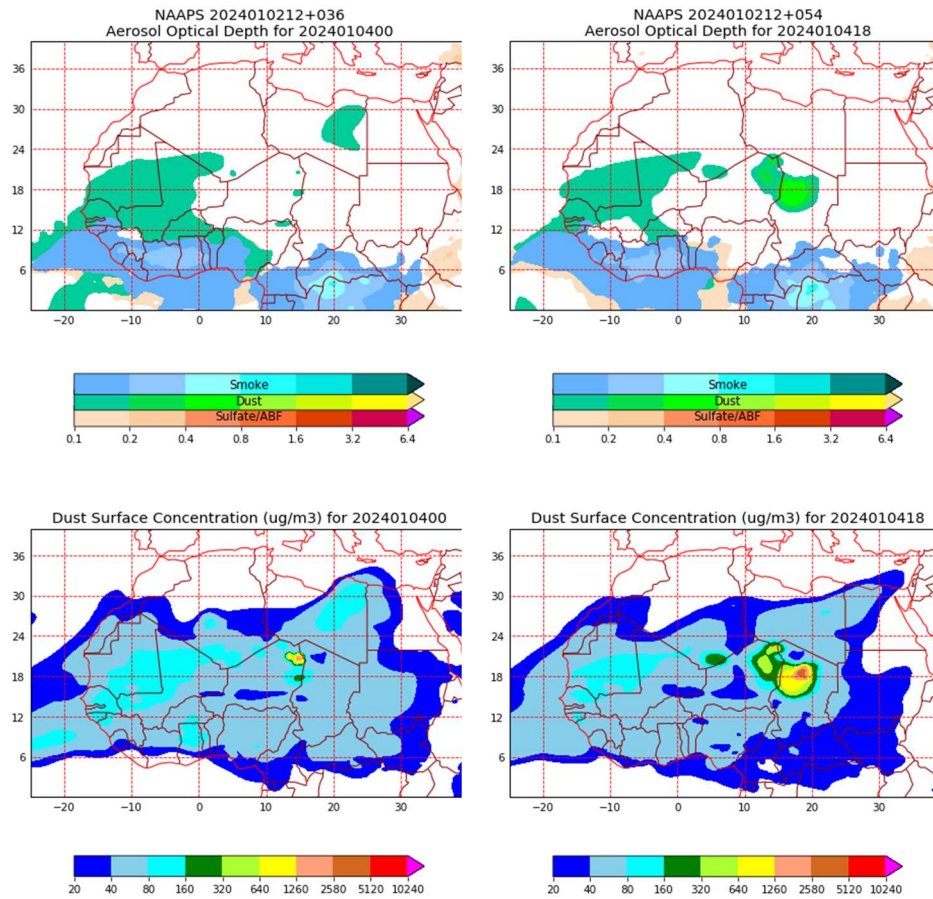
Resultados de la comparación de múltiples modelos de predicción de concentración de polvo (mediana en $\mu\text{g}/\text{m}^3$) para el día 04 de enero de 2024 a las 00h UTC (izquierda) y a las 18h UTC (derecha). Sand and Dust Storm Warning Advisory and Assessment System Regional Center for Northern Africa, Middle East and Europe (SDS-WAS NAMEE RC; <http://sds-was.aemet.es>), gestionado conjuntamente por la Agencia Estatal de Meteorología (AEMET; <http://www.aemet.es/>) y Barcelona Supercomputing Center (BSC; <https://www.bsc.es/>).



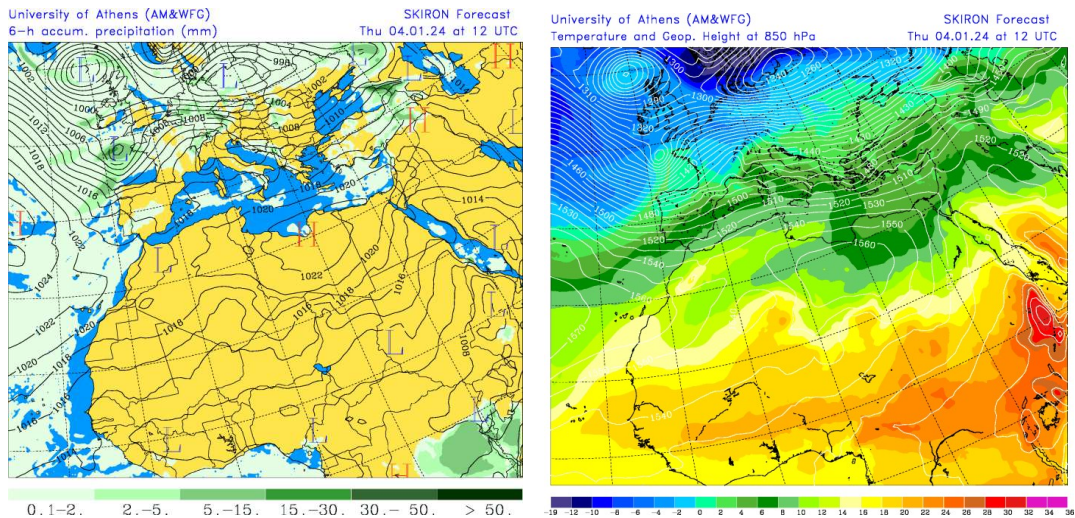
Concentración de polvo ($\mu\text{g}/\text{m}^3$) predicha por el modelo MONARCH para el día 04 de enero de 2024 a las 00 (izquierda) y a las 18 UTC (derecha). © Barcelona Supercomputing Center.



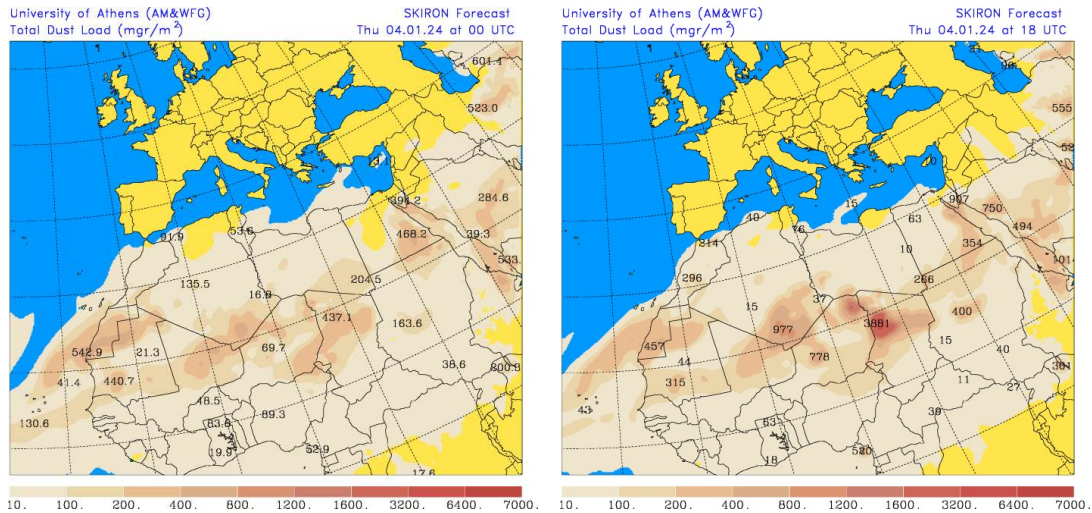
Concentración de polvo ($\mu\text{g}/\text{m}^3$) predicha por el modelo Skiron para el día 04 de enero de 2024 a las 00 (izquierda) y a las 18 UTC (derecha). © Universidad de Atenas.



Espesor óptico de aerosoles a 550 nm (arriba) y concentración de polvo a nivel de superficie (abajo) previstos por el modelo NAAPS para el día 04 de enero de 2024 a las 00 UTC (izquierda) y a las 18 UTC (derecha) en el N de África. ©Naval Research Laboratory (NRL), Monterey, CA.



Campo de presión a nivel del mar (mb) y de precipitación (mm) (izquierda) y de temperaturas (°C) y de altura de geopotencial (m) a 850 hPa (derecha) previsto por el modelo Skiron para el día 04 de enero de 2024 a las 12 UTC. © Universidad de Atenas.



Carga total de polvo (mgr/m²) predicha por el modelo Skiron para el día 04 de enero de 2024 a las 00 (izquierda) y a las 18 UTC (derecha). © Universidad de Atenas.

Fecha de elaboración de la predicción: 03 de enero de 2024

Predicción elaborada por Pedro Salvador (CIEMAT)

Los datos son propiedad de la Dirección General de Calidad y Evaluación Ambiental, del Ministerio para la Transición Ecológica y el Reto Demográfico, y han sido obtenidos y se suministran en el marco del “Encargo del Ministerio para la Transición Ecológica a la Agencia Estatal Consejo Superior de Investigaciones Científicas para la detección de episodios naturales de aportes transfronterizos de partículas y otras fuentes de contaminación de material particulado, y de formación de ozono troposférico”.