


Predicción de intrusión de masas de aire africano sobre España para los días 27, 28 y 29 de abril de 2024

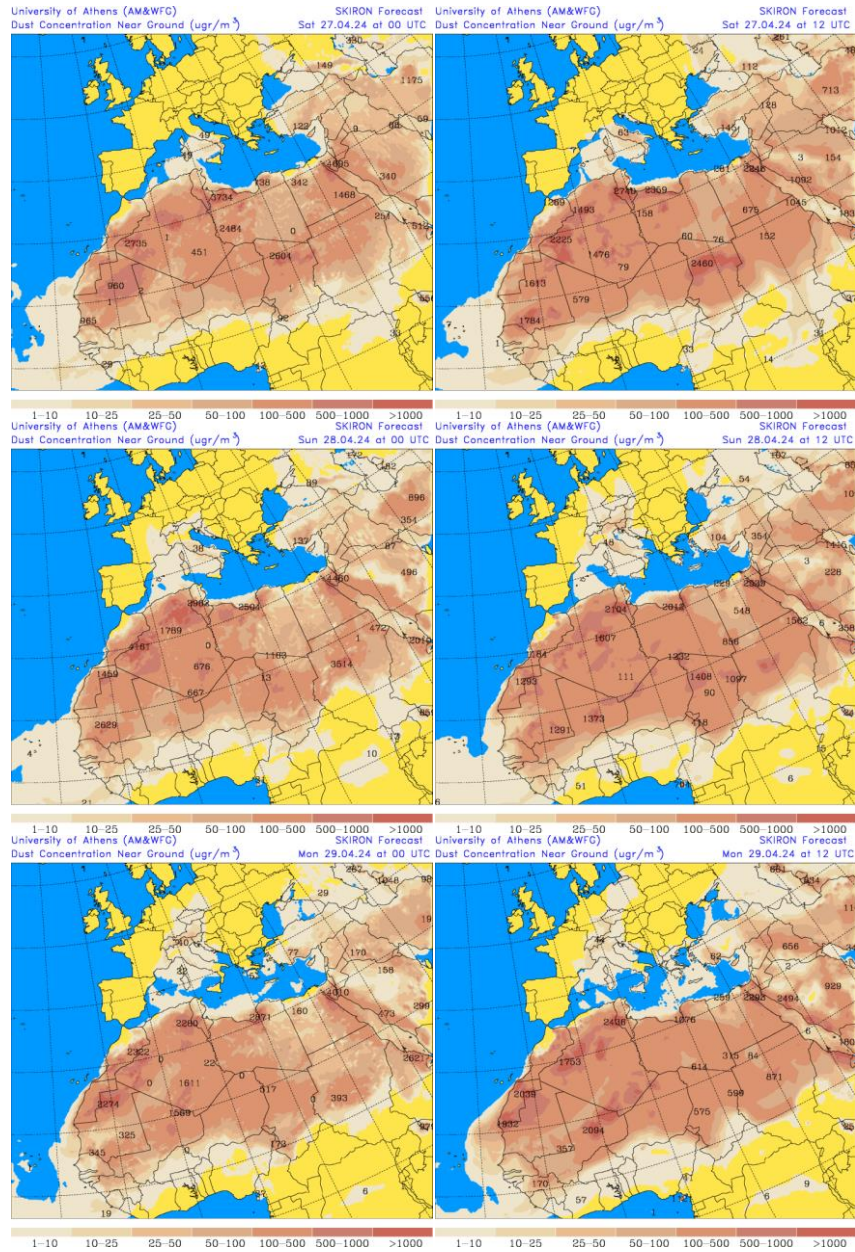
Los modelos consultados prevén la entrada de masas de aire africano sobre las islas Baleares para los días 28 y 29 de abril. Estiman concentraciones de polvo en superficie en el rango 5-50 $\mu\text{g}/\text{m}^3$. Según el modelo SKIRON también podría producirse depósito húmedo de polvo sobre el archipiélago balear y el sureste, este y noreste de la Península a lo largo de los días 27, 28 y 29.

El modelo MONARCH prevé la presencia de masas de aire africano en superficie sobre las islas Baleares para los días 28 y 29 de abril. Estima concentraciones de polvo en superficie en el rango 5-200 $\mu\text{g}/\text{m}^3$.



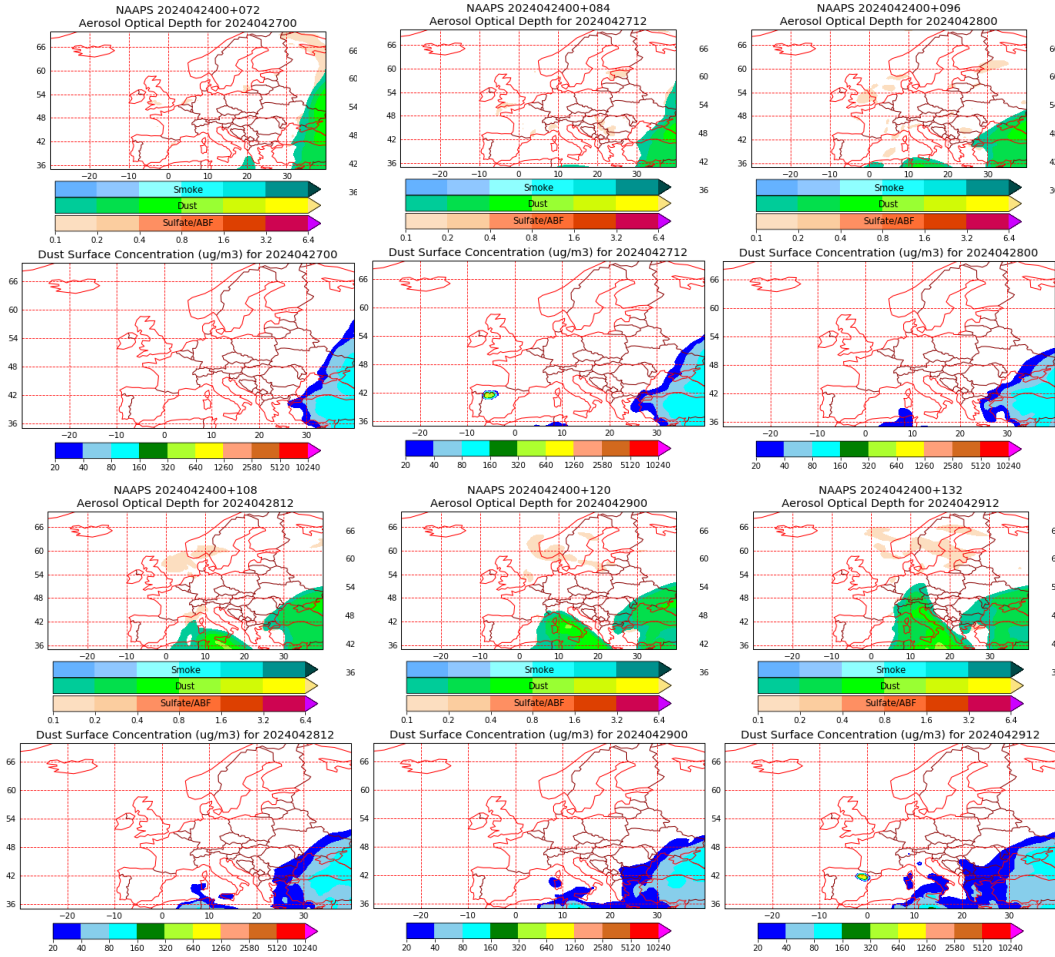
Concentración de polvo ($\mu\text{g}/\text{m}^3$) predicha por el modelo MONARCH para los días 27, 28 y 29 de abril de 2024 a las 00h y 12h UTC. © Barcelona Dust Regional Center.

El modelo SKIRON no prevé la presencia de masas de aire africano sobre las islas Baleares o la Península en concentraciones superiores a 10 $\mu\text{g}/\text{m}^3$ para los días 27, 28 y 29 de abril.



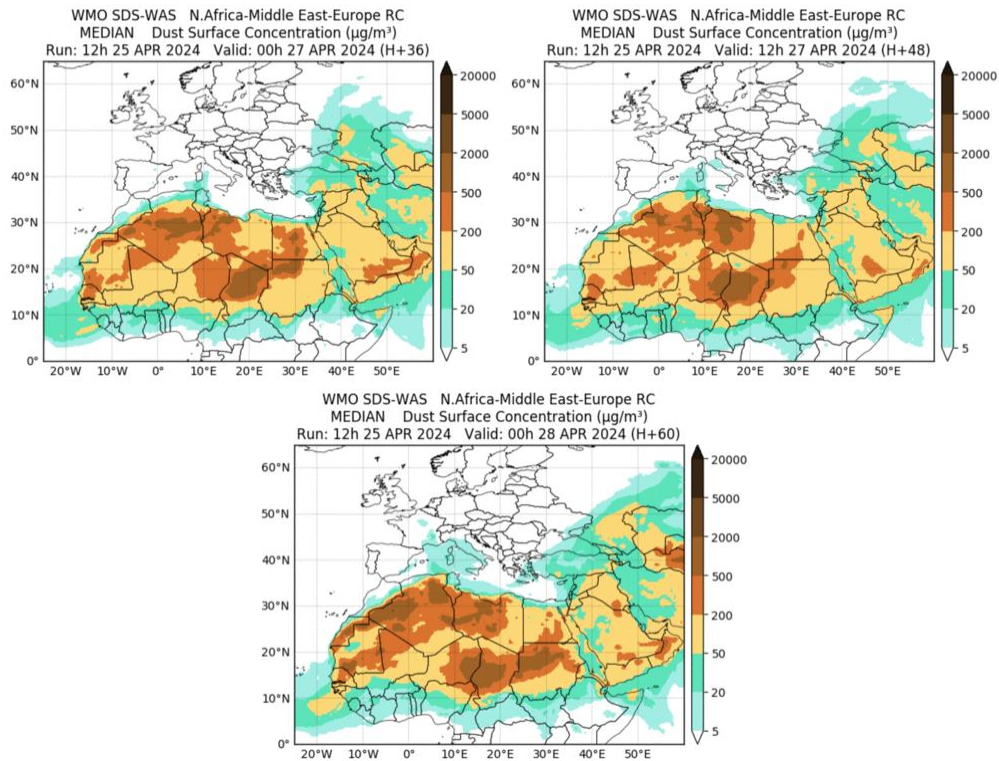
Concentración de polvo ($\mu\text{g}/\text{m}^3$) predicha por el modelo SKIRON para los días 27, 28 y 29 de abril de 2024 a las 00 y 12 UTC © Universidad de Atenas.

El modelo NAAPs no prevé tampoco la presencia de masas de aire africano sobre la zona de las islas Baleares en concentraciones superiores a $20 \mu\text{g}/\text{m}^3$ para los días 27, 28 y 29 de abril.



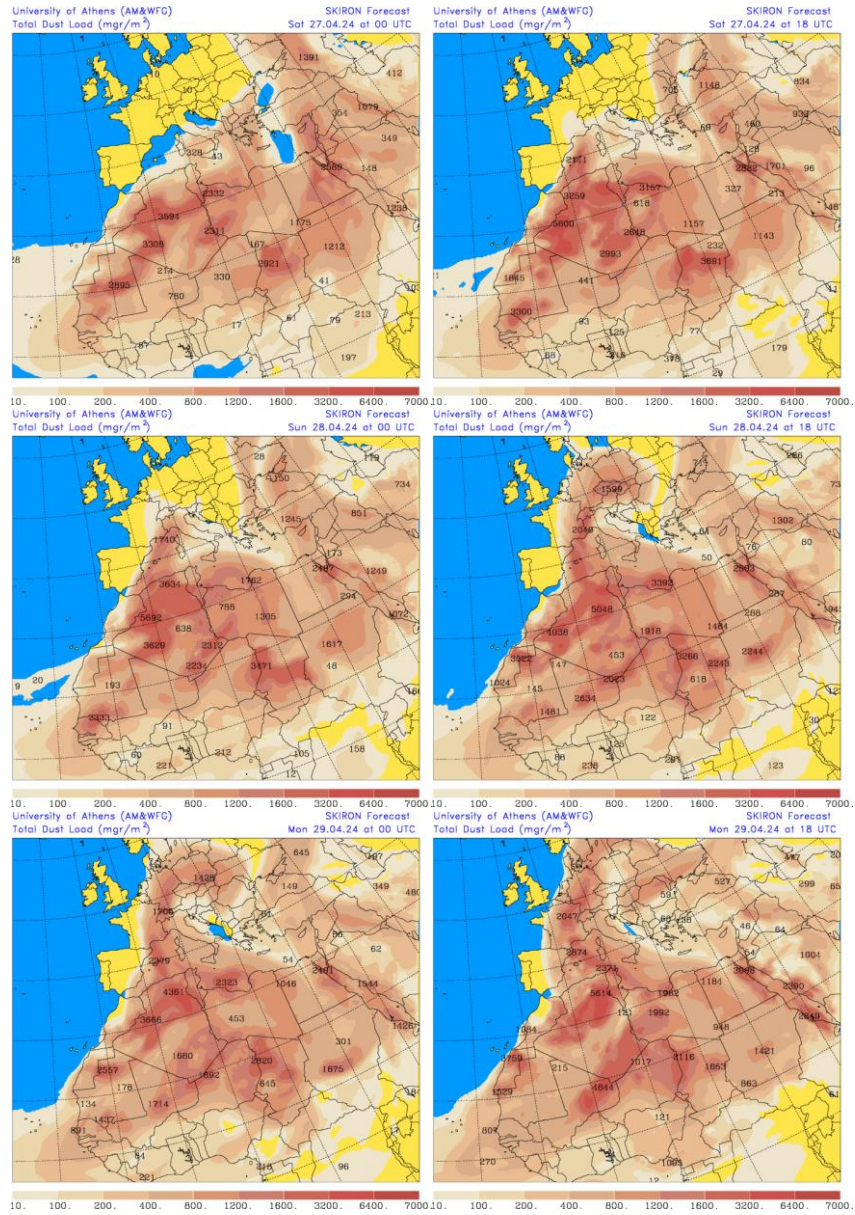
Espesor óptico de aerosoles a 550 nm (arriba) y concentración de polvo a nivel de superficie (abajo) previstos por el modelo NAAPS para los días 27, 28 y 29 de abril de 2024 a las 00 h UTC y a las 12 h UTC. ©Naval Research Laboratory (NRL), Monterey, CA.

Las imágenes de la comparación de modelos proporcionadas por SDS-WAS prevén la presencia de masas de aire africano sobre las islas Baleares para el día 28 de abril. Estiman concentraciones de polvo en superficie en el rango 5-20 $\mu\text{g}/\text{m}^3$.

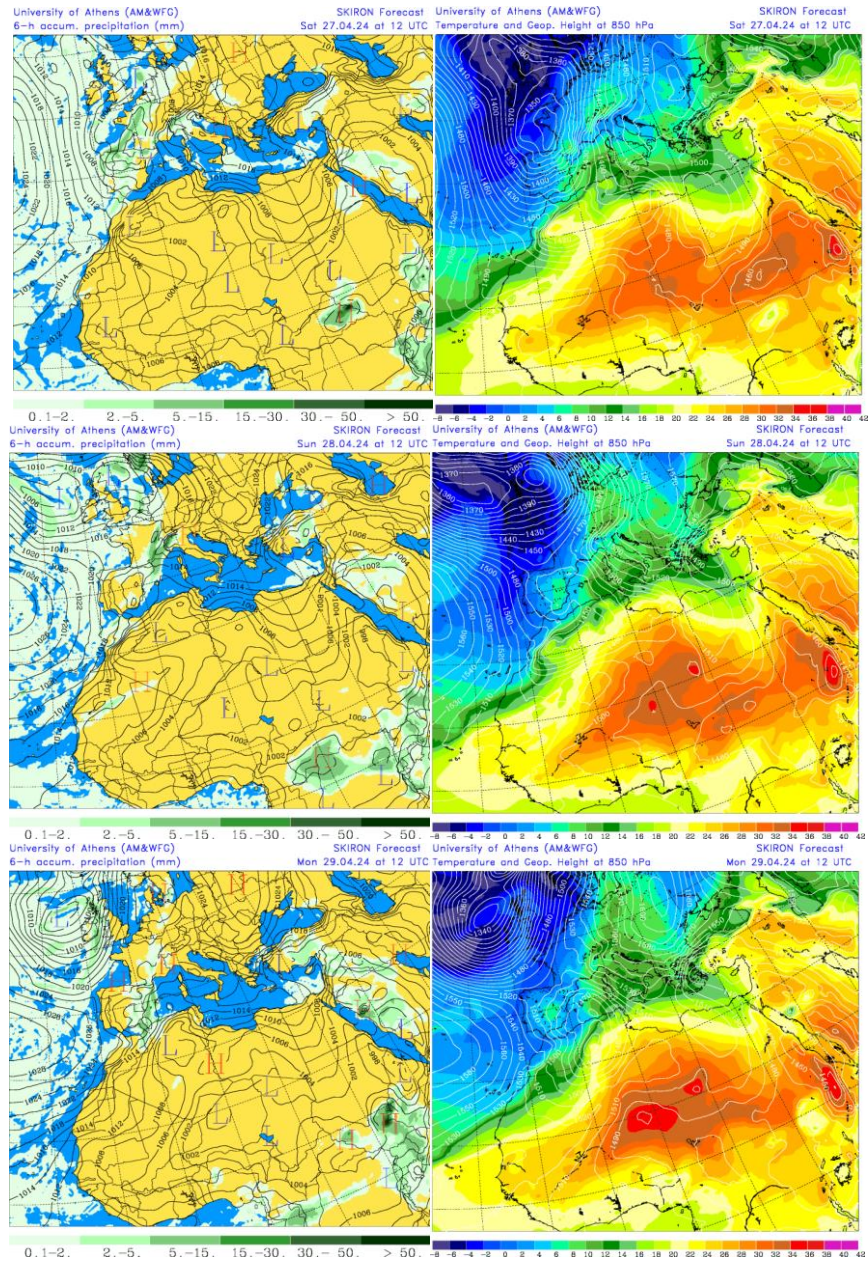


Resultados de la comparación de múltiples modelos de predicción de concentración de polvo (mediana en $\mu\text{g}/\text{m}^3$) para los días 27 y 28 de abril de 2024 a las 00 h y las 12 h UTC. Sand and Dust Storm Warning Advisory and Assessment System Regional Center for Northern Africa, Middle East and Europe (SDS-WAS NAMEE RC; <http://sds-was.aemet.es>), gestionado conjuntamente por la Agencia Estatal de Meteorología (AEMET; <http://www.aemet.es/>) y Barcelona Supercomputing Center (BSC, <https://www.bsc.es/>).

Los mapas de carga total de polvo, así como los de presión a nivel del mar y altura geopotencial a nivel de 850 hPa proporcionados por el modelo SKIRON, muestran el transporte de masas de aire africano en altura sobre las islas Baleares y el sureste, este y noreste peninsular para los días 27, 28 y 29 de abril, producido por el anticiclón predominante en el sur de Europa y la borrasca situada sobre Marruecos y el norte de Argelia.

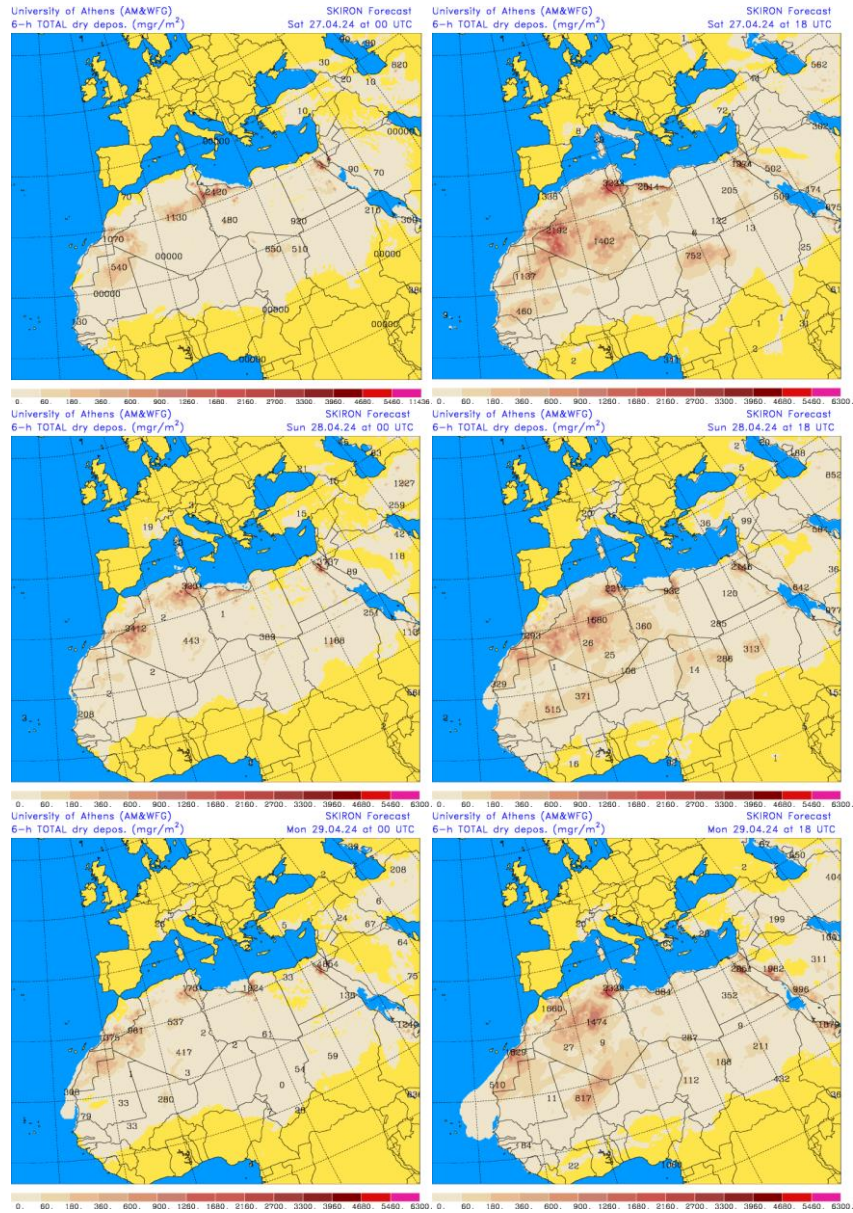


Carga total de polvo (mg/m²) predicha por el modelo SKIRON para los días 27, 28 y 29 de abril de 2024 a las 00 y 18 UTC © Universidad de Atenas.

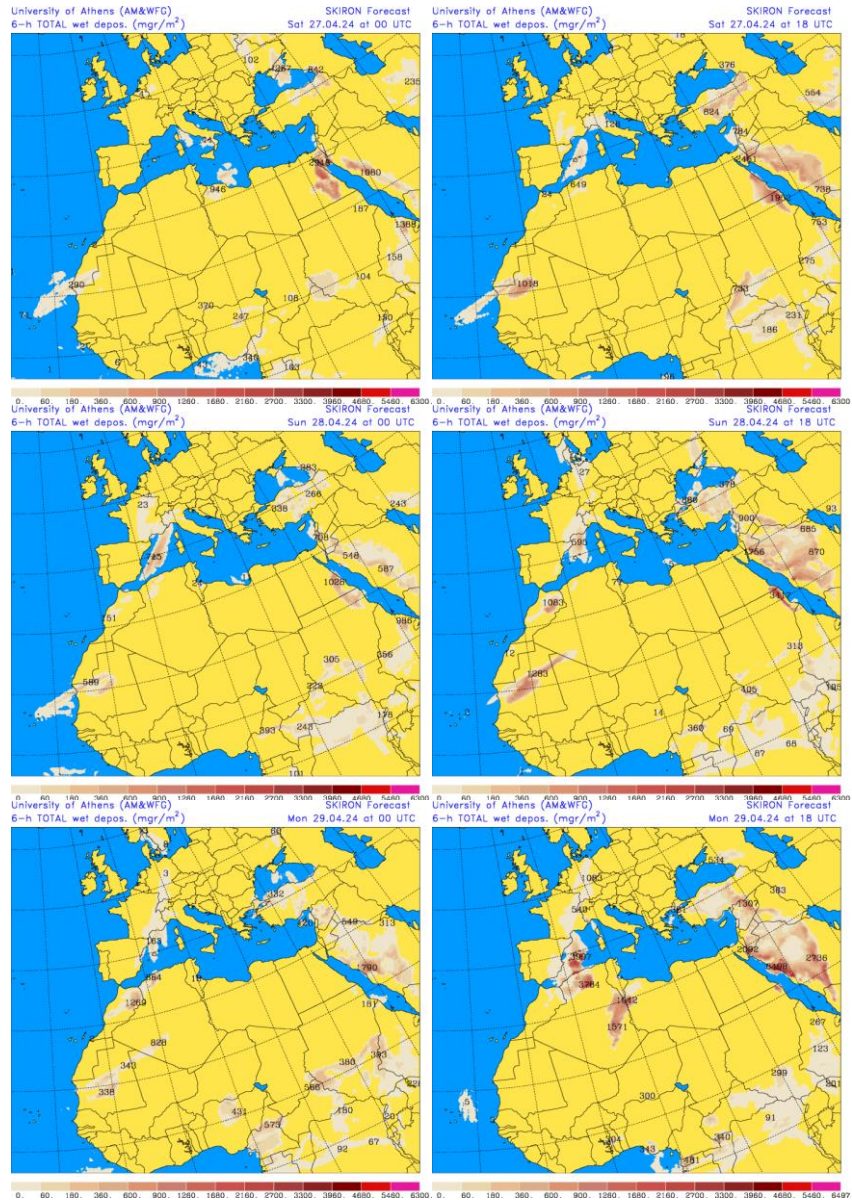


Precipitación acumulada (mm) y presión a nivel del mar (hPa) (izquierda) y campo de temperaturas (°C) y de altura geopotencial a 850 hPa (derecha) previsto por el modelo SKIRON para los días 27, 28 y 29 de abril de 2024 a las 12 UTC © Universidad de Atenas.

Según el modelo SKIRON también podría producirse depósito húmedo de polvo sobre el archipiélago balear y el sureste, este y noreste de la Península a lo largo de los días 27, 28 y 29 de abril.



Depósito seco de polvo (mg/m^2) predicho por el modelo SKIRON para los días 27, 28 y 29 de abril de 2024 a las 00 y 18 UTC © Universidad de Atenas.



Depósito húmedo de polvo (mg/m²) predicho por el modelo SKIRON para los días 27, 28 y 29 de abril de 2024 a las 00 y 18 UTC © Universidad de Atenas.

Fecha de la predicción: 26 de abril de 2024

Predicción elaborada por Noemí Pérez (IDAEA-CSIC)

Los datos son propiedad de la Dirección General de Calidad y Evaluación Ambiental, del Ministerio para la Transición Ecológica, y han sido obtenidos y se suministran en el marco del “Encargo del Ministerio para la Transición Ecológica a la Agencia Estatal Consejo Superior de Investigaciones Científicas para la detección de episodios naturales de aportes transfronterizos de partículas y otras fuentes de contaminación de material particulado, y de formación de ozono troposférico”.