



MINISTERIO
DE MEDIO AMBIENTE, Y
MEDIO RURAL Y MARINO

SECRETARÍA DE ESTADO DE CAMBIO
CLIMÁTICO

DIRECCIÓN GENERAL DE
CALIDAD Y EVALUACIÓN
AMBIENTAL

ZONIFICACIÓN DE LA CALIDAD DEL AIRE DE ESPAÑA 2009

Área de Calidad del Aire

**Subdirección General de Calidad del Aire
y Medio Ambiente Industrial**

**MINISTERIO DE MEDIO AMBIENTE,
Y MEDIO RURAL Y MARINO**



LEYENDA:

CONTAMINANTES:

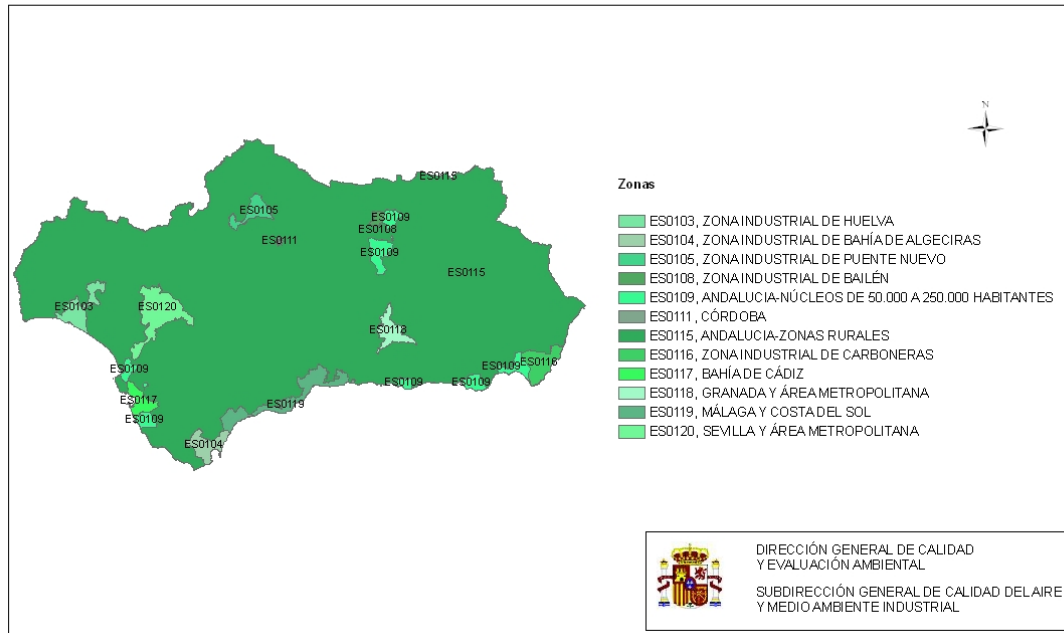
- SO₂ la zona evalúa dióxido de azufre para protección de la salud y los ecosistemas
- SH la zona evalúa dióxido de azufre para protección de la salud
- NO₂ la zona evalúa dióxido de nitrógeno para protección de la salud y de la vegetación
- NH la zona evalúa dióxido de nitrógeno para protección de la salud
- NV la zona evalúa dióxido de nitrógeno para protección de la vegetación
- PM₁₀ la zona evalúa partículas PM₁₀ para protección de la salud
- Pb la zona evalúa plomo para protección de la salud
- C₆H₆ la zona evalúa benceno para protección de la salud
- CO la zona evalúa monóxido de carbono para protección de la salud
- O₃ la zona evalúa ozono para protección de la salud
- Metales: la zona evalúa Arsénico, Cadmio, Níquel y Benzo(a)pireno para protección de la salud

TIPO DE ZONA:

- Ag: Aglomeración
- Nonag: No aglomeración



Zonas de evaluación de la calidad del aire en Andalucía 2009

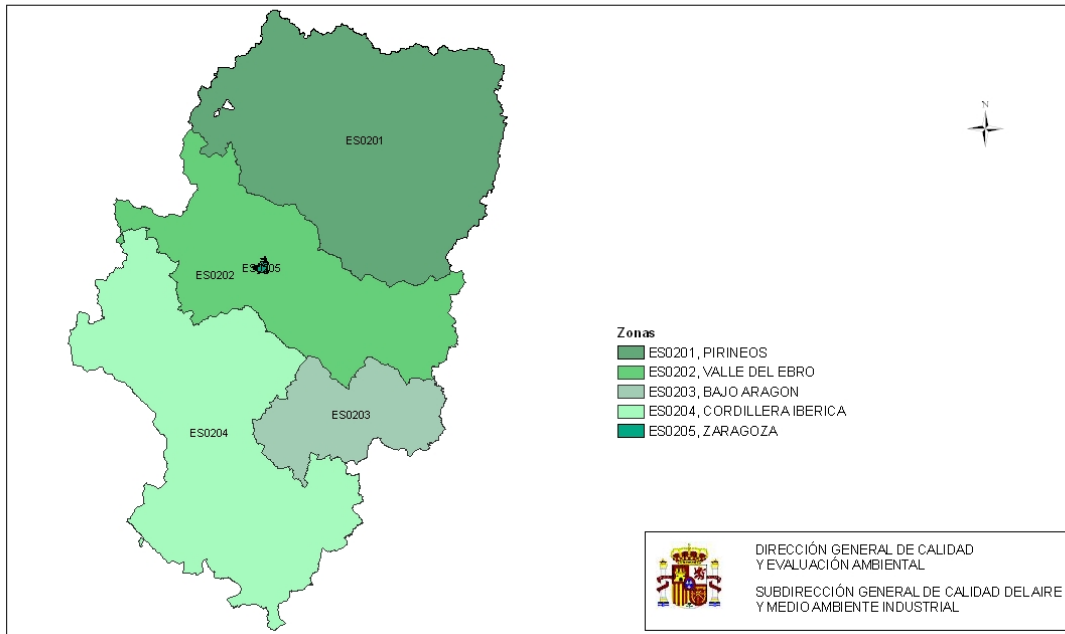


Zonas para la evaluación de SO₂; NO₂; PM₁₀; C₆H₆; CO; O₃; Pb; Benzo(a)Pireno y Metales

Código	Nombre de Zona	Contaminantes	Tipo	Área (Km ²)	Población (Habitantes)
ES0103	ZONA INDUSTRIAL DE HUELVA	SO ₂ ;NO ₂ ;PM ₁₀ ;Pb;C ₆ H ₆ ;CO;O ₃ ;Metales	nonag	710,75	234576
ES0104	ZONA INDUSTRIAL DE BAHÍA DE ALGECIRAS	SO ₂ ;NO ₂ ;PM ₁₀ ;Pb;C ₆ H ₆ ;CO;O ₃ ;Metales	nonag	583,98	232364
ES0105	ZONA INDUSTRIAL DE PUENTE NUEVO	SO ₂ ;NO ₂ ;PM ₁₀ ;Pb;C ₆ H ₆ ;CO;O ₃ ;Metales	nonag	448,04	3224
ES0108	ZONA INDUSTRIAL DE BAILÉN	SO ₂ ;NO ₂ ;PM ₁₀ ;Pb;C ₆ H ₆ ;CO;O ₃ ;Metales	nonag	117,81	18785
ES0109	ANDALUCIA-NÚCLEOS DE 50.000 A 250.000 HABITANTES	SO ₂ ;NO ₂ ;PM ₁₀ ;Pb;C ₆ H ₆ ;CO;O ₃ ;Metales	nonag	1777,77	944506
ES0111	CÓRDOBA	SO ₂ ;NO ₂ ;PM ₁₀ ;Pb;C ₆ H ₆ ;CO;O ₃ ;Metales	ag	141,03	328428
ES0115	ANDALUCIA-ZONAS RURALES	SO ₂ ;NO ₂ ;PM ₁₀ ;Pb;C ₆ H ₆ ;CO;O ₃ ;Metales	nonag	80838,91	3321265
ES0116	ZONA INDUSTRIAL DE CARBONERAS	SO ₂ ;NO ₂ ;PM ₁₀ ;Pb;C ₆ H ₆ ;CO;O ₃ ;Metales	nonag	695,88	34480
ES0117	BAHÍA DE CÁDIZ	SO ₂ ;NO ₂ ;PM ₁₀ ;Pb;C ₆ H ₆ ;CO;O ₃ ;Metales	ag	399,33	348011
ES0118	GRANADA Y ÁREA METROPOLITANA	SO ₂ ;NO ₂ ;PM ₁₀ ;Pb;C ₆ H ₆ ;CO;O ₃ ;Metales	ag	559,32	464210
ES0119	MÁLAGA Y COSTA DEL SOL	SO ₂ ;NO ₂ ;PM ₁₀ ;Pb;C ₆ H ₆ ;CO;O ₃ ;Metales	ag	1239,29	1169753
ES0120	SEVILLA Y ÁREA METROPOLITANA	SO ₂ ;NO ₂ ;PM ₁₀ ;Pb;C ₆ H ₆ ;CO;O ₃ ;Metales	ag	1390,47	1203321

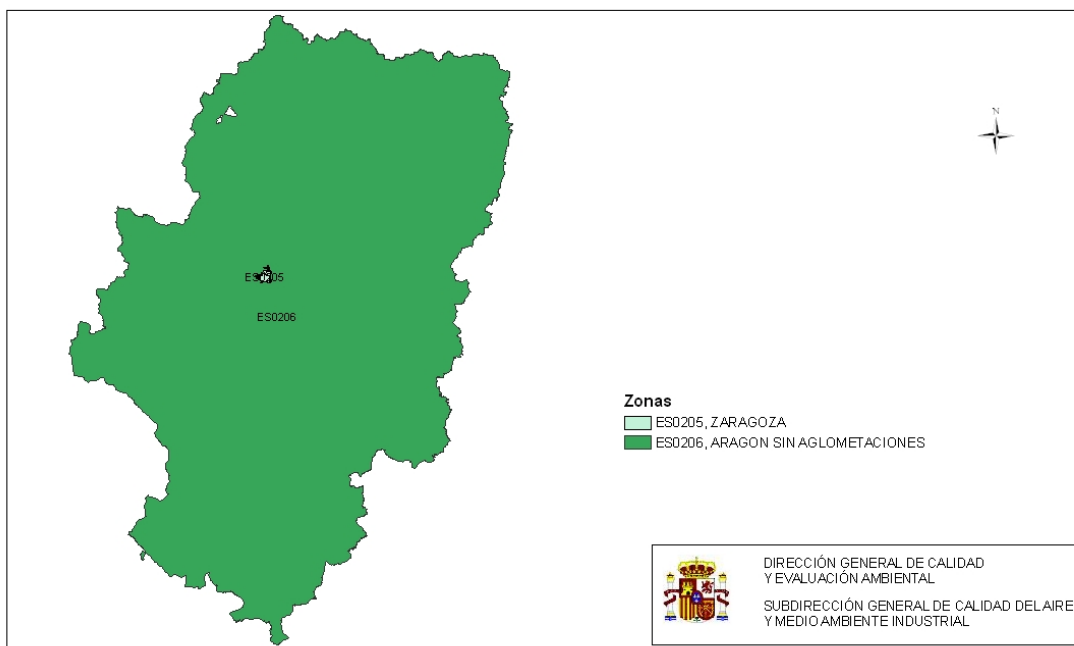


Zonas de evaluación de la calidad del aire en Aragón 2009



Zonas para la evaluación de SO₂; NO₂; PM₁₀; C₆H₆; CO; O₃

Zonas de evaluación de la calidad del aire en Aragón 2009



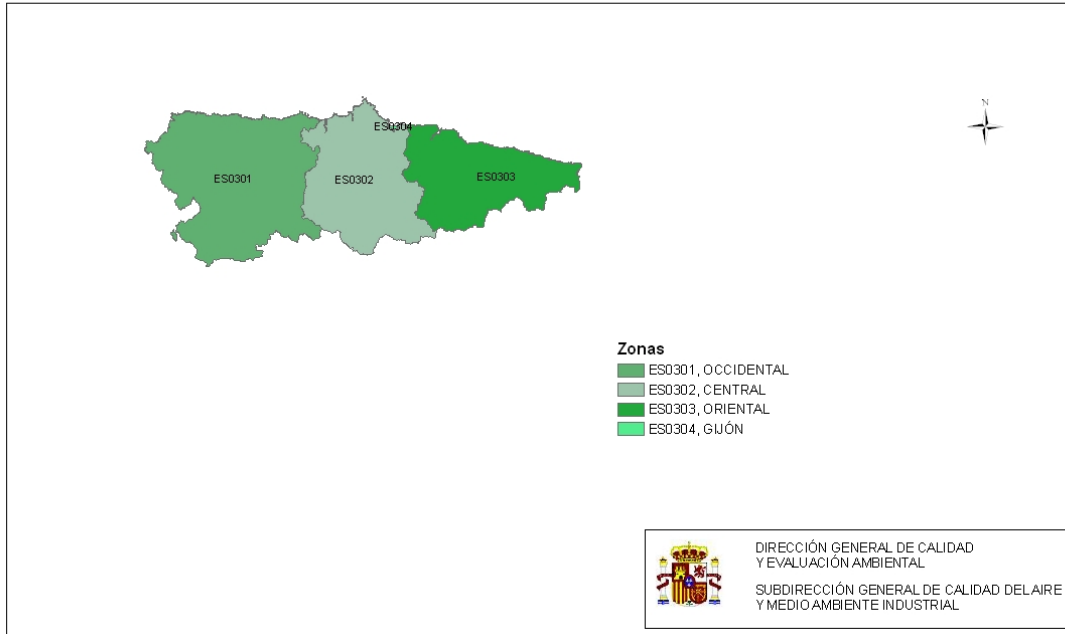
Zonas para la evaluación de Plomo, Benzo(a)Pireno y Metales



Código	Nombre de Zona	Contaminantes	Tipo	Área (Km²)	Población (Habitantes)
ES0201	ARAGÓN-PIRINEOS	SO ₂ ;NO ₂ ;PM ₁₀ ;C ₆ H ₆ ;CO;O ₃ ;	nonag	16932	218881
ES0202	ARAGÓN-VALLE DEL EBRO	SO ₂ ;NO ₂ ;PM ₁₀ ;C ₆ H ₆ ;CO;O ₃	nonag	10507	217390
ES0203	BAJO ARAGON	SO ₂ ;NO ₂ ;PM ₁₀ ;C ₆ H ₆ ;CO;O ₃	nonag	4417	62512
ES0204	ARAGÓN-CORDILLERA IBERICA	SO ₂ ;NO ₂ ;PM ₁₀ ;C ₆ H ₆ ;CO;O ₃	nonag	15726	151828
ES0205	ZARAGOZA	SO ₂ ;NO ₂ ;PM ₁₀ ;Pb;C ₆ H ₆ ;CO;O ₃ ;Metales	ag	166	696656
ES0206	ARAGÓN (SIN AGLOMERACIONES)	Pb;Metales	nonag	47582	650611

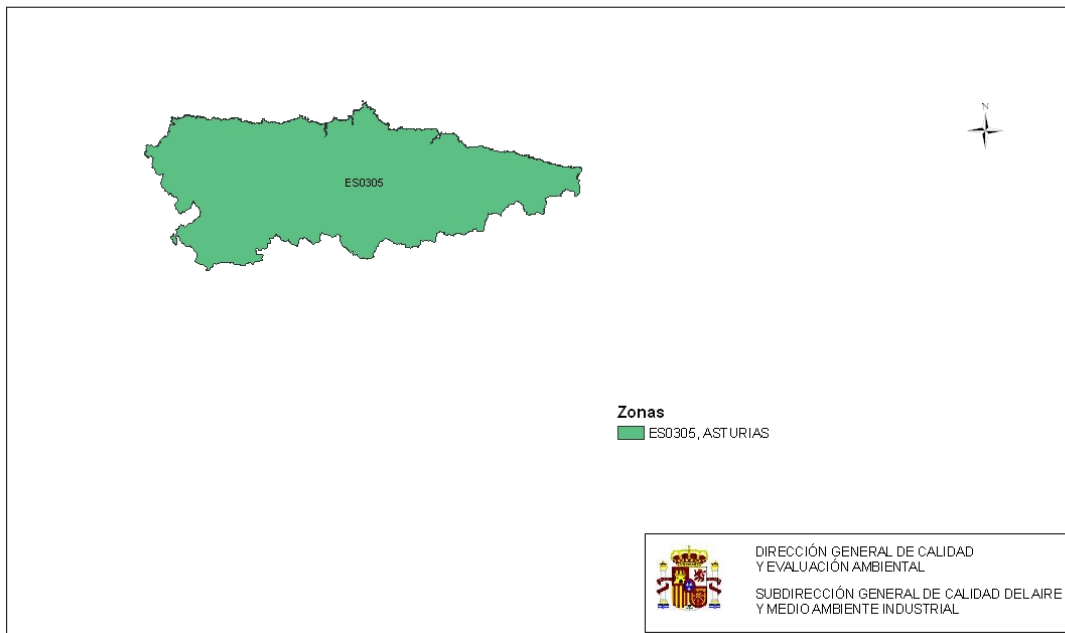


Zonas de evaluación de la calidad del aire en el Principado de Asturias 2009



Zonas para la evaluación de SO₂; NO₂; PM₁₀; C₆H₆; CO; O₃

Zonas de evaluación de la calidad del aire en el Principado de Asturias 2009



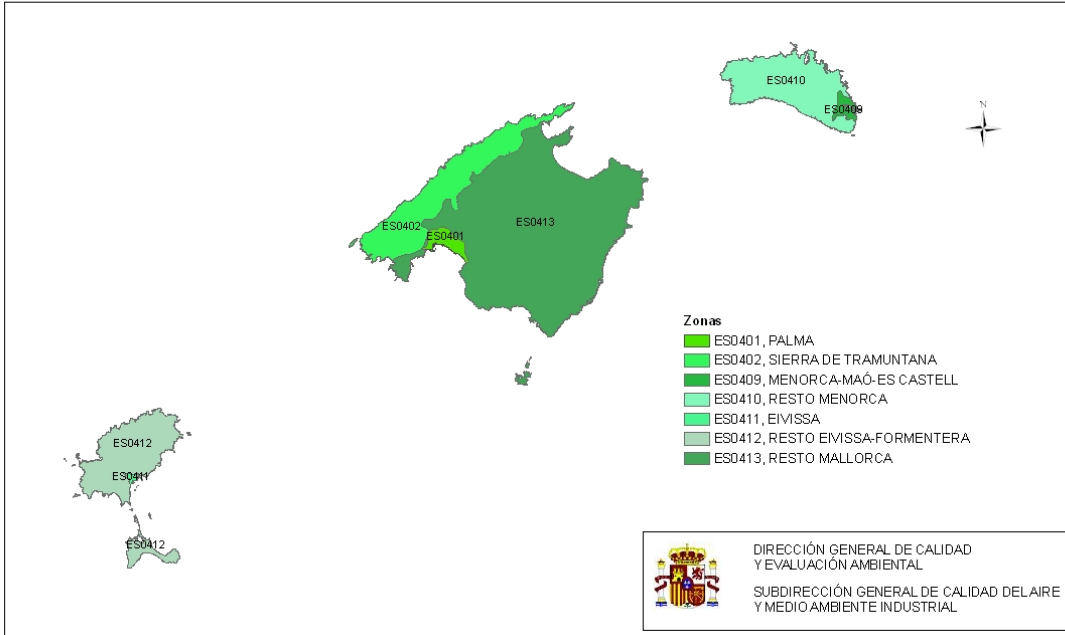
Zonas para la evaluación de Plomo, Benzo(a)Pireno y Metales



Código	Nombre de Zona	Contaminantes	Tipo	Área (Km²)	Población (Habitantes)
ES0301	ASTURIAS-OCCIDENTAL	SH;NH;PM10;C6H6;CO;O3	nonag	4596,5	96202
ES0302	ASTURIAS-CENTRAL	SH;NH;PM10;C6H6;CO;O3	nonag	3052,36	630342
ES0303	ASTURIAS-ORIENTAL	SO2;NH;NV;PM10;C6H6;CO;O3	nonag	2773,04	81191
ES0304	GIJÓN	SH;NH;PM10;C6H6;CO;O3	ag	181,6	277554
ES0305	ASTURIAS	Pb;Metales	nonag	10603,5	1085289

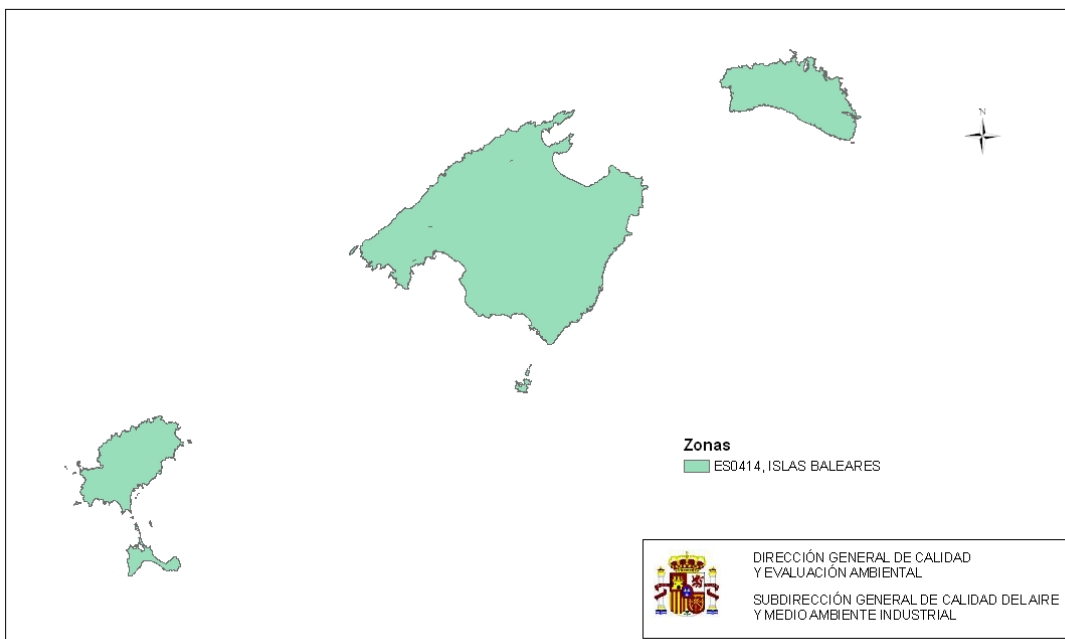


Zonas de evaluación de la calidad del aire en las Islas Baleares 2009



Zonas para la evaluación de SO₂; NO₂; PM₁₀; C₆H₆; CO; O₃ y Pb

Zonas de evaluación de la calidad del aire en las Islas Baleares 2009



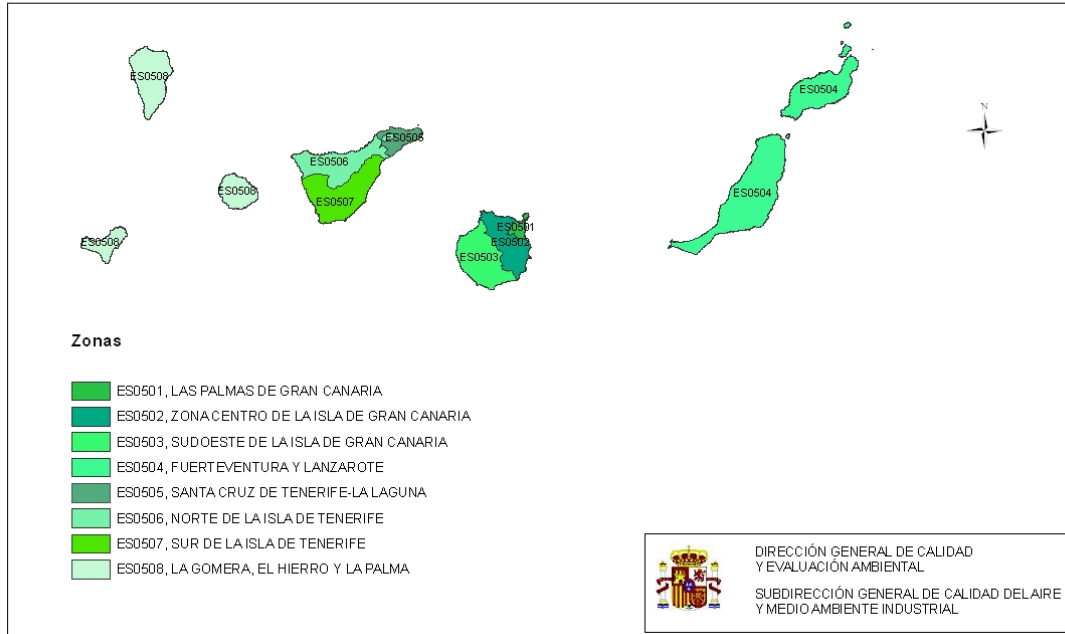


Zonas para la evaluación de Benzo(a)Pireno y Metales

Código	Nombre de Zona	Contaminantes	Tipo	Área (Km ²)	Población (Habitantes)
ES0401	PALMA	SO ₂ ;NO ₂ ;PM ₁₀ ;Pb;C ₆ H ₆ ;CO;O ₃	ag	74	387179
ES0402	SIERRA DE TRAMUNTANA	SO ₂ ;NO ₂ ;PM ₁₀ ;Pb;C ₆ H ₆ ;CO;O ₃	nonag	740	56636
ES0409	MENORCA-MAÓ-ES CASTELL	SO ₂ ;NO ₂ ;PM ₁₀ ;Pb;C ₆ H ₆ ;CO;O ₃	nonag	47	41227
ES0410	RESTO MENORCA	SO ₂ ;NO ₂ ;PM ₁₀ ;Pb;C ₆ H ₆ ;CO;O ₃	nonag	650	52688
ES0411	EIVISSA	SO ₂ ;NO ₂ ;PM ₁₀ ;Pb;C ₆ H ₆ ;CO;O ₃	nonag	11	48684
ES0412	RESTO EIVISSA-FORMENTERA	SO ₂ ;NO ₂ ;PM ₁₀ ;Pb;C ₆ H ₆ ;CO;O ₃	nonag	643	90430
ES0413	RESTO MALLORCA	SO ₂ ;NO ₂ ;PM ₁₀ ;Pb;C ₆ H ₆ ;CO;O ₃	nonag	2827	418580
ES0414	ISLAS BALEARES	Metales	ag	4992	1095424



Zonas de evaluación de la calidad del aire en las Islas Canarias 2009

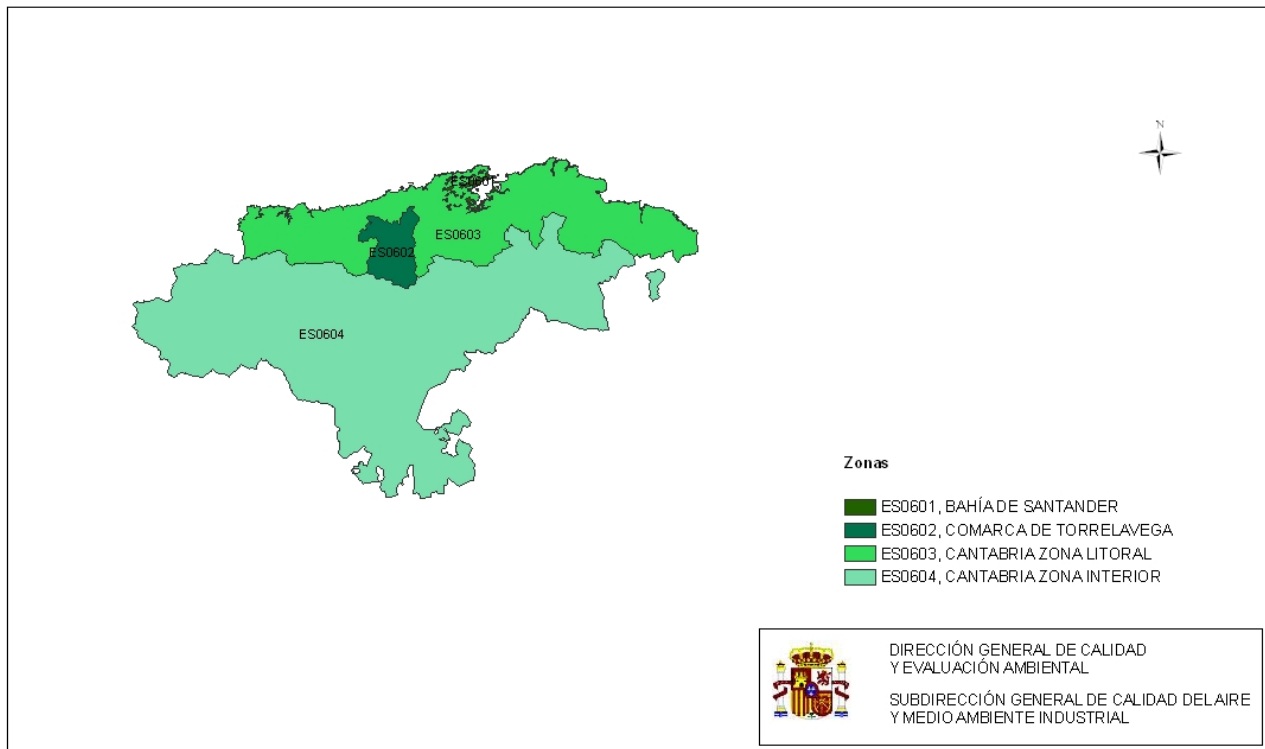


Zonas para la evaluación de SO₂; NO₂; PM₁₀; C₆H₆; CO; O₃; Pb; Benzo(a)Pireno y Metales

Código	Nombre de Zona	Contaminantes	Tipo	Área (Km ²)	Población (Habitantes)
ES0501	LAS PALMAS DE GRAN CANARIA	SH;NH;PM10;PB;CO;C6H6;O3;Metales	ag	100,55	381847
ES0504	FUERTEVENTURA Y LANZAROTE	SH;NH;PM10;PB;CO;C6H6;O3;Metales	nonag	2505,67	245105
ES0508	LA PALMA, LA GOMERA Y EL HIERRO	SH;NH;PM10;PB;CO;C6H6;O3;Metales	nonag	1346,49	120657
ES0509	NORTE DE GRAN CANARIA	SH;NH;PM10;PB;CO;C6H6;O3;Metales	nonag	509,84	143198
ES0510	SUR DE GRAN CANARIA	SO ₂ ;NO ₂ ;PM10;Pb;C6H6;CO;O ₃ ; Metales	ag	949,72	313352
ES0511	STA. CRUZ DE TENERIFE-S. CRISTOBAL DE LA LAGUNA	SH;NH;PM10;PB;CO;C6H6;O3;Metales	ag	173,1	345366
ES0512	NORTE DE TENERIFE	SO ₂ ;NO ₂ ;PM10;Pb;C6H6;CO;O ₃ ; Metales	ag	746,77	266496
ES0513	SUR DE TENERIFE	SO ₂ ;NO ₂ ;PM10;Pb;C6H6;CO;O ₃ ; Metales	ag	1124,77	287971



Zonas de evaluación de la calidad del aire en Cantabria 2009

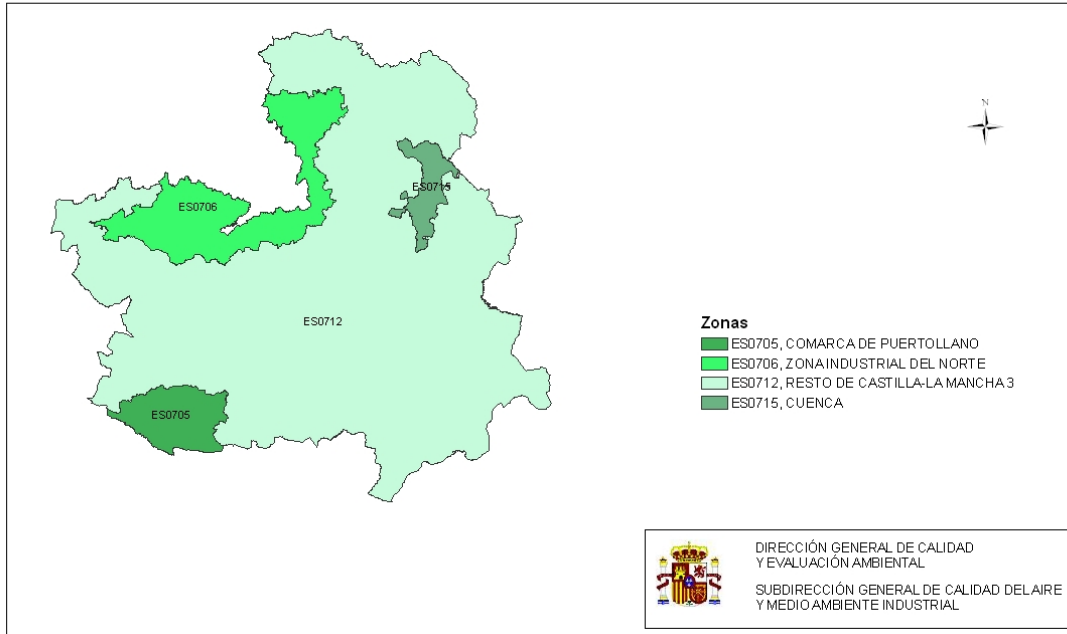


Zonas para la evaluación de SO₂; NO₂; PM₁₀; C₆H₆; CO; O₃; Pb; Benzo(a)Pireno y Metales

Código	Nombre de Zona	Contaminantes	Tipo	Área (Km ²)	Población (Habitantes)
ES0601	BAHÍA DE SANTANDER	SO ₂ ;NO ₂ ;PM ₁₀ ;Pb;C ₆ H ₆ ;CO;O ₃ ; Metales	ag	50	236716
ES0602	COMARCA DE TORRELAVEGA	SO ₂ ;NO ₂ ;PM ₁₀ ;Pb;C ₆ H ₆ ;CO;O ₃ ; Metales	nonag	185,68	82831
ES0603	CANTABRIA ZONA LITORAL	SO ₂ ;NO ₂ ;PM ₁₀ ;Pb;C ₆ H ₆ ;CO;O ₃ ; Metales	nonag	1463,46	206557
ES0604	CANTABRIA ZONA INTERIOR	SO ₂ ;NO ₂ ;PM ₁₀ ;Pb;C ₆ H ₆ ;CO;O ₃ ; Metales	nonag	3492,83	63131

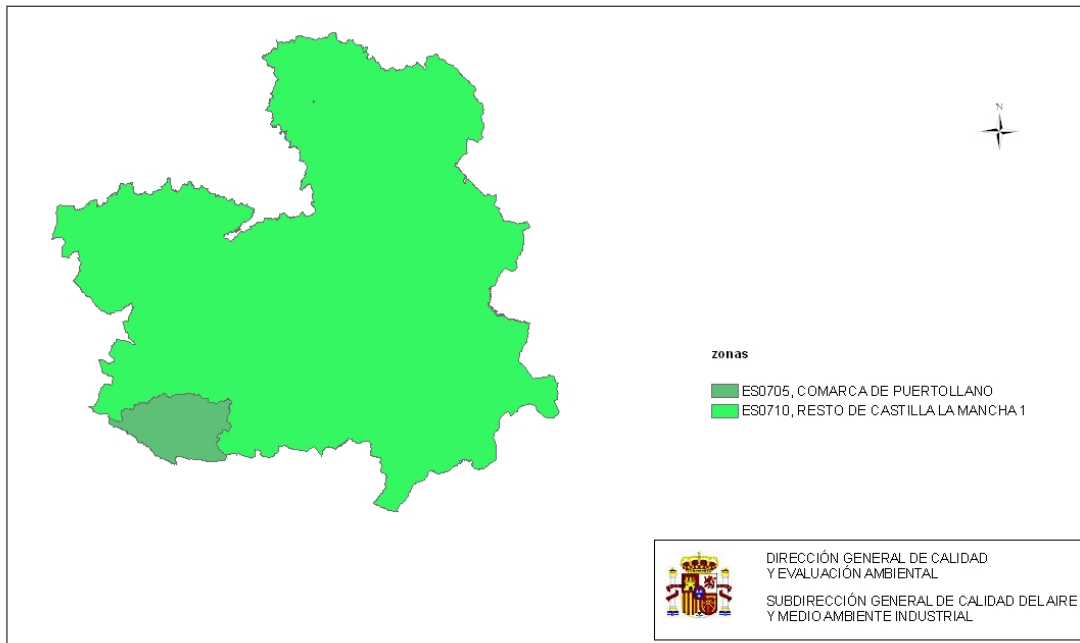


Zonas de evaluación en Castilla la Mancha 2009



Zonas para la evaluación de NO2

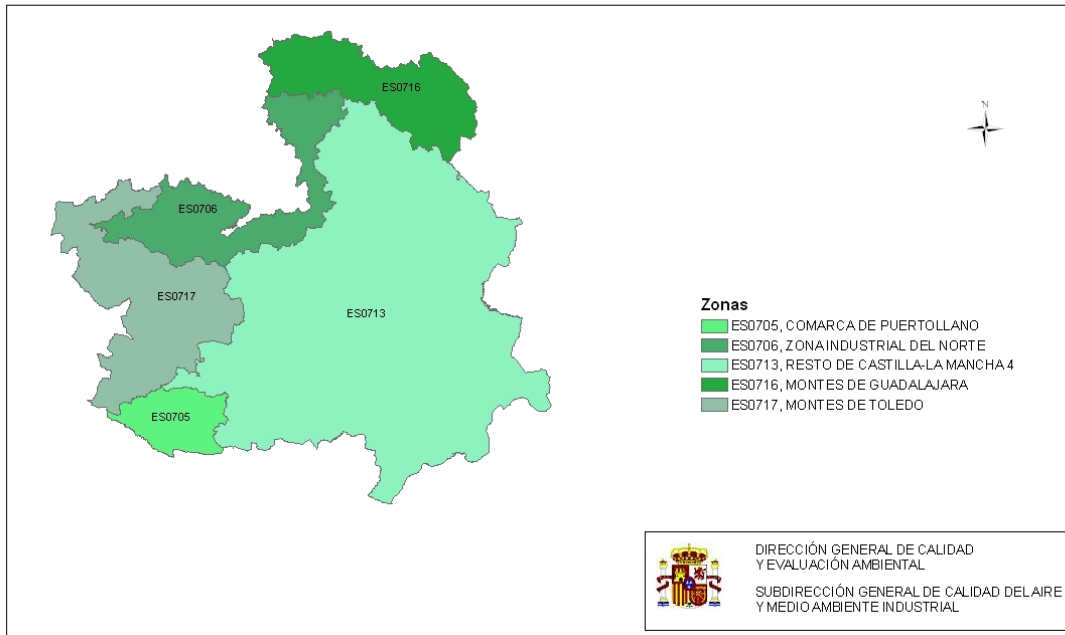
Zonas de evaluación en Castilla la Mancha 2009



Zonas para la evaluación de SO2; C6H6; Benzo(a)Pireno y Metales

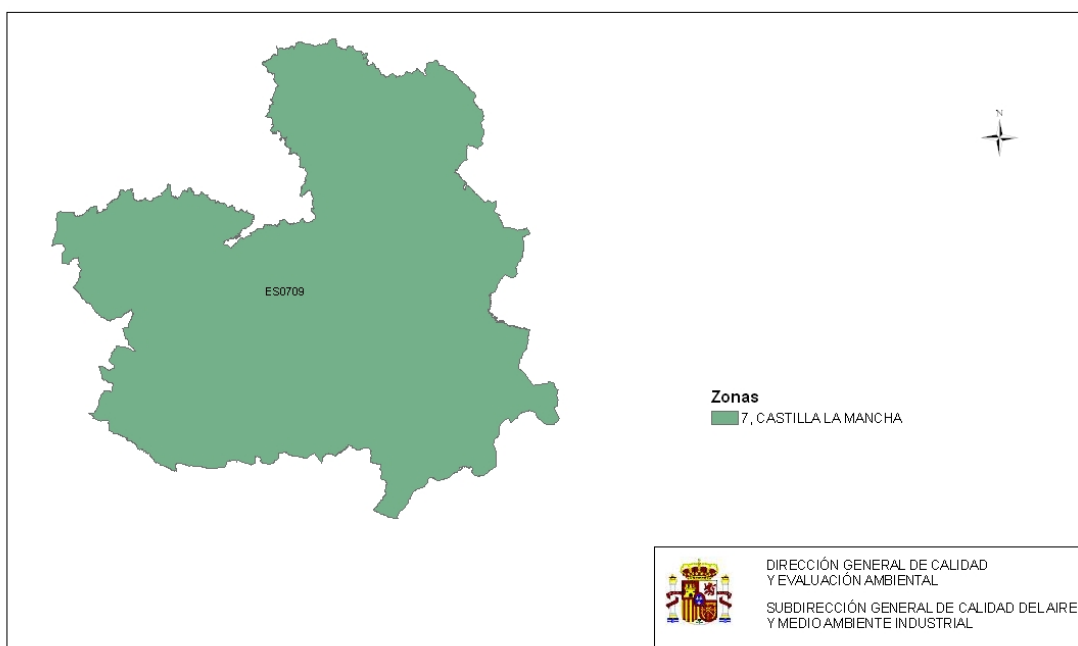


Zonas de evaluación en Castilla la Mancha 2009



Zonas para la evaluación de PM10

Zonas de evaluación en Castilla la Mancha 2009



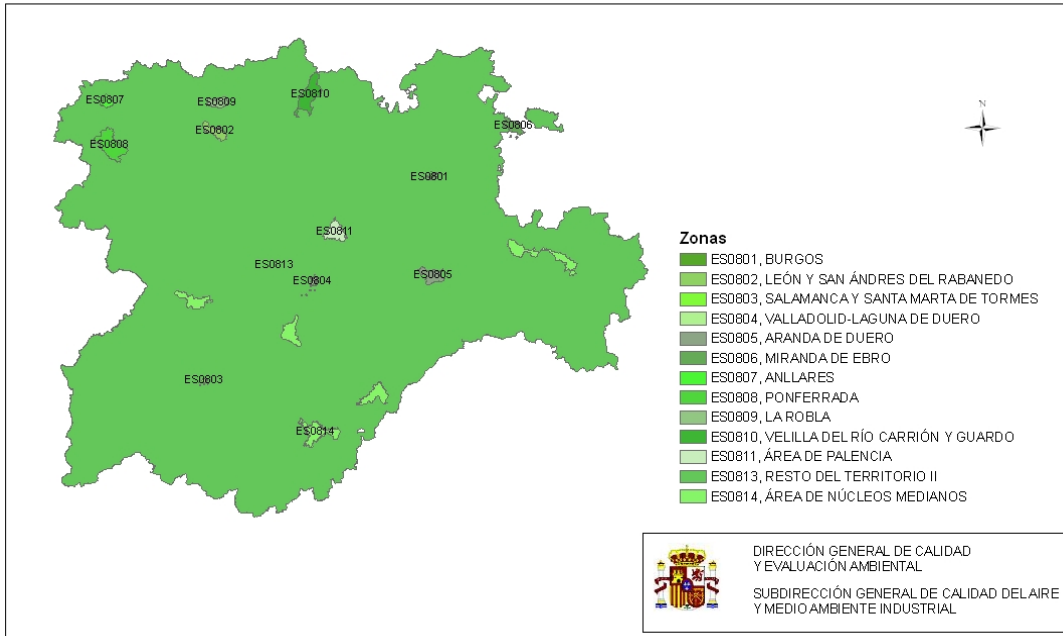


Zonas para la evaluación de CO y Plomo

Código	Nombre de Zona	Contaminantes	Tipo	Área (Km ²)	Población (Habitantes)
ES0705	COMARCA DE PUERTOLLANO	SH;NH;PM10;C6H6;O3;Metales	nonag	3304,3	71687
ES0706	CASTILLA LA MANCHA-ZONA INDUSTRIAL DEL NORTE	NH;PM10	nonag	8836	692179
ES0709	CASTILLA-LA MANCHA	PB;CO	nonag	79412,3	2047980
ES0710	RESTO DE CASTILLA-LA MANCHA 1	SO2;C6H6;Metales	nonag	76108	1976293
ES0711	RESTO DE CASTILLA-LA MANCHA 2	O3	nonag	74177	1789199
ES0712	RESTO DE CASTILLA-LA MANCHA 3	NH;NV	nonag	65520	1225382
ES0713	RESTO DE CASTILLA-LA MANCHA 4	PM10	nonag	47494	1132331
ES0714	CASTILLA LA MANCHA-CORREDOR DEL HENARES	O3	nonag	1931	187094
ES0715	CUENCA	NH	nonag	1752	58732
ES0716	MONTES DE GUADALAJARA	PM10	nonag	7792	26833
ES0717	MONTES DE TOLEDO	PM10	nonag	11986	124950

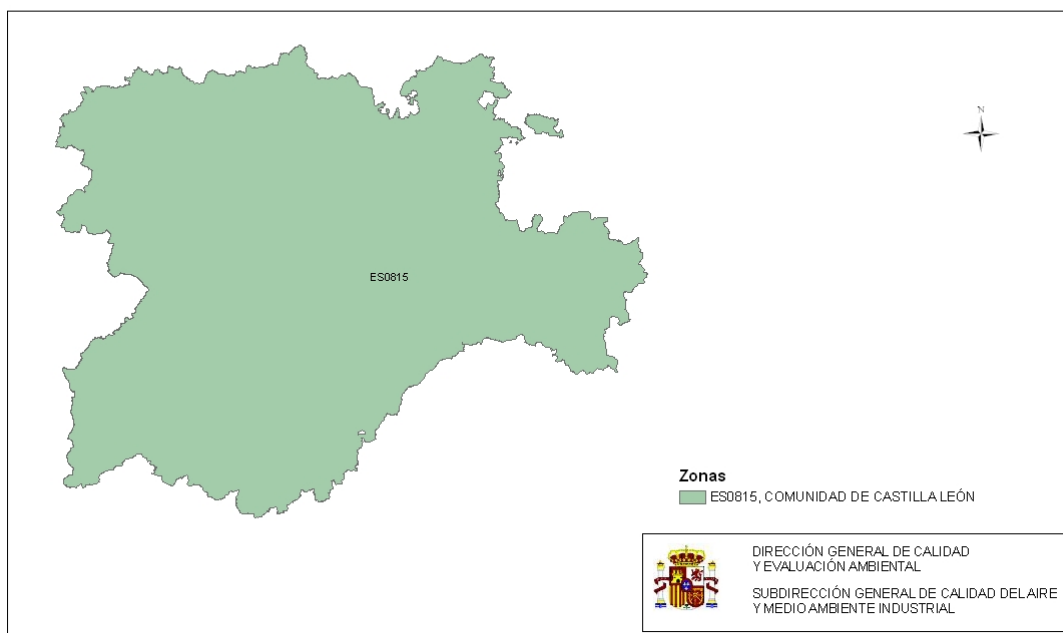


Zonas de evaluación de la calidad del aire en Castilla León 2009



Zonas para la evaluación de SO₂; NO₂; PM₁₀; C₆H₆; CO; O₃;

Zonas de evaluación de la calidad del aire en Castilla León 2009



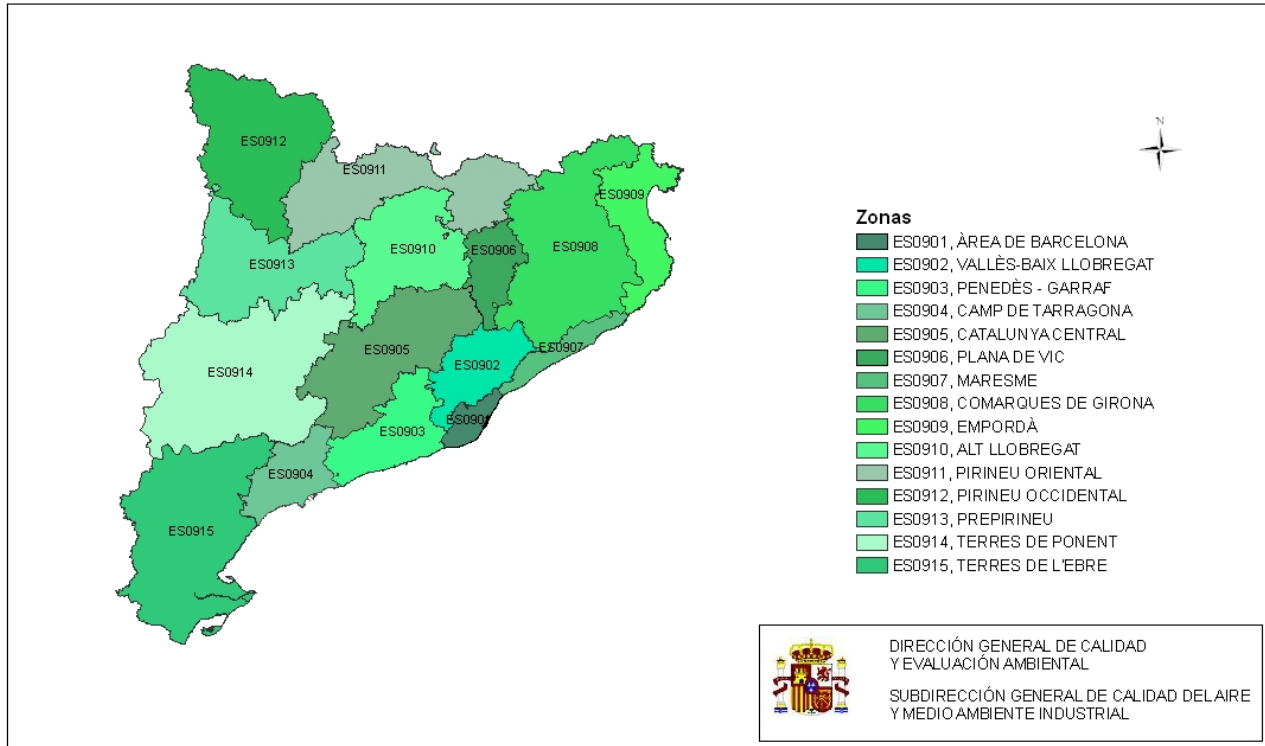
Zonas para la evaluación de Pb; Benzo(a)Pireno y Metales



Código	Nombre de Zona	Contaminantes	Tipo	Área (Km ²)	Población (Habitantes)
ES0801	BURGOS	SH;NH;PM10;C6H6;CO;O3	ag	22,4	161984
ES0802	LEÓN Y SAN ÁNDRES DEL RABANEDO	SH;NH;PM10;C6H6;CO;O3	ag	19	163296
ES0803	SALAMANCA Y SANTA MARTA DE TORMES	SH;NH;PM10;C6H6;CO;O3	ag	19	168341
ES0804	VALLADOLID- LAGUNA DE DUERO	SH;NH;PM10;C6H6;CO;O3	ag	47	360000
ES0805	ARANDA DE DUERO	SH;NH;PM10;C6H6;CO;O3	nonag	8,3	29641
ES0806	MIRANDA DE EBRO	SH;NH;PM10;C6H6;CO;O3	nonag	5,2	35397
ES0807	ANLLARES	SH;NH;PM10;C6H6;CO;O3	nonag	530	11209
ES0808	PONFERRADA	SH;NH;PM10;C6H6;CO;O3	nonag	10	61469
ES0809	LA ROBLA	SH;NH;PM10;C6H6;CO;O3	nonag	2	3862
ES0810	VELILLA DEL RÍO CARRIÓN Y GUARDO	SH;NH;PM10;C6H6;CO;O3	nonag	4	10665
ES0811	ÁREA DE PALENCIA	SH;NH;PM10;C6H6;CO;O3	nonag	25	90646
ES0813	CASTILLA Y LEÓN-RESTO DEL TERRITORIO II	SO2;NH;NV;PM10;C6H6;CO;O3	nonag	93500	1400000
ES0814	CASTILLA Y LEÓN-ÁREA DE NÚCLEOS MEDIANOS	SH;NH;PM10;C6H6;CO;O3	nonag	27,7	235000
ES0815	CASTILLA Y LEÓN-TODO EL TERRITORIO METALES	Metales;Pb	nonag	94219,6	2731510



Zonas de evaluación de la calidad del aire en Cataluña 2009



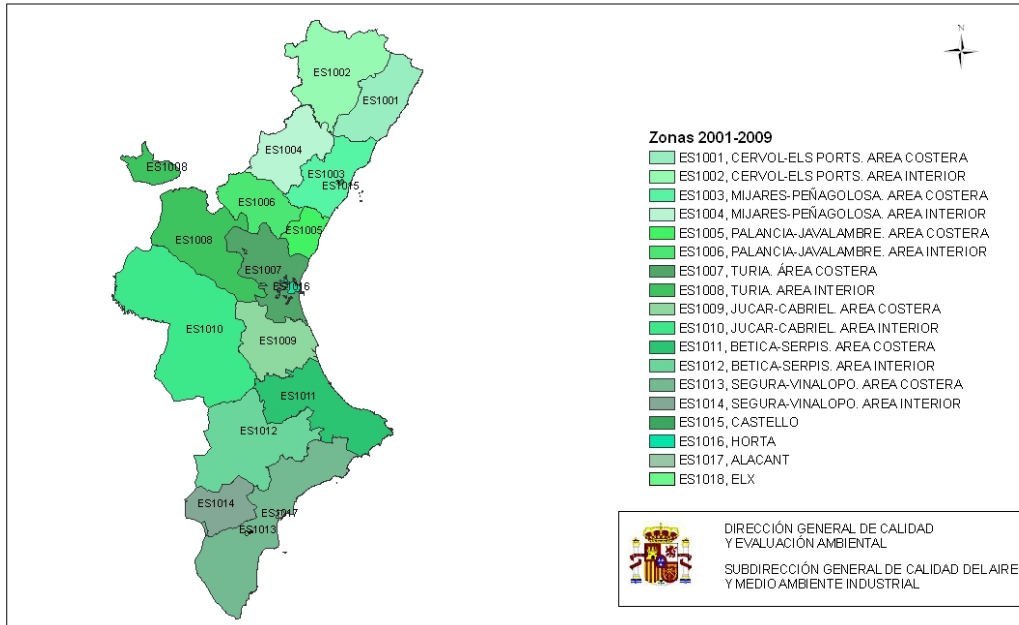
Zonas para la evaluación de SO₂; NO₂; PM₁₀; C₆H₆; CO; O₃; Pb; Benzo(a)Pireno y Metales



Código	Nombre de Zona	Contaminantes	Tipo	Área (Km ²)	Población (Habitantes)
ES0901	ÀREA DE BARCELONA	SH;NH;PM10;Pb;C6H6;CO;O3;Metales	ag	341	2832177
ES0902	VALLÈS-BAIX LLOBREGAT	SH;NH;PM10;Pb;C6H6;CO;O3;Metales	ag	1177	1346411
ES0903	PENEDÈS - GARRAF	SH;NH;PM10;Pb;C6H6;CO;O3;Metales	nonag	1418	443208
ES0904	CAMP DE TARRAGONA	SH;NH;PM10;Pb;C6H6;CO;O3;Metales	nonag	994	425485
ES0905	CATALUNYA CENTRAL	SH;NH;PM10;Pb;C6H6;CO;O3;Metales	nonag	2764	282409
ES0906	PLANA DE VIC	SH;NH;PM10;Pb;C6H6;CO;O3;Metales	nonag	806	142290
ES0907	MARESME	SH;NH;PM10;Pb;C6H6;CO;O3;Metales	nonag	501	503207
ES0908	COMARQUES DE GIRONA	SH;NH;NV;PM10;Pb;C6H6;CO;O3;Metales	nonag	3672	389319
ES0909	EMPORDÀ	SO2;NO2;PM10;Pb;C6H6;CO;O3; Metales	nonag	1346	255260
ES0910	ALT LLOBREGAT	SH;NH;PM10;Pb;C6H6;CO;O3;Metales	nonag	2090	65652
ES0911	PIRINEU ORIENTAL CATALÀ	SH;NH;PM10;Pb;C6H6;CO;O3;Metales	nonag	2794	64734
ES0912	PIRINEU OCCIDENTAL CATALÀ	SH;NH;PM10;Pb;C6H6;CO;O3;Metales	nonag	2918	26809
ES0913	PREPIRINEU CATALÀ	SH;NH;PM10;Pb;C6H6;CO;O3;Metales	nonag	2414	23050
ES0914	CATALUNYA-TERRES DE PONENT	SO2;NO2;PM10;Pb;C6H6;CO;O3; Metales	nonag	4710	355323
ES0915	CATALUNYA-TERRES DE L'EBRE	SH;NH;PM10;Pb;C6H6;CO;O3;Metales	nonag	3951	205601



Zonas de evaluación de la calidad del aire en Comunidad Valenciana 2009



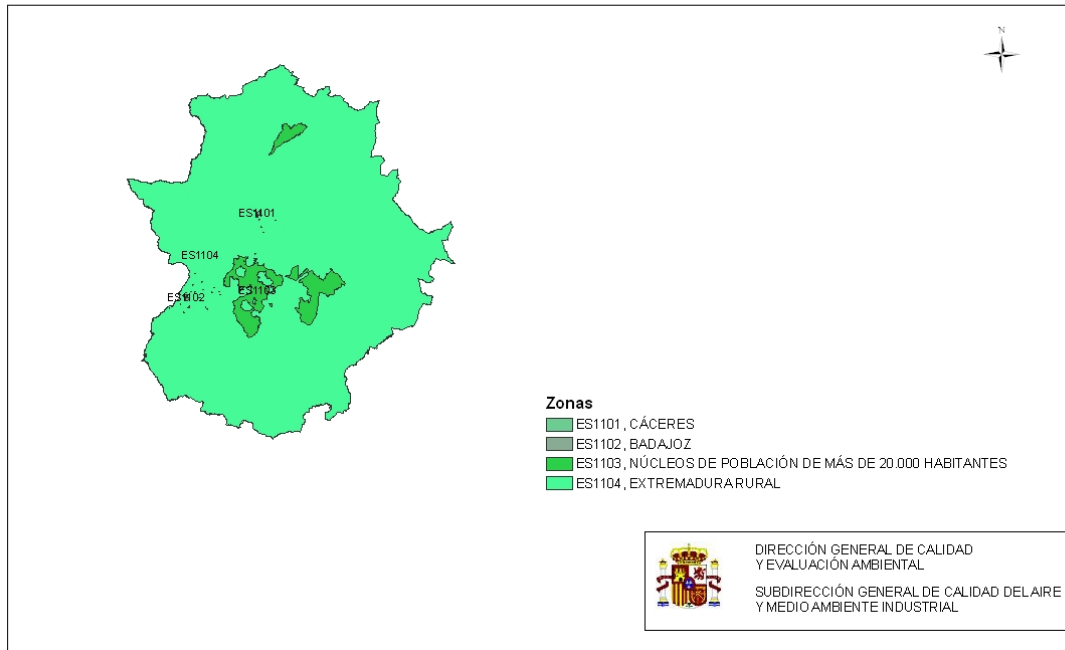
Zonas para la evaluación de SO₂; NO₂; PM₁₀; C₆H₆; CO; O₃; Pb; Benzo(a)Pireno y Metales



Código	Nombre de Zona	Contaminantes	Tipo	Área (Km ²)	Población (Habitantes)
ES1001	CERVOL-ELS PORTS. ÀREA COSTERA	SH;NH;PM10;Pb;C6H6;CO;O3;Metales	nonag	1213	85250
ES1002	CERVOL-ELS PORTS. ÀREA INTERIOR	SH;NH;PM10;Pb;C6H6;CO;O3;Metales	nonag	1964	16492
ES1003	MIJARES-PEÑAGOLOSA . ÀREA COSTERA	SH;NH;PM10;Pb;C6H6;CO;O3;Metales	nonag	1006	205202
ES1004	MIJARES-PEÑAGOLOSA. ÀREA INTERIOR	SH;NH;PM10;Pb;C6H6;CO;O3;Metales	nonag	1221	10046
ES1005	PALANCIA-JAVALAMBRE. ÀREA COSTERA	SH;NH;PM10;Pb;C6H6;CO;O3;Metales	nonag	436	130381
ES1006	PALANCIA-JAVALAMBRE. ÀREA INTERIOR	SH;NH;PM10;Pb;C6H6;CO;O3;Metales	nonag	966	24085
ES1007	TURIA. ÀREA COSTERA	SH;NH;PM10;Pb;C6H6;CO;O3;Metales	nonag	1087	287458
ES1008	TURIA. ÀREA INTERIOR	SH;NH;PM10;Pb;C6H6;CO;O3;Metales	nonag	2152	43779
ES1009	JUCAR-CABRIEL. ÀREA COSTERA	SH;NH;PM10;Pb;C6H6;CO;O3;Metales	nonag	1250	292774
ES1010	JUCAR-CABRIEL. ÀREA INTERIOR	SO2;NH;PM10;Pb;C6H6;CO;O3;Metales	nonag	3950	80551
ES1011	BÈTICA-SERPIS. ÀREA COSTERA	SH;NH;PM10;Pb;C6H6;CO;O3;Metales	nonag	1777	455497
ES1012	BÈTICA-SERPIS. ÀREA INTERIOR	SH;NH;PM10;Pb;C6H6;CO;O3;Metales	nonag	2228	247522
ES1013	SEGURA-VINALOPÓ. ÀREA COSTERA	SH;NH;PM10;Pb;C6H6;CO;O3;Metales	nonag	2177	703218
ES1014	SEGURA-VINALOPO. ÀREA INTERIOR	SH;NH;PM10;Pb;C6H6;CO;O3;Metales	nonag	798	166989
ES1015	CASTELLÓ	SH;NH;PM10;Pb;C6H6;CO;O3;Metales	ag	6,9	172110
ES1016	L'HORTA	SH;NH;PM10;Pb;C6H6;CO;O3;Metales	ag	59	1380317
ES1017	ALACANT	SH;NH;PM10;Pb;C6H6;CO;O3;Metales	ag	12,3	322431
ES1018	ELX	SH;NH;PM10;Pb;C6H6;CO;O3;Metales	ag	6	219032



Zonas de evaluación de la calidad del aire en Extremadura 2009

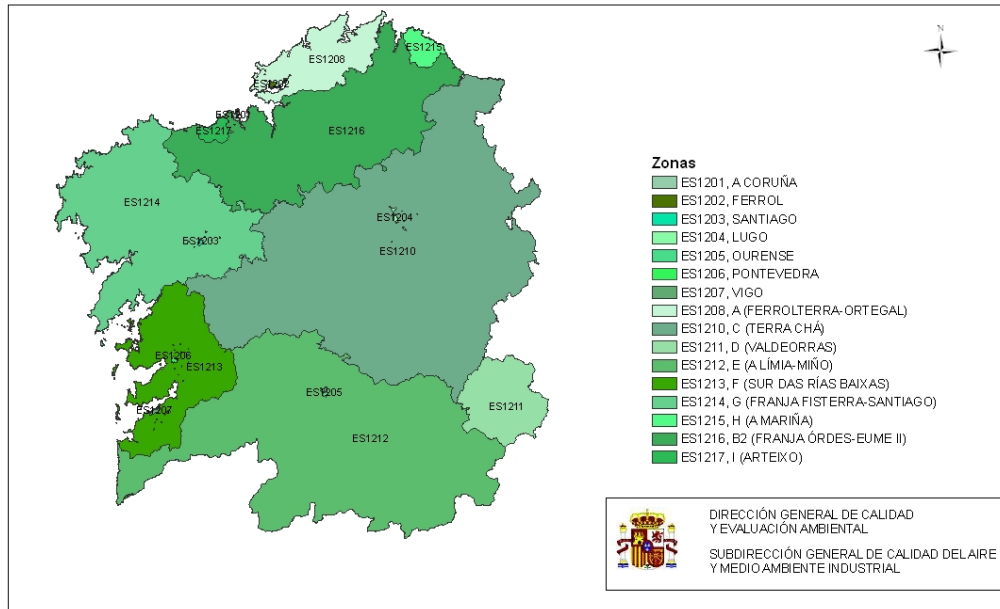


Zonas para la evaluación de SO₂; NO₂; PM₁₀; C₆H₆; CO; O₃; Pb; Benzo(a)Pireno y Metales

Código	Nombre de Zona	Contaminantes	Tipo	Área (Km ²)	Población (Habitantes)
ES1101	CÁCERES	SH;NH;PM10;Pb;C6H6;CO;O3;Metales	ag	9	93131
ES1102	BADAJOZ	SH;NH;PM10;Pb;C6H6;CO;O3;Metales	ag	14	148334
ES1103	EXTREMADURA- NÚCLEOS DE POBLACIÓN DE MÁS DE 20.000 HABITANTES	SH;NH;PM10;Pb;C6H6;CO;O3;Metales	nonag	1967	189760
ES1104	EXTREMADURA RURAL	SO ₂ ;NO ₂ ;PM10;Pb;C6H6;CO;O3;Metales	nonag	39689	668965

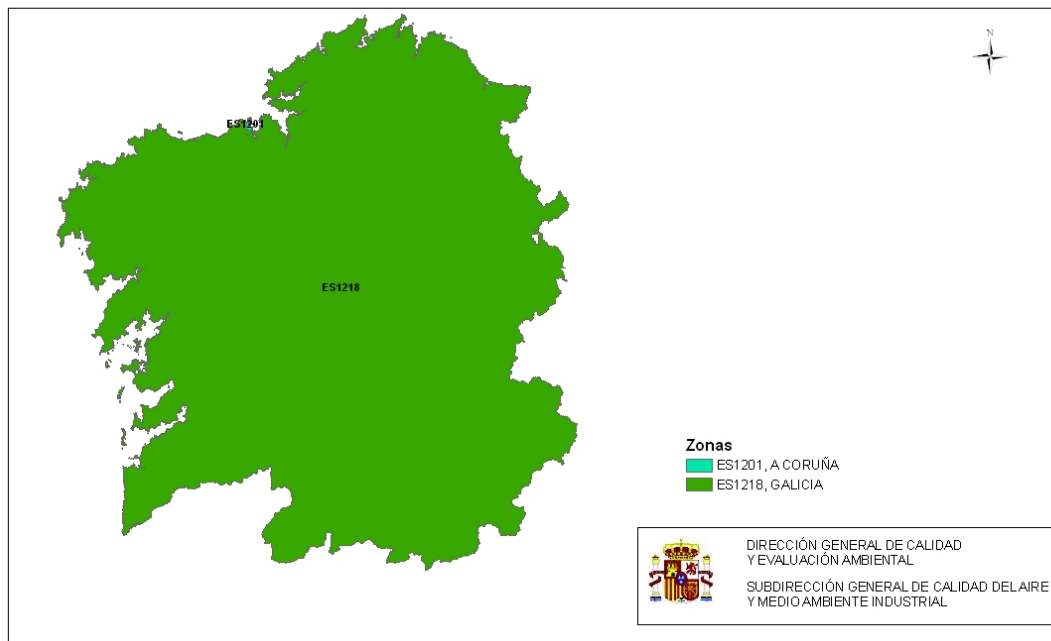


Zonas de evaluación de la calidad del aire en Galicia 2009



Zonas para la evaluación de SO₂; NO₂; PM₁₀; C₆H₆; CO; O₃

Zonas de evaluación de la calidad del aire en Galicia 2009



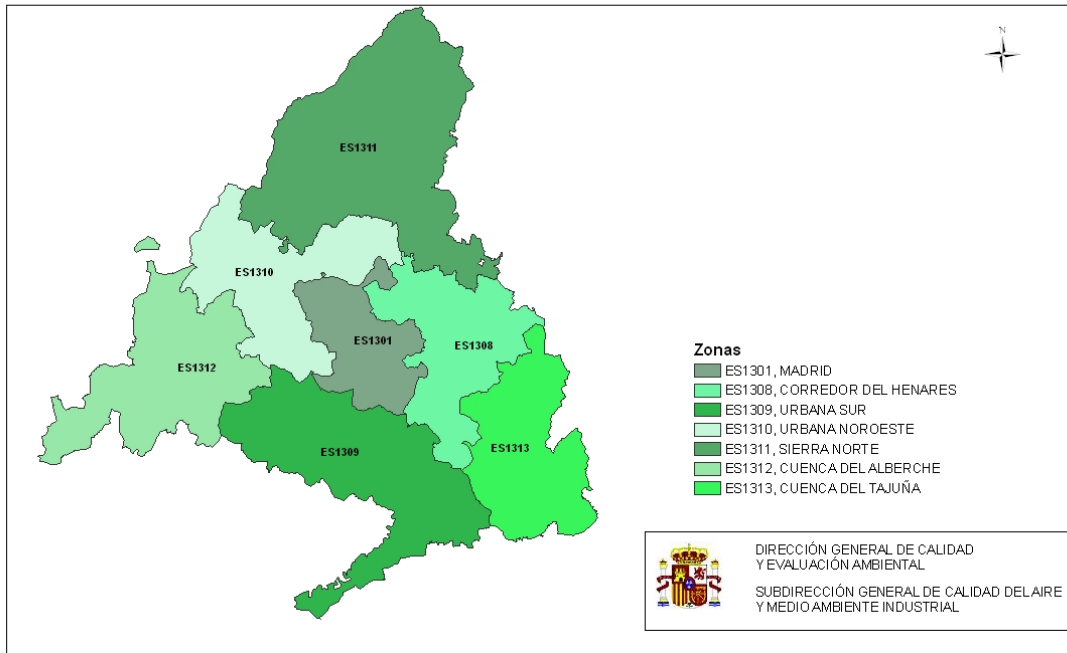
Zonas para la evaluación de Pb; Benzo(a)Pireno y Metales



Código	Nombre de Zona	Contaminantes	Tipo	Área (Km ²)	Población (Habitantes)
ES1201	A CORUÑA	SH;NH;PM10;C6H6;CO;O3	ag	8	243785
ES1202	FERROL	SH;NH;PM10;C6H6;CO;O3	ag	6	83048
ES1203	SANTIAGO	SH;NH;PM10;C6H6;CO;O3	ag	4	93672
ES1204	LUGO	SH;NH;PM10;C6H6;CO;O3	ag	5	85174
ES1205	OURENSE	SH;NH;PM10;C6H6;CO;O3	ag	6	107060
ES1206	PONTEVEDRA	SH;NH;PM10;C6H6;CO;O3	ag	4	74287
ES1207	VIGO	SH;NH;PM10;C6H6;CO;O3	ag	6	286774
ES1208	A (FERROLTERRA-ORTEGAL)	SH;NH;PM10;C6H6;CO;O3	nonag	999	102388
ES1210	C (TERRA CHÁ)	SO2;NO2;PM10;C6H6;CO;O3	nonag	10023	310676
ES1211	D (VALDEORRAS)	SH;NH;PM10;C6H6;CO;O3	nonag	840	26526
ES1212	E (A LÍMIA-MIÑO)	SH;NH;PM10;C6H6;CO;O3	nonag	7458	323236
ES1213	F (SUR DAS RÍAS BAIXAS)	SH;NH;PM10;C6H6;CO;O3	nonag	1892	363855
ES1214	G (FRANJA FISTERRA-SANTIAGO)	SO2;NO2;PM10;C6H6;CO;O3	nonag	3880	327250
ES1215	H (A MARÍÑA)	SH;NH;PM10;C6H6;CO;O3	nonag	172	16681
ES1216	B2 (FRANJA ÓRDES-EUME II)	SO2;NO2;PM10;C6H6;CO;O3	nonag	4137	276146
ES1217	I (ARTEIXO)	SH;NH;PM10;C6H6;CO;O3	nonag	94	23175
ES1218	GALICIA	Metales;Pb	nonag	29534	2743733

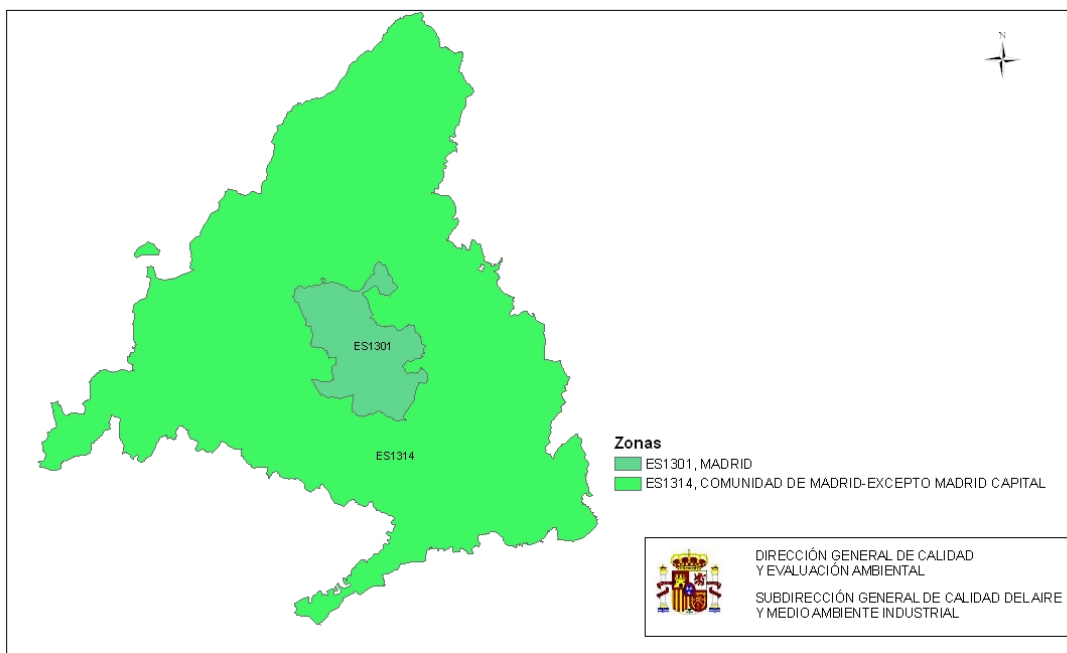


Zonas de evaluación de la calidad del aire en Madrid 2009



Zonas para la evaluación de SO₂; NO₂; PM₁₀; C₆H₆; CO; O₃

Zonas de evaluación de la calidad del aire en Madrid 2009



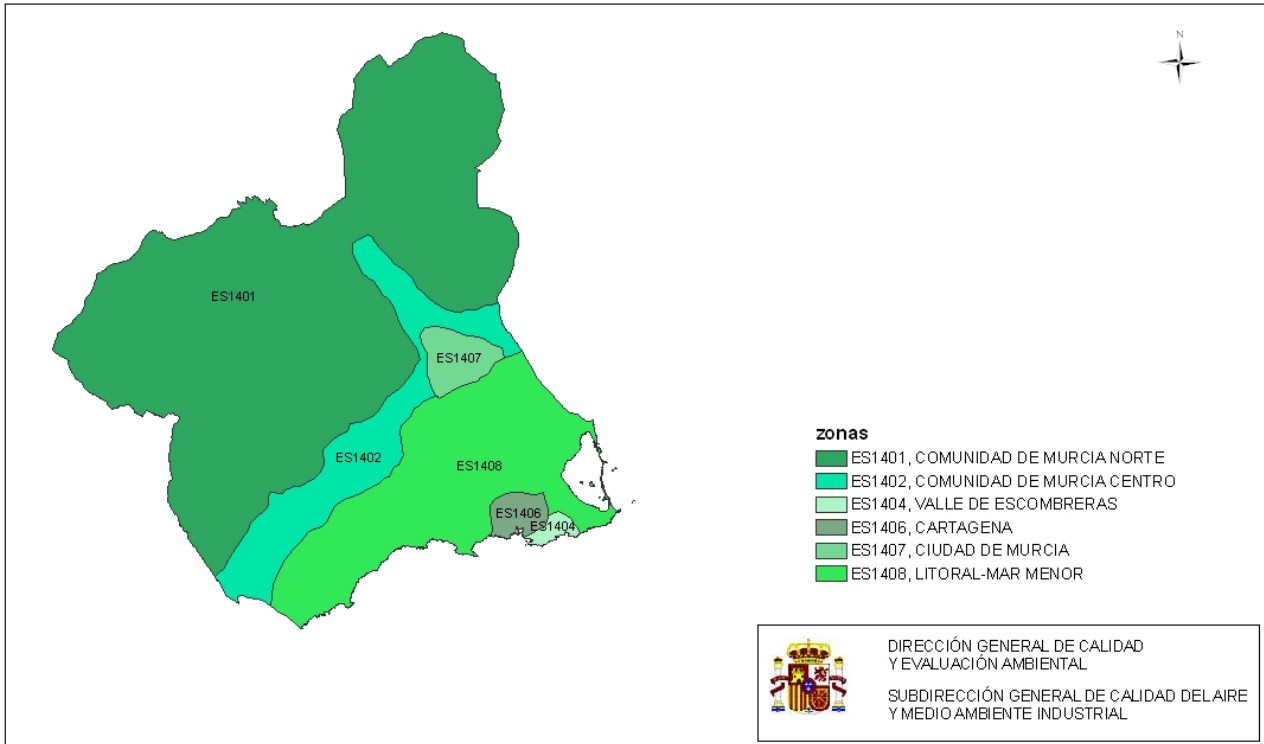


Zonas para la evaluación de Pb; Benzo(a)Pireno y Metales

Código	Nombre de Zona	Contaminantes	Tipo	Área (Km ²)	Población (Habitantes)
ES1301	MADRID	SH;NH;PM10;PB;C6H6;CO;O3;Metales	ag	604	3284110
ES1308	MADRID-CORREDOR DEL HENARES	SH;NH;PM10;C6H6;CO;O3	ag	915	878029
ES1309	MADRID-URBANA SUR	SH;NH;PM10;C6H6;CO;O3	ag	1414	1354143
ES1310	MADRID-URBANA NOROESTE	SH;NH;PM10;C6H6;CO;O3	ag	1012	608807
ES1311	MADRID-SIERRA NORTE	SO2;NO2;PM10;C6H6;CO;O3	nonag	1952	98673
ES1312	MADRID-CUENCA DEL ALBERCHE	SH;NH;PM10;C6H6;CO;O3	nonag	1172	85486
ES1313	MADRID-CUENCA DEL TAJUÑA	SO2;NO2;PM10;C6H6;CO;O3	nonag	941	42925
ES1314	COMUNIDAD DE MADRID	Metales;Pb	ag	7406	3068063



Zonas de evaluación de la calidad del aire en la Región de Murcia 2009

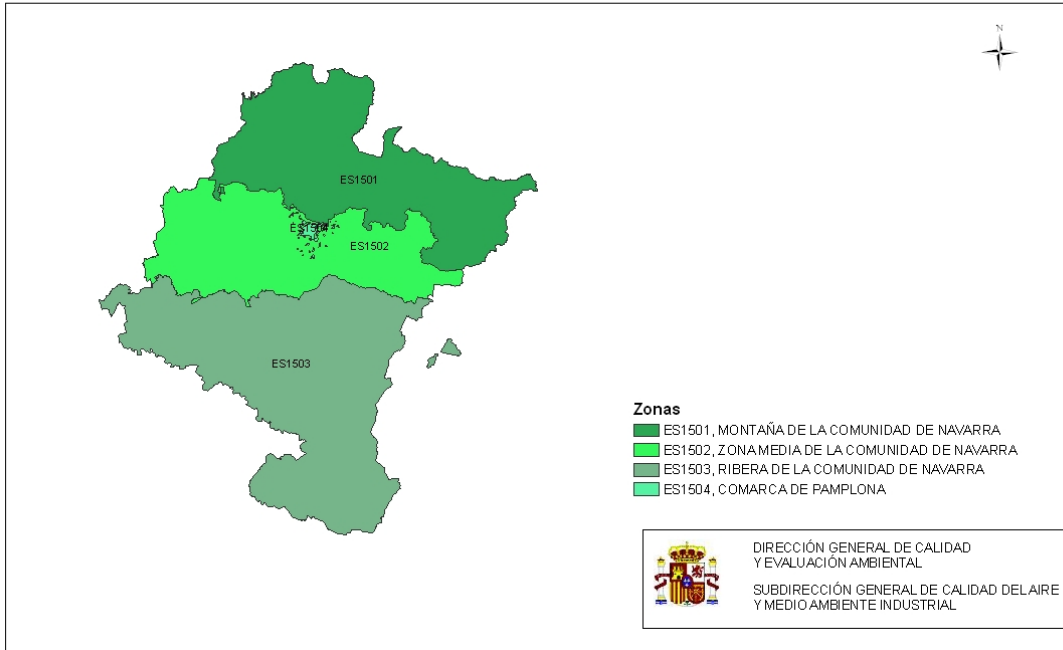


Zonas para la evaluación de SO₂; NO₂; PM₁₀; C₆H₆; CO; O₃; Pb; Benzo(a)Pireno y Metales

Código	Nombre de Zona	Contaminantes	Tipo	Área (Km ²)	Población (Habitantes)
ES1401	COMUNIDAD DE MURCIA NORTE	SO ₂ ;NH;NV;P;C ₆ H ₆ ;C;O	nonag	7169,43	261229
ES1402	COMUNIDAD DE MURCIA CENTRO	SH;NH;PM ₁₀ ;C ₆ H ₆ ;CO;O ₃	nonag	1271,71	243480
ES1404	VALLE DE ESCOMBRERAS	SH;NH;PM ₁₀ ;C ₆ H ₆ ;CO;O ₃	nonag	59,8	17737
ES1406	CARTAGENA	SH;NH;PM ₁₀ ;C ₆ H ₆ ;CO;O ₃	ag	93,62	211996
ES1407	CIUDAD DE MURCIA	SH;NH;PM ₁₀ ;C ₆ H ₆ ;CO;O ₃	ag	276,47	525164
ES1408	LITORAL-MAR MENOR	SO ₂ ;NH;NV;PM ₁₀ ;C ₆ H ₆ ;CO;O ₃	nonag	2440,79	186914

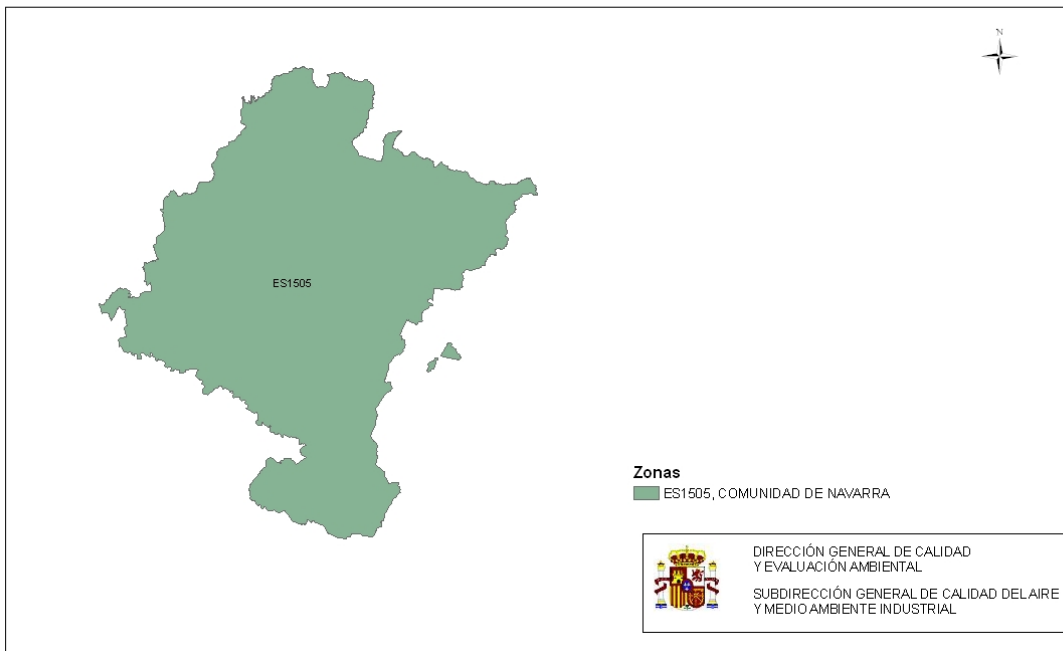


Zonas de evaluación de la calidad del aire en Navarra 2009



Zonas para la evaluación de SO₂; NO₂; PM₁₀; CO; y O₃

Zonas de evaluación de la calidad del aire en Navarra 2009



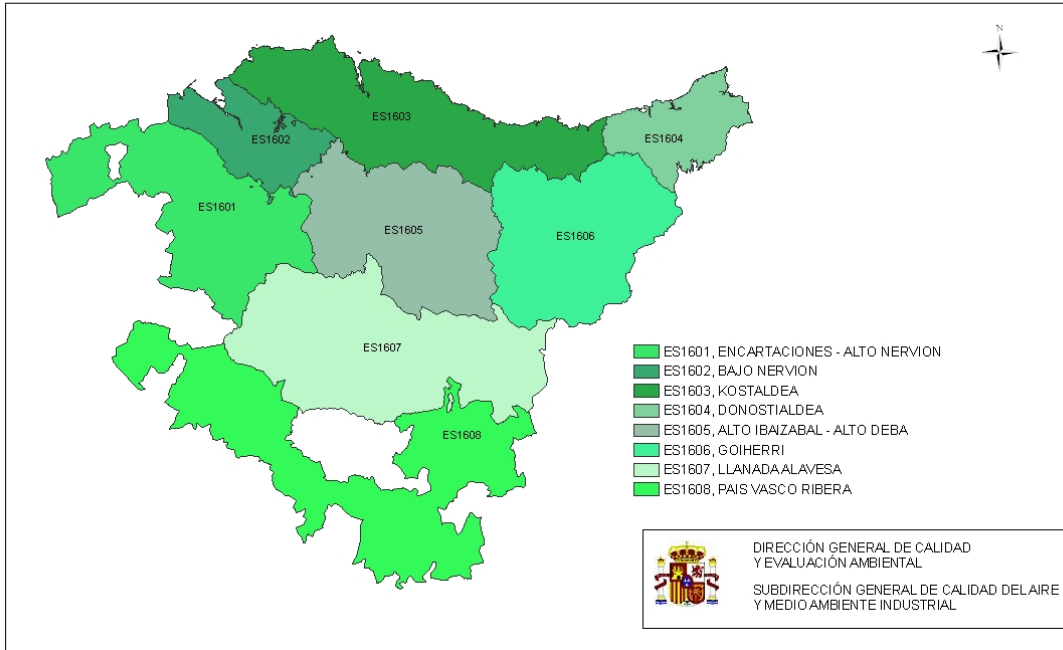
Zonas para la evaluación de C₆H₆; Pb; Benzo(a)Pireno y Metales



Código	Nombre de Zona	Contaminantes	Tipo	Área (Km²)	Población (Habitantes)
ES1501	MONTAÑA DE LA COMUNIDAD DE NAVARRA	SH;NH;PM10;CO;O3	nonag	3208	43568
ES1502	ZONA MEDIA DE LA COMUNIDAD DE NAVARRA	SH;NH;PM10;CO;O3	nonag	2577	77590
ES1503	RIBERA DE LA COMUNIDAD DE NAVARRA	SH;NH;PM10;CO;O3	nonag	4496	189251
ES1504	COMARCA DE PAMPLONA	SH;NH;PM10;CO;O3	ag	116	306329
ES1505	COMUNIDAD DE NAVARRA	Metales;Pb;C6H6	ag	10397	616738

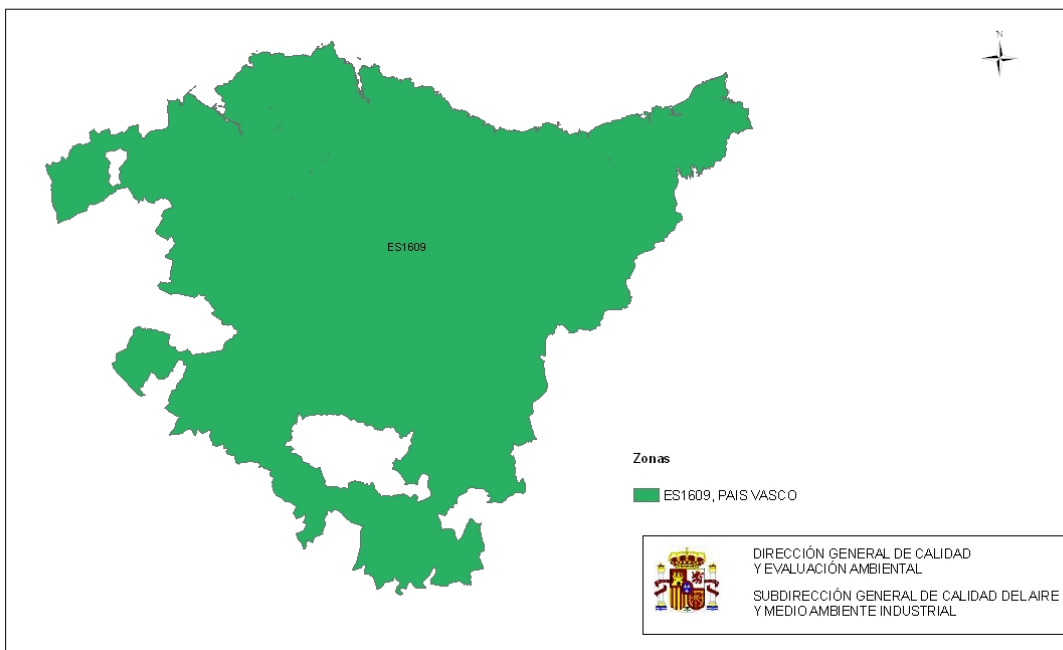


Zonas de evaluación de la calidad del aire en el País Vasco 2009



Zonas para la evaluación de SO₂; NO₂; PM₁₀; CO; y O₃

Zonas de evaluación de la calidad del aire en el País Vasco 2009



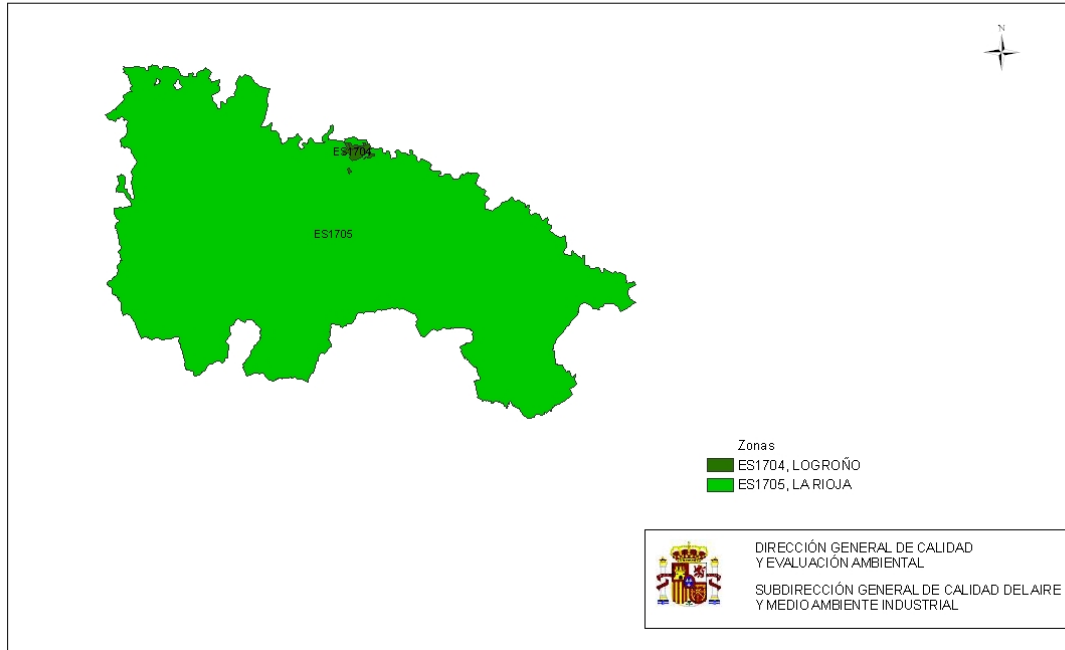
Zonas para la evaluación; C₆H₆; Pb; Benzo(a)Pireno y Metales



Código	Nombre de Zona	Contaminantes	Tipo	Área (Km ²)	Población (Habitantes)
ES1601	ENCARTACIONES - ALTO NERVION	SH;NH;PM10;CO;O3	nonag	969,2	70264
ES1602	BAJO NERVION	SH;NH;PM10;CO;O3	ag	378	880095
ES1603	KOSTALDEA	SH;NH;PM10;CO;O3	nonag	992,2	178703
ES1604	DONOSTIALDEA	SH;NH;PM10;CO;O3	ag	348,4	373767
ES1605	ALTO IBAIZABAL - ALTO DEBA	SH;NH;PM10;CO;O3	nonag	942,9	195710
ES1606	GOIHERRI	SH;NH;PM10;CO;O3	nonag	917,9	147149
ES1607	LLANADA ALAVESA	SH;NH;PM10;CO;O3	nonag	1305,6	237958
ES1608	PAIS VASCO RIBERA	SH;NH;PM10;CO;O3	nonag	1376,9	17542
ES1609	PAIS VASCO	Metales;Pb;C6H6	nonag	7231	2101188



Zonas de evaluación de la calidad del aire en La Rioja 2009



Zonas para la evaluación de SO₂; NO₂; PM₁₀; C₆H₆; CO; O₃; Pb; Benzo(a)Pireno y Metales

Código	Nombre de Zona	Contaminantes	Tipo	Área (Km ²)	Población (Habitantes)
ES1704	LOGROÑO	SH;NH;PM10;L;C6H6;C;O;M	ag	20,44	160075
ES1705	LA RIOJA	SO ₂ ;NO ₂ ;PM10;Pb;C ₆ H ₆ ;CO;O ₃ ;Metales	nonag	5021,87	161627