



MINISTERIO
DE AGRICULTURA, ALIMENTACIÓN
Y MEDIO AMBIENTE

SECRETARÍA DE ESTADO DE MEDIO
AMBIENTE

DIRECCIÓN GENERAL DE
CALIDAD Y EVALUACIÓN AMBIENTAL
Y MEDIO NATURAL

ZONIFICACIÓN DE LA CALIDAD DEL AIRE DE ESPAÑA 2011

Área de Calidad del Aire

**Subdirección General de Calidad del Aire
y Medio Ambiente Industrial**

**MINISTERIO AGRICULTURA, ALIMENTACIÓN Y MEDIO
AMBIENTE**



LEYENDA:

CONTAMINANTES:

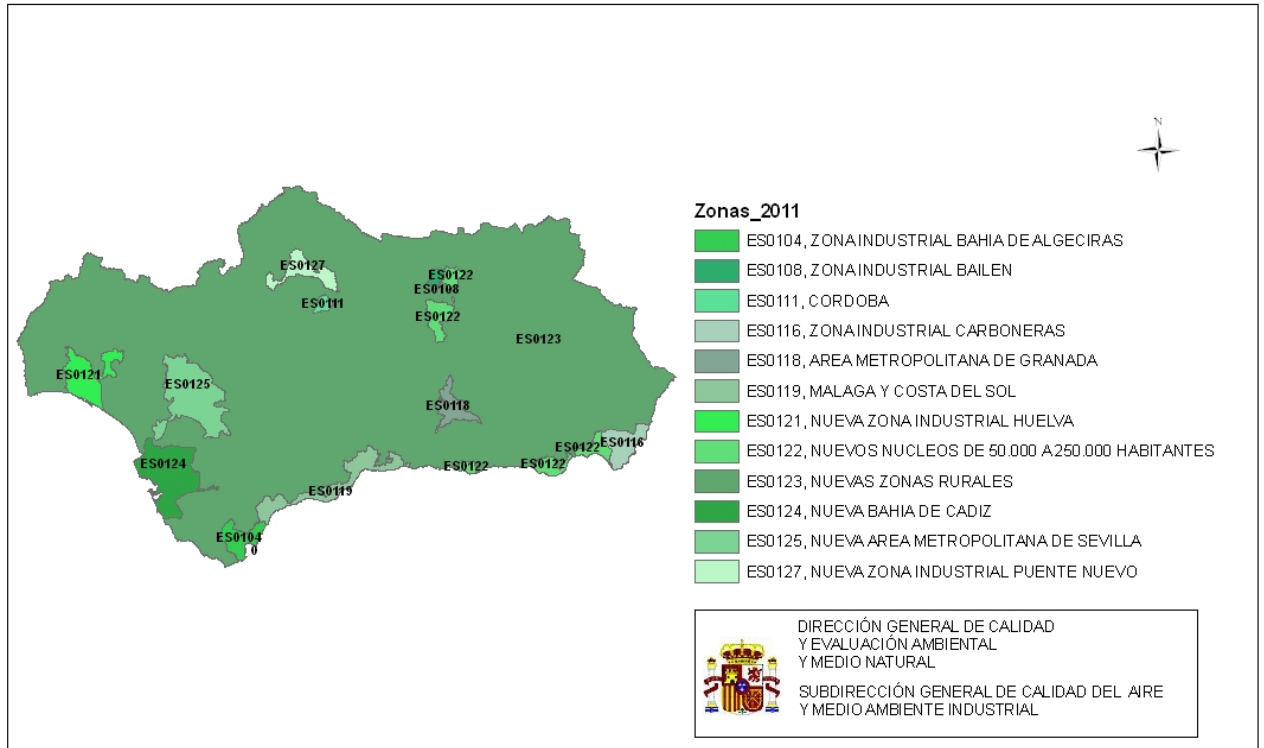
- SO₂ la zona evalúa dióxido de azufre para protección de la salud y los ecosistemas
- SH la zona evalúa dióxido de azufre para protección de la salud
- NO₂ la zona evalúa dióxido de nitrógeno para protección de la salud y de la vegetación
- NH la zona evalúa dióxido de nitrógeno para protección de la salud
- NV la zona evalúa dióxido de nitrógeno para protección de la vegetación
- PM₁₀ la zona evalúa partículas PM₁₀ para protección de la salud
- Pb la zona evalúa plomo para protección de la salud
- C₆H₆ la zona evalúa benceno para protección de la salud
- CO la zona evalúa monóxido de carbono para protección de la salud
- O₃ la zona evalúa ozono para protección de la salud
- Metales: la zona evalúa Arsénico, Cadmio, Níquel y Benzo(a)pireno para protección de la salud

TIPO DE ZONA:

- Ag: Aglomeración
- Nonag: No aglomeración



Zonas de calidad del aire en Andalucía 2011



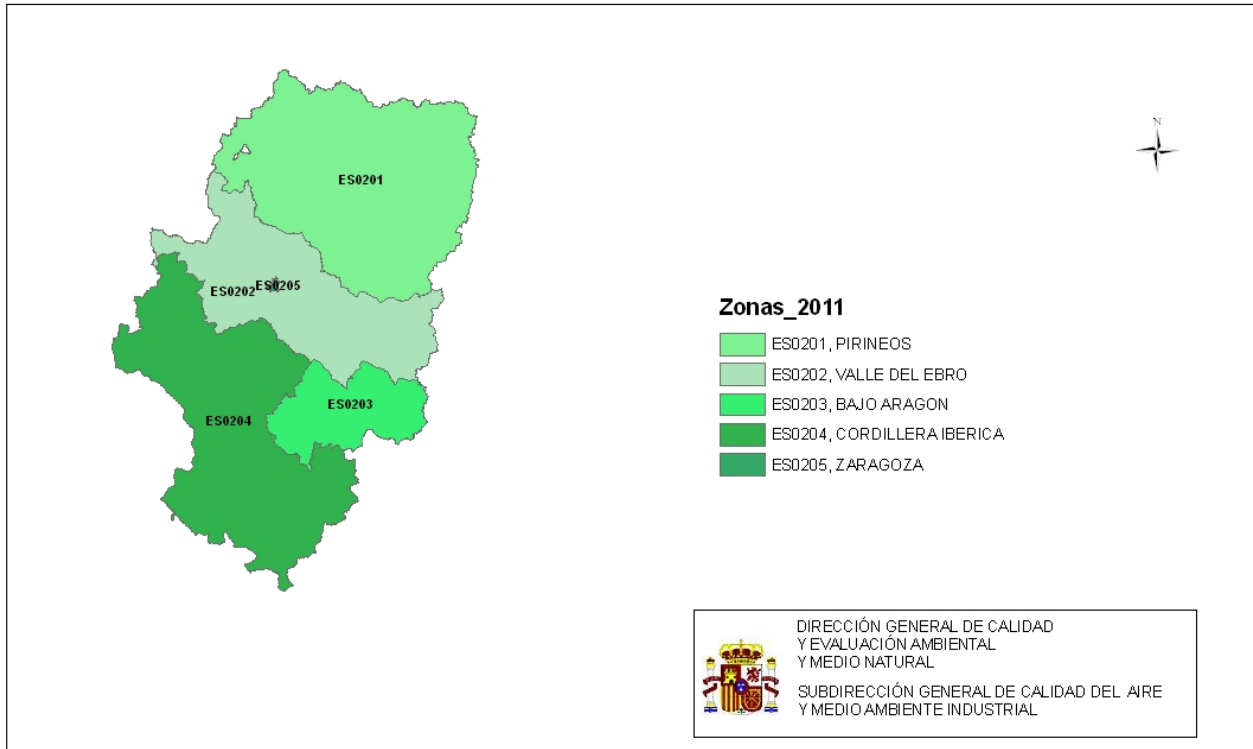
Zonas para la evaluación de SO₂; NO₂; PM₁₀; C₆H₆; CO; O₃; Pb; Benzo(a)Pireno y Metales



Código	Nombre de Zona	Contaminantes	Tipo	Área (Km ²)	Población (Habitantes)
ES0104	ZONA INDUSTRIAL DE BAHÍA DE ALGECIRAS	SO ₂ ;NO ₂ ;PM ₁₀ ;Pb;C ₆ H ₆ ;CO;O ₃ ;Metales	nonag	564,75	233.237
ES0108	ZONA INDUSTRIAL DE BAILÉN	SO ₂ ;NO ₂ ;PM ₁₀ ;Pb;C ₆ H ₆ ;CO;O ₃ ;Metales	nonag	117,81	18.763
ES0111	CÓRDOBA	SO ₂ ;NO ₂ ;PM ₁₀ ;Pb;C ₆ H ₆ ;CO;O ₃ ;Metales	ag	141,03	328.547
ES0116	ZONA INDUSTRIAL DE CARBONERAS	SO ₂ ;NO ₂ ;PM ₁₀ ;Pb;C ₆ H ₆ ;CO;O ₃ ;Metales	nonag	695,88	36.365
ES0118	GRANADA Y ÁREA METROPOLITANA	SO ₂ ;NO ₂ ;PM ₁₀ ;Pb;C ₆ H ₆ ;CO;O ₃ ;Metales	ag	559,32	477.521
ES0119	MÁLAGA Y COSTA DEL SOL	SO ₂ ;NO ₂ ;PM ₁₀ ;Pb;C ₆ H ₆ ;CO;O ₃ ;Metales	ag	1.239,06	1.182.359
ES0121	NUEVA ZONA INDUSTRIAL DE HUELVA	SO ₂ ;NO ₂ ;PM ₁₀ ;Pb;C ₆ H ₆ ;CO;O ₃ ;Metales	nonag	1.072,55	236.470
ES0122	NUEVA ZONA DE NÚCLEOS DE 50.000 A 250.000 HABITANTES	SO ₂ ;NO ₂ ;PM ₁₀ ;Pb;C ₆ H ₆ ;CO;O ₃ ;Metales	nonag	1.314,6	600.190
ES0123	NUEVA ZONAS RURALES	SO ₂ ;NO ₂ ;PM ₁₀ ;Pb;C ₆ H ₆ ;CO;O ₃ ;Metales	nonag	77.160,1	3.196.751
ES0124	NUEVA ZONA DE LA BAHÍA DE CÁDIZ	SO ₂ ;NO ₂ ;PM ₁₀ ;Pb;C ₆ H ₆ ;CO;O ₃ ;Metales	ag	1.887,45	753.339
ES0125	NUEVA ZONA SEVILLA Y ÁREA METROPOLITANA	SO ₂ ;NO ₂ ;PM ₁₀ ;Pb;C ₆ H ₆ ;CO;O ₃ ;Metales	ag	2.183,52	1.302.311
ES0127	NUEVA ZONA INDUSTRIAL DE PUENTE NUEVO	SO ₂ ;NO ₂ ;PM ₁₀ ;Pb;C ₆ H ₆ ;CO;O ₃ ;Metales	nonag	662,15	5.122



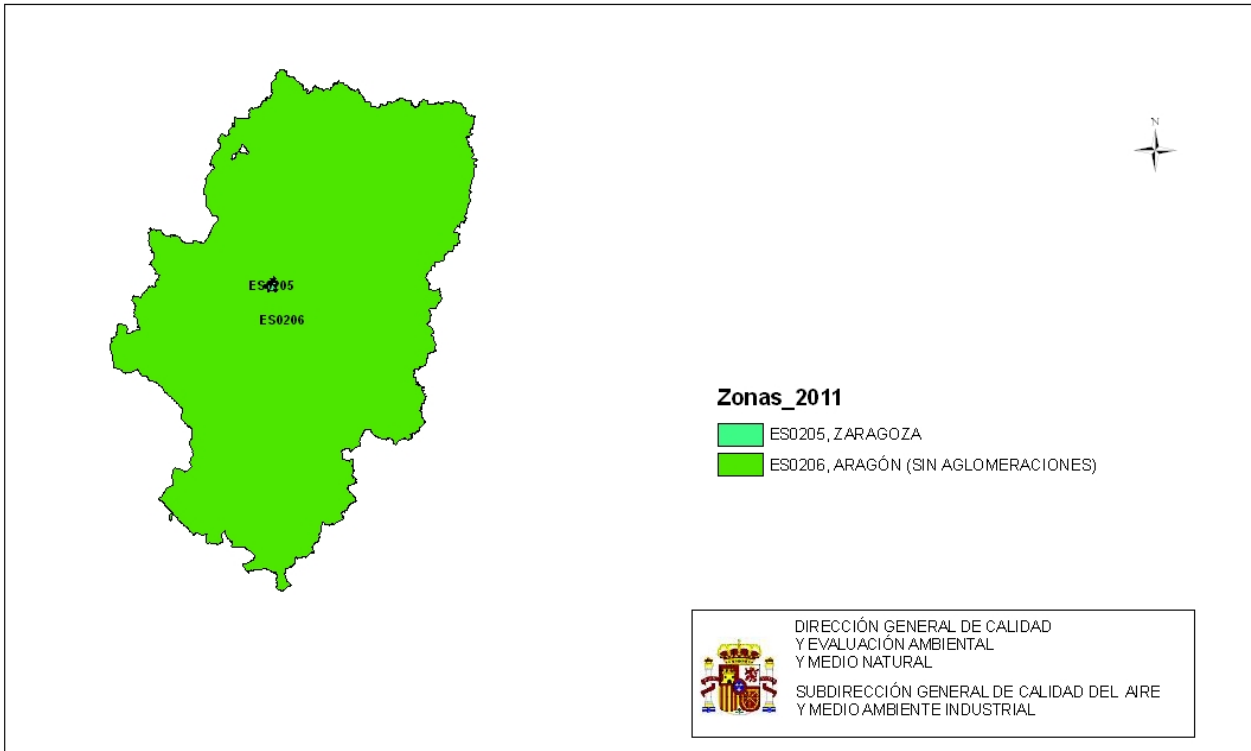
Zonas de calidad del aire en Aragón 2011



Zonas para la evaluación de SO₂; NO₂; PM₁₀; C₆H₆; CO; O₃



Zonas de calidad del aire en Aragón 2011

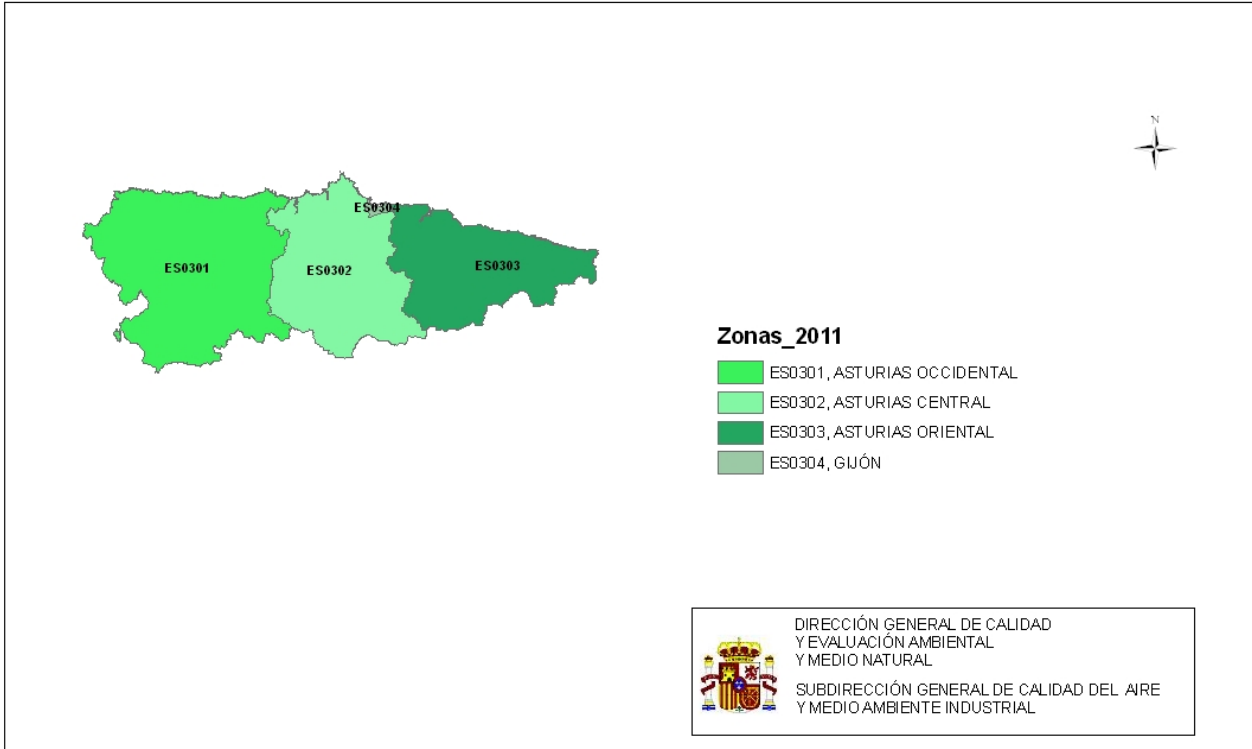


Zonas para la evaluación de Plomo, Benzo(a)Pireno y Metales

Código	Nombre de Zona	Contaminantes	Tipo	Área (Km ²)	Población (Habitantes)
ES0201	PIRINEOS	SO ₂ ;NO ₂ ;PM ₁₀ ;C ₆ H ₆ ;CO;O ₃	nonag	16.922	218.605
ES0202	VALLE DEL EBRO	SO ₂ ;NO ₂ ;PM ₁₀ ;C ₆ H ₆ ;CO;O ₃	nonag	10.507	221.184
ES0203	BAJO ARAGON	SO ₂ ;NO ₂ ;PM ₁₀ ;C ₆ H ₆ ;CO;O ₃	nonag	4.452	61.830
ES0204	CORDILLERA IBERICA	SO ₂ ;NO ₂ ;PM ₁₀ ;C ₆ H ₆ ;CO;O ₃	nonag	15.677	147.444
ES0205	ZARAGOZA	SO ₂ ;NO ₂ ;PM ₁₀ ;Pb;C ₆ H ₆ ;CO;O ₃ ;Metales	ag	45	701.887
ES0206	ARAGÓN (SIN AGLOMERACIONES)	Pb;Metales	nonag	47.558	649.063



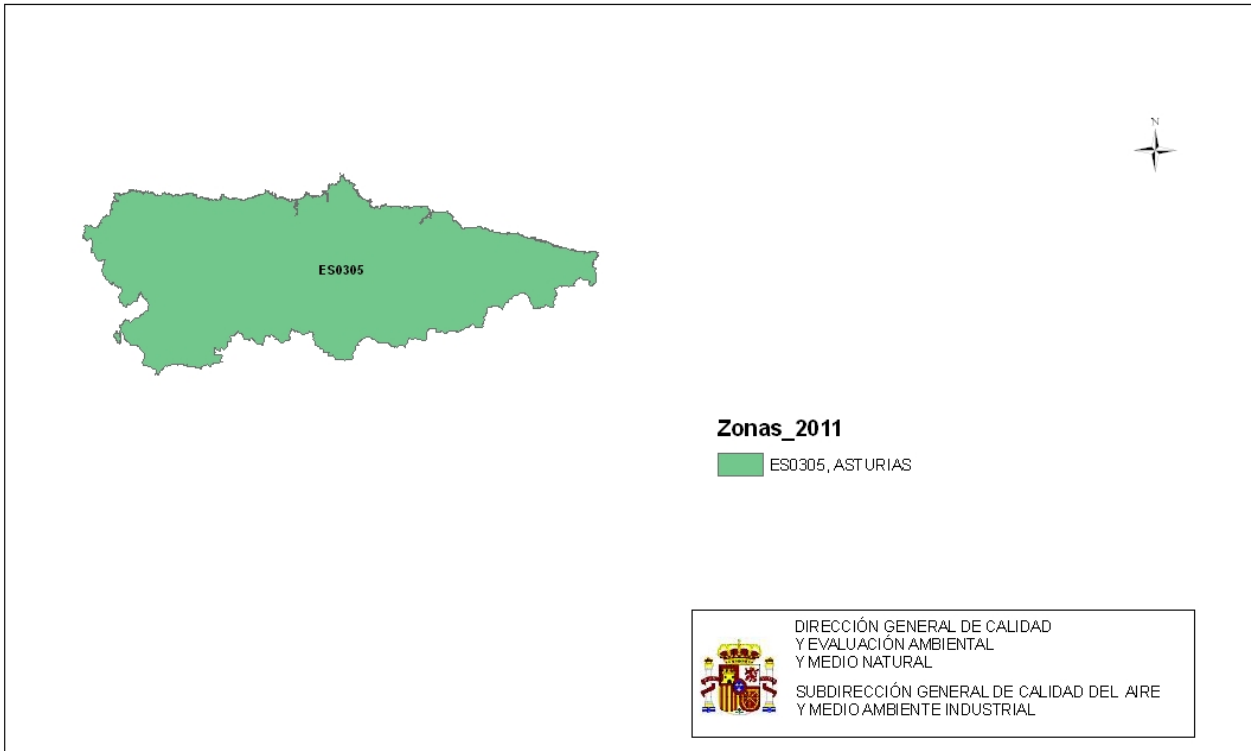
Zonas de calidad del aire en el Principado de Asturias 2011



Zonas para la evaluación de SO₂; NO₂; PM₁₀; C₆H₆; CO; O₃



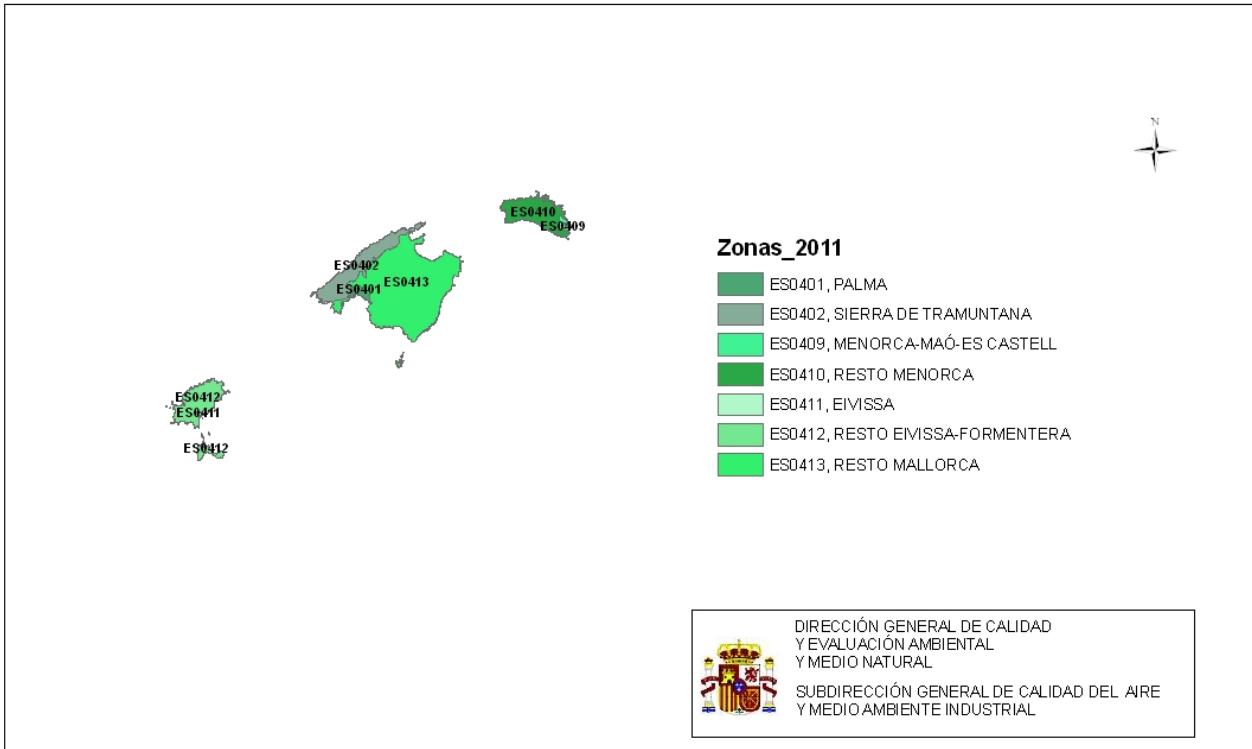
Zonas de calidad del aire en el Principado de Asturias 2011



Zonas para la evaluación de Plomo, Benzo(a)Pireno y Metales

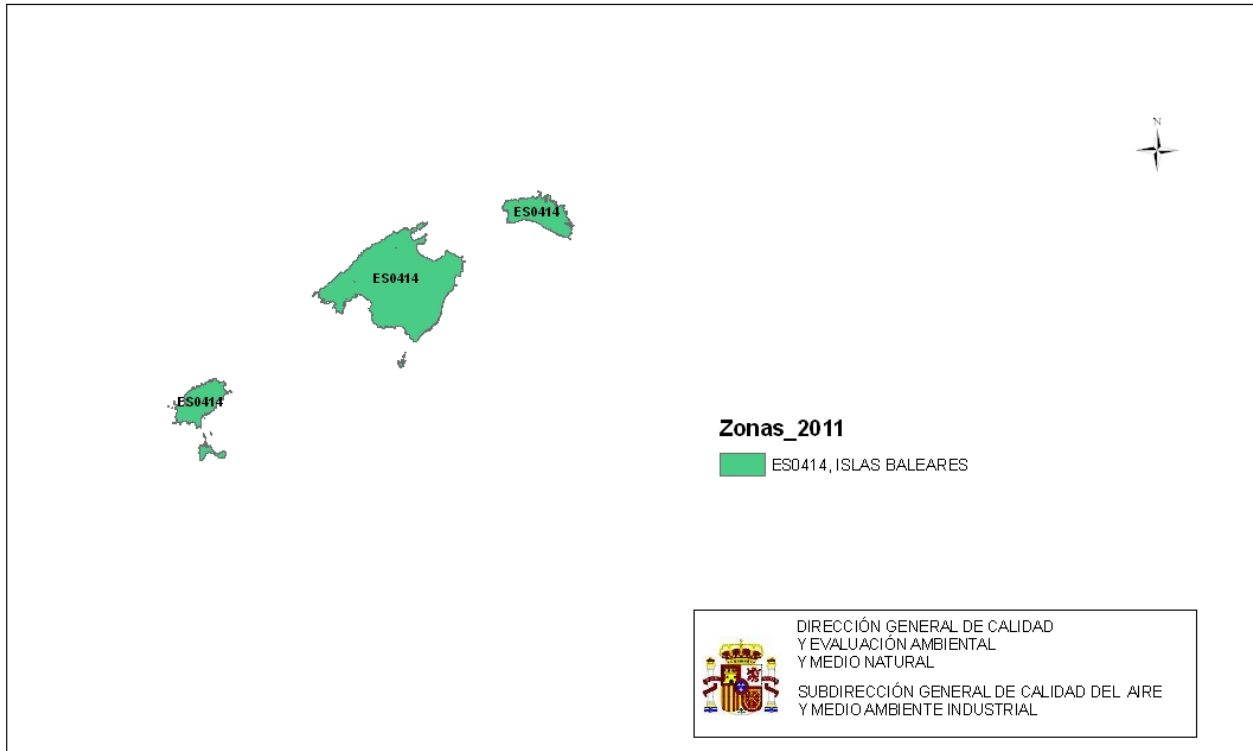
Código	Nombre de Zona	Contaminantes	Tipo	Área (Km ²)	Población (Habitantes)
ES0301	ASTURIAS OCCIDENTAL	SO ₂ ;NO ₂ ;PM ₁₀ ;C ₆ H ₆ ;CO;O ₃	nonag	4.607	90.156
ES0302	ASTURIAS CENTRAL	SO ₂ ;NO ₂ ;PM ₁₀ ;C ₆ H ₆ ;CO;O ₃	nonag	3.176	646.352
ES0303	ASTURIAS ORIENTAL	SO ₂ ;NO ₂ ;PM ₁₀ ;C ₆ H ₆ ;CO;O ₃	nonag	2.776	80.979
ES0304	GIJÓN	SO ₂ ;NO ₂ ;PM ₁₀ ;C ₆ H ₆ ;CO;O ₃	ag	44	264.000
ES0305	ASTURIAS	Pb;Metales	nonag	10.603	1.081.487

Zonas de calidad del aire en las Islas Baleares 2011



Zonas para la evaluación de SO₂; NO₂; PM₁₀; C₆H₆; CO; O₃ y Pb

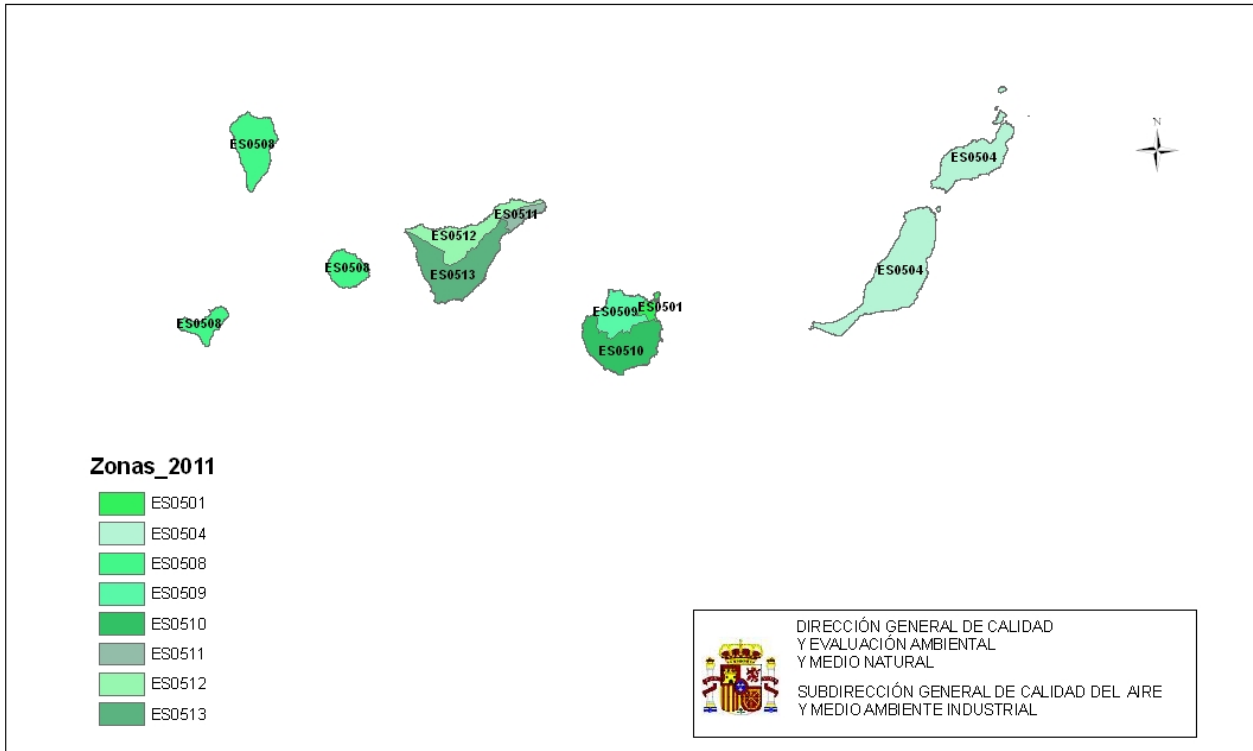
Zonas de calidad del aire en las Islas Baleares 2011



Zonas para la evaluación de Benzo(a)Pireno y Metales

Código	Nombre de Zona	Contaminantes	Tipo	Área (Km ²)	Población (Habitantes)
ES0401	PALMA	SO ₂ ;NO ₂ ;PM ₁₀ ;C ₆ H ₆ ;CO;O ₃	ag	74	391.101
ES0402	SIERRA DE TRAMUNTANA	SO ₂ ;NO ₂ ;PM ₁₀ ;C ₆ H ₆ ;CO;O ₃	noag	740	56.626
ES0409	MENORCA-MAÓ-ES CASTELL	SO ₂ ;NO ₂ ;PM ₁₀ ;C ₆ H ₆ ;CO;O ₃	noag	47	40.507
ES0410	RESTO MENORCA	SO ₂ ;NO ₂ ;PM ₁₀ ;C ₆ H ₆ ;CO;O ₃	noag	650	54368
ES0411	EIVISSA	SO ₂ ;NO ₂ ;PM ₁₀ ;C ₆ H ₆ ;CO;O ₃	noag	11	49.388
ES0412	RESTO EIVISSA-FORMENTERA	SO ₂ ;NO ₂ ;PM ₁₀ ;C ₆ H ₆ ;CO;O ₃	noag	643	95.437
ES0413	RESTO MALLORCA	SO ₂ ;NO ₂ ;PM ₁₀ ;C ₆ H ₆ ;CO;O ₃	noag	2.827	425.687
ES0414	ISLAS BALEARES	Metales	ag	4.992	1.113.114

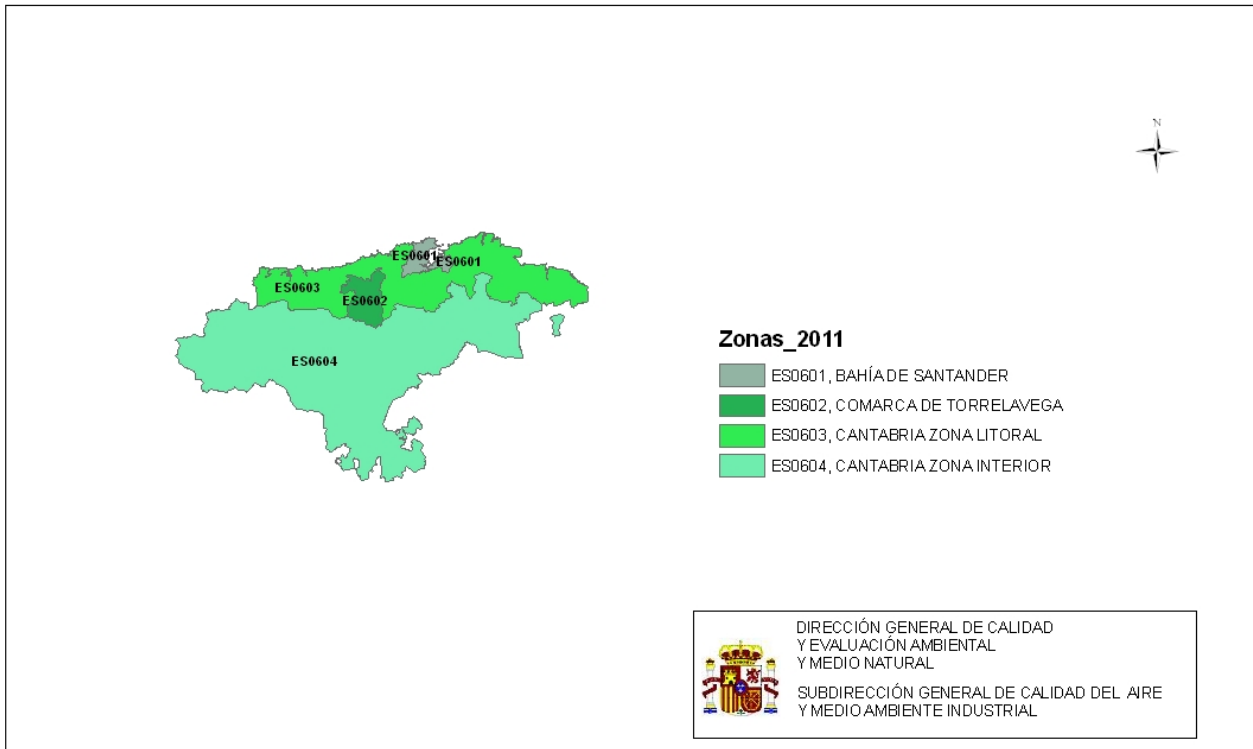
Zonas de calidad del aire en las Islas Canarias 2011



Zonas para la evaluación de SO₂; NO₂; PM₁₀; C₆H₆; CO; O₃; Pb; Benzo(a)Pireno y Metales

Código	Nombre de Zona	Contaminantes	Tipo	Área (Km ²)	Población (Habitantes)
ES0501	LAS PALMAS DE GRAN CANARIA	SO ₂ ;NO ₂ ;PM ₁₀ ;Pb;C ₆ H ₆ ;CO;O ₃ ;Metales	ag	100,55	383.343
ES0504	FUERTEVENTURA Y LANZAROTE	SO ₂ ;NO ₂ ;PM ₁₀ ;Pb;C ₆ H ₆ ;CO;O ₃ ;Metales	nonag	2.505,67	246.589
ES0508	LA PALMA, LA GOMERA Y EL HIERRO	SO ₂ ;NO ₂ ;PM ₁₀ ;Pb;C ₆ H ₆ ;CO;O ₃ ;Metales	nonag	1.346,49	121.234
ES0509	NORTE DE GRAN CANARIA	SO ₂ ;NO ₂ ;PM ₁₀ ;Pb;C ₆ H ₆ ;CO;O ₃ ;Metales	nonag	509,84	144.100
ES0510	SUR DE GRAN CANARIA	SO ₂ ;NO ₂ ;PM ₁₀ ;Pb;C ₆ H ₆ ;CO;O ₃ ;Metales	ag	949,72	322.948
ES0511	STA. CRUZ DE TENERIFE-S. CRISTOBAL DE LA LAGUNA	SO ₂ ;NO ₂ ;PM ₁₀ ;Pb;C ₆ H ₆ ;CO;O ₃ ;Metales	ag	173,1	347.052
ES0512	NORTE DE TENERIFE	SO ₂ ;NO ₂ ;PM ₁₀ ;Pb;C ₆ H ₆ ;CO;O ₃ ;Metales	ag	746,77	269.670
ES0513	SUR DE TENERIFE	SO ₂ ;NO ₂ ;PM ₁₀ ;Pb;C ₆ H ₆ ;CO;O ₃ ;Metales	ag	1.124,77	291.833

Zonas de calidad del aire en Cantabria 2011

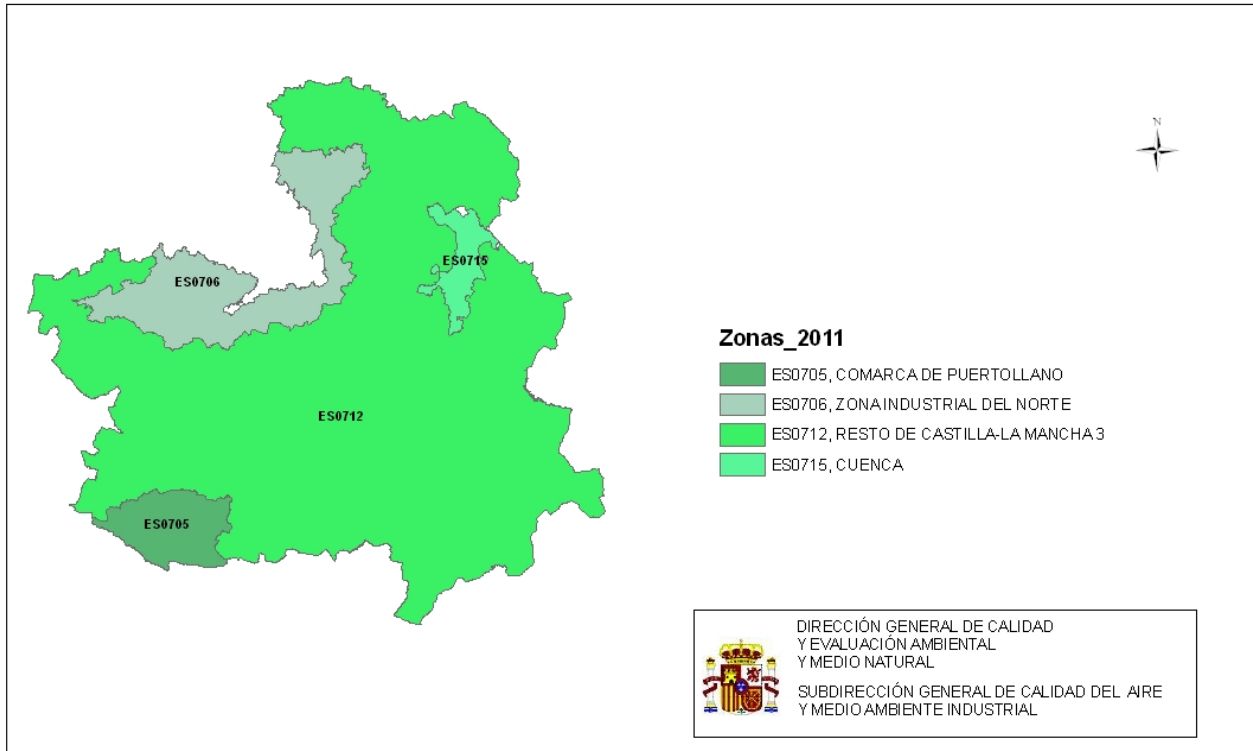


Zonas para la evaluación de SO₂; NO₂; PM₁₀; C₆H₆; CO; O₃; Pb; Benzo(a)Pireno y Metales

Código	Nombre de Zona	Contaminantes	Tipo	Área (Km ²)	Población (Habitantes)
ES0601	BAHÍA DE SANTANDER	SO ₂ ;NO ₂ ;PM ₁₀ ;Pb;C ₆ H ₆ ;CO;O ₃ ;Metales	ag	106,54	234.432
ES0602	COMARCA DE TORRELAVEGA	SO ₂ ;NO ₂ ;PM ₁₀ ;Pb;C ₆ H ₆ ;CO;O ₃ ;Metales	nonag	186,26	88.487
ES0603	CANTABRIA ZONA LITORAL	SO ₂ ;NO ₂ ;PM ₁₀ ;Pb;C ₆ H ₆ ;CO;O ₃ ;Metales	nonag	1.462,4	212.596
ES0604	CANTABRIA ZONA INTERIOR	SO ₂ ;NO ₂ ;PM ₁₀ ;Pb;C ₆ H ₆ ;CO;O ₃ ;Metales	nonag	3.497,39	57.606



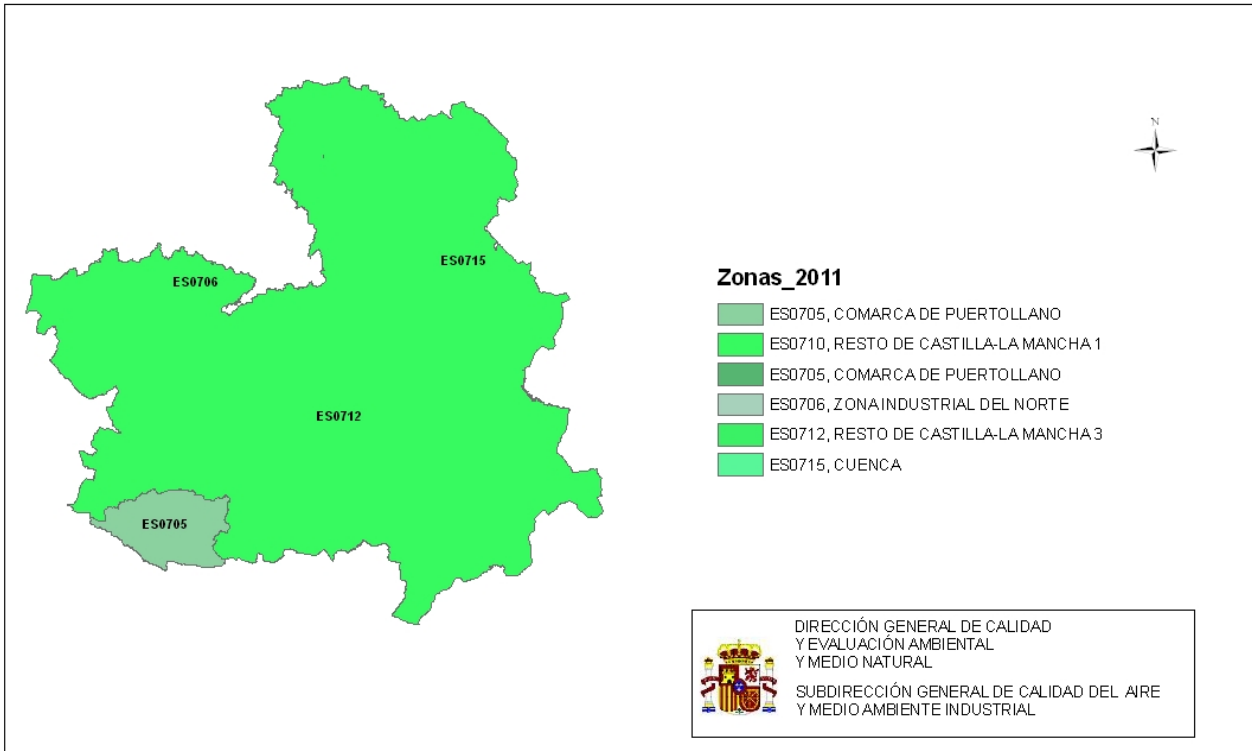
Zonas de calidad del aire en Castilla la Mancha 2011



Zonas para la evaluación de NO₂



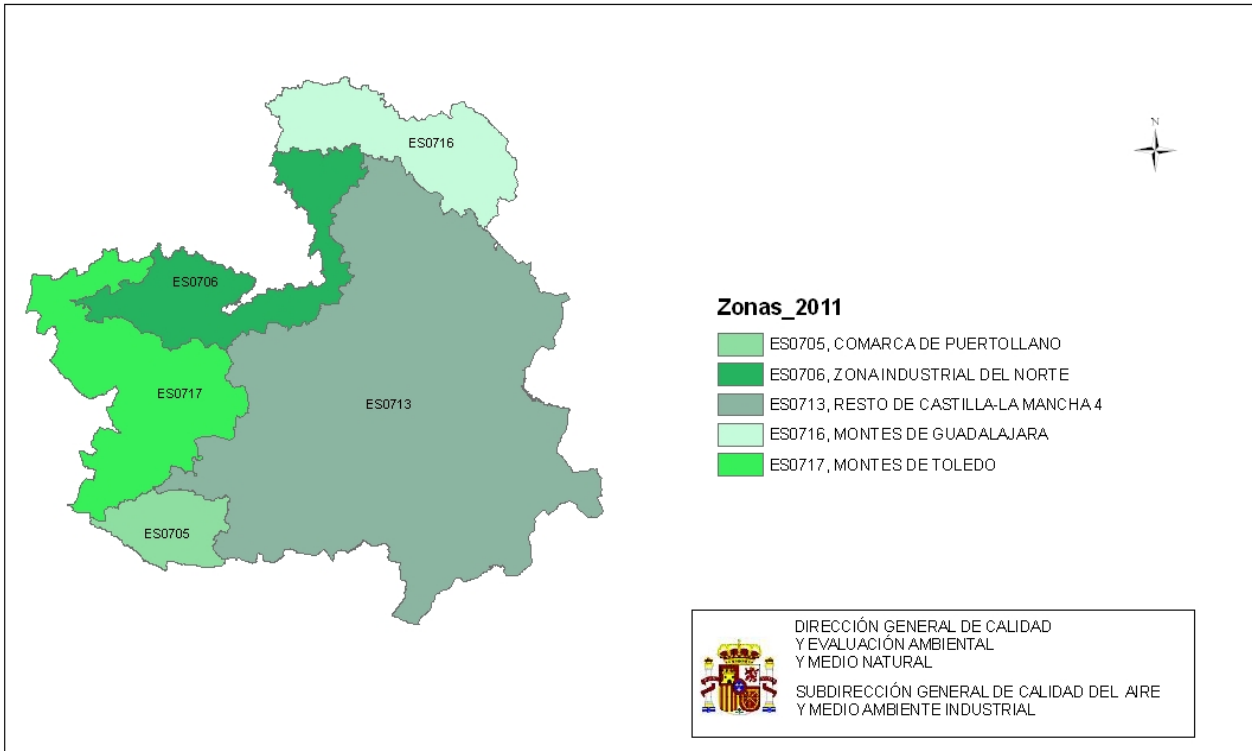
Zonas de calidad del aire en Castilla la Mancha 2011



Zonas para la evaluación de SO₂; C₆H₆; Benzo(a)Pireno y Metales



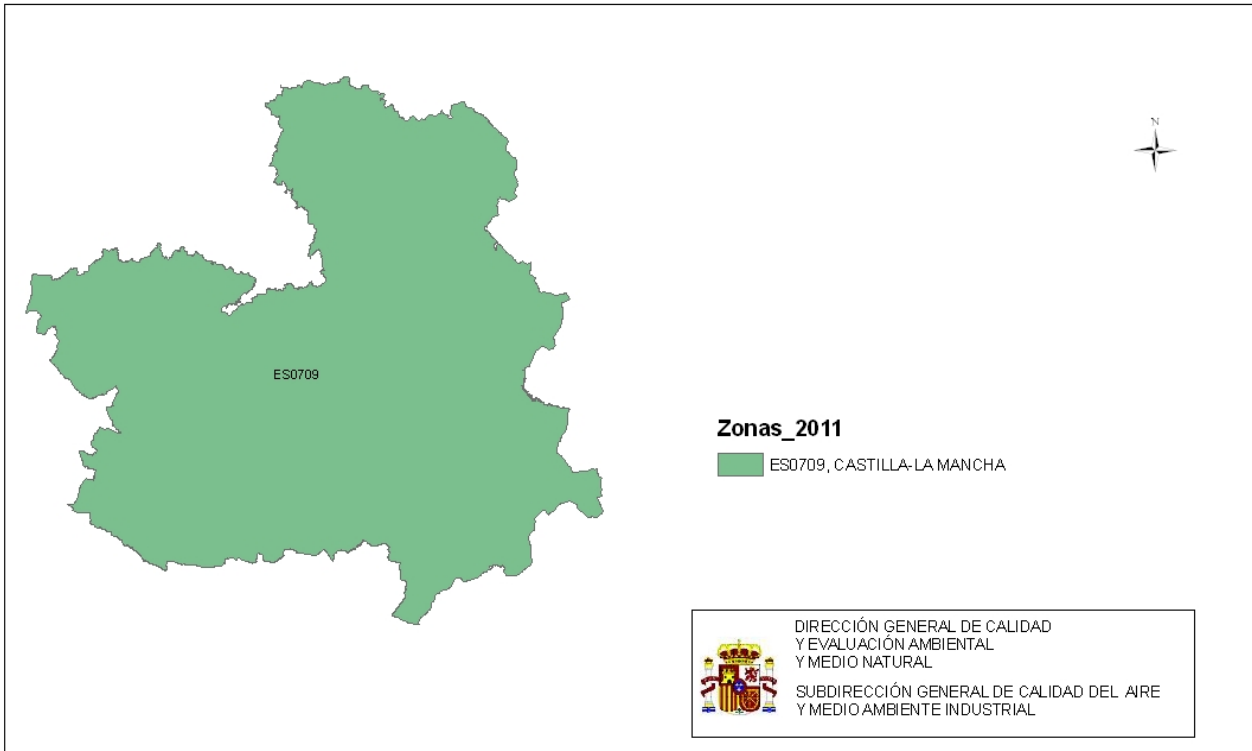
Zonas de calidad del aire en Castilla la Mancha 2011



Zonas para la evaluación de PM10



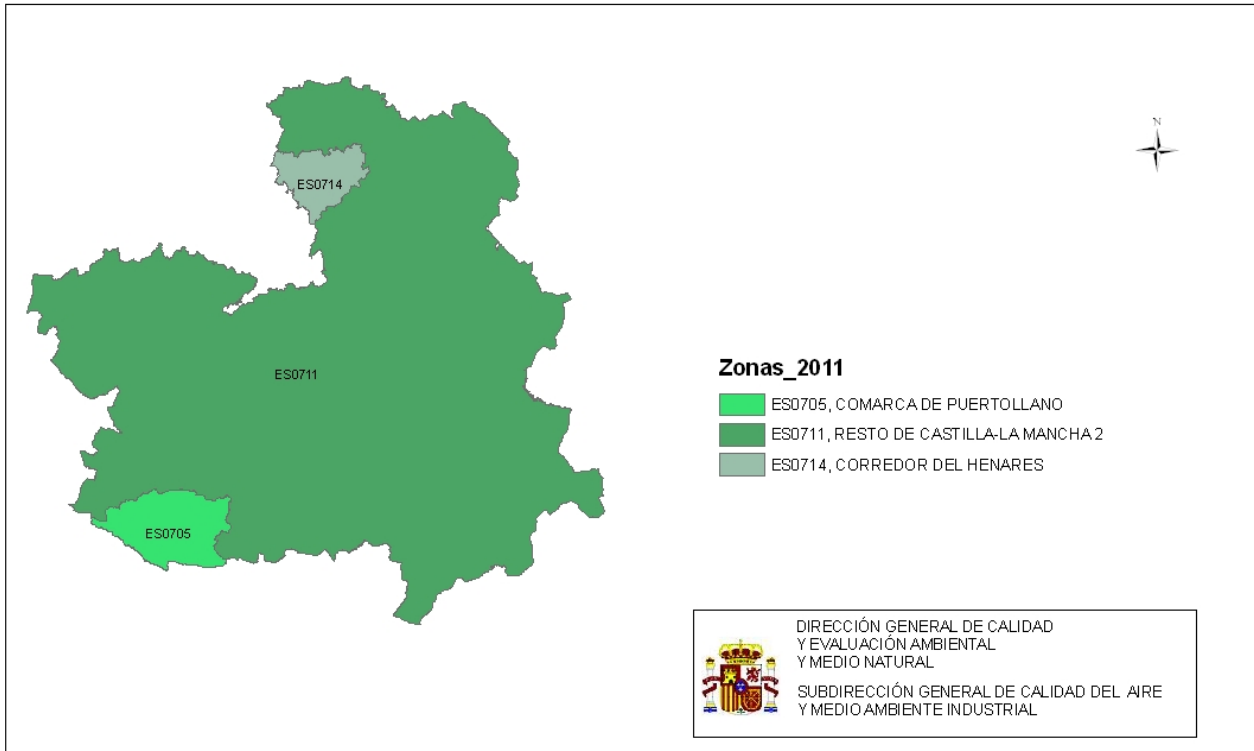
Zonas de calidad del aire en Castilla la Mancha 2011



Zonas para la evaluación de CO y Plomo



Zonas de calidad del aire en Castilla la Mancha 2011

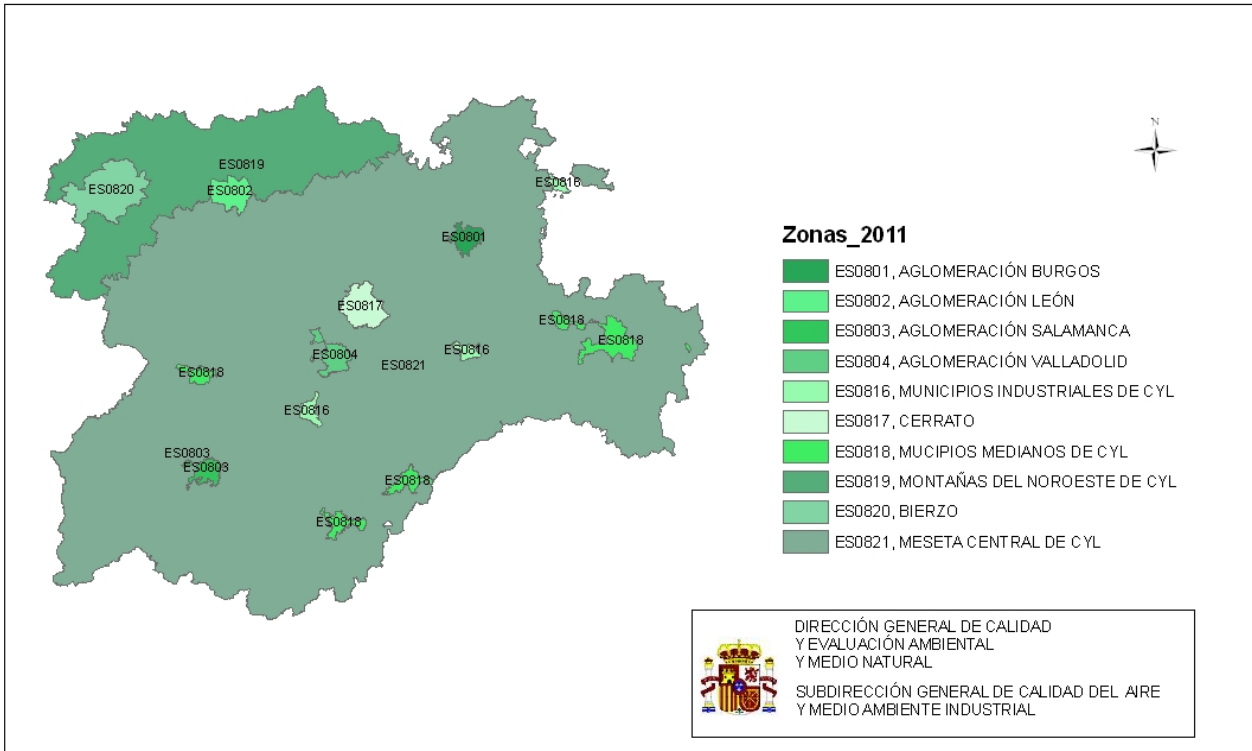


Zonas para la evaluación de O3



Código	Nombre de Zona	Contaminantes	Tipo	Área (Km²)	Población (Habitantes)
ES0705	COMARCA DE PUERTOLLANO	SO ₂ ;NO ₂ ;PM ₁₀ ;C ₆ H ₆ ;O ₃ ;Metales	nonag	3.304,3	71.687
ES0706	ZONA INDUSTRIAL DEL NORTE	NO ₂ ;PM ₁₀	nonag	8.836	692.179
ES0709	CASTILLA-LA MANCHA	Pb;CO	nonag	79.412,3	2.047.980
ES0710	RESTO DE CASTILLA-LA MANCHA 1	SO ₂ ;C ₆ H ₆ ;Metales	nonag	76.108	1.976.293
ES0711	RESTO DE CASTILLA-LA MANCHA 2	O ₃	nonag	74.177	1.789.199
ES0712	RESTO DE CASTILLA-LA MANCHA 3	NO ₂	nonag	65.520	1.225.382
ES0713	RESTO DE CASTILLA-LA MANCHA 4	PM ₁₀	nonag	47.494	1.132.331
ES0714	CORREDOR DEL HENARES	O ₃	nonag	1.931	187.094
ES0715	CUENCA	NO ₂	nonag	1.752	58.732
ES0716	MONTES DE GUADALAJARA	PM ₁₀	nonag	7.792	26.833
ES0717	MONTES DE TOLEDO	PM ₁₀	nonag	11.986	124.950

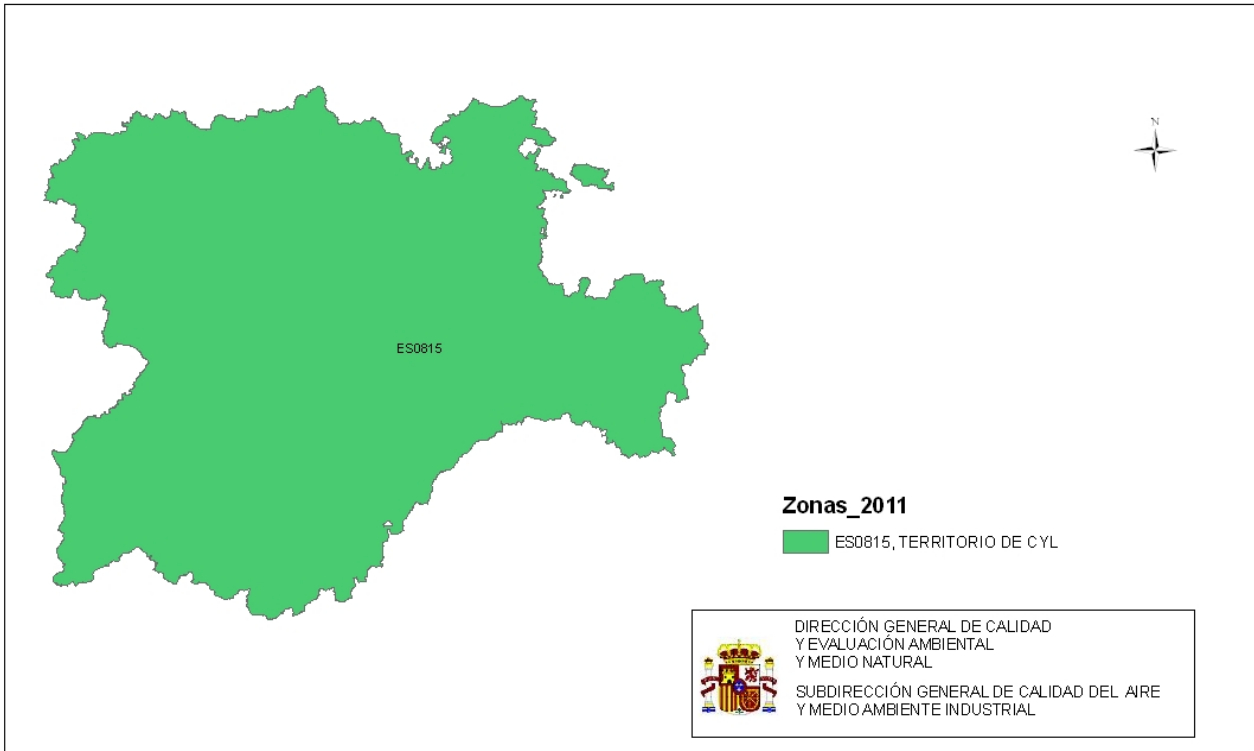
Zonas de calidad del aire en Castilla León 2011



Zonas para la evaluación de SO₂; NO₂; PM₁₀; C₆H₆; CO

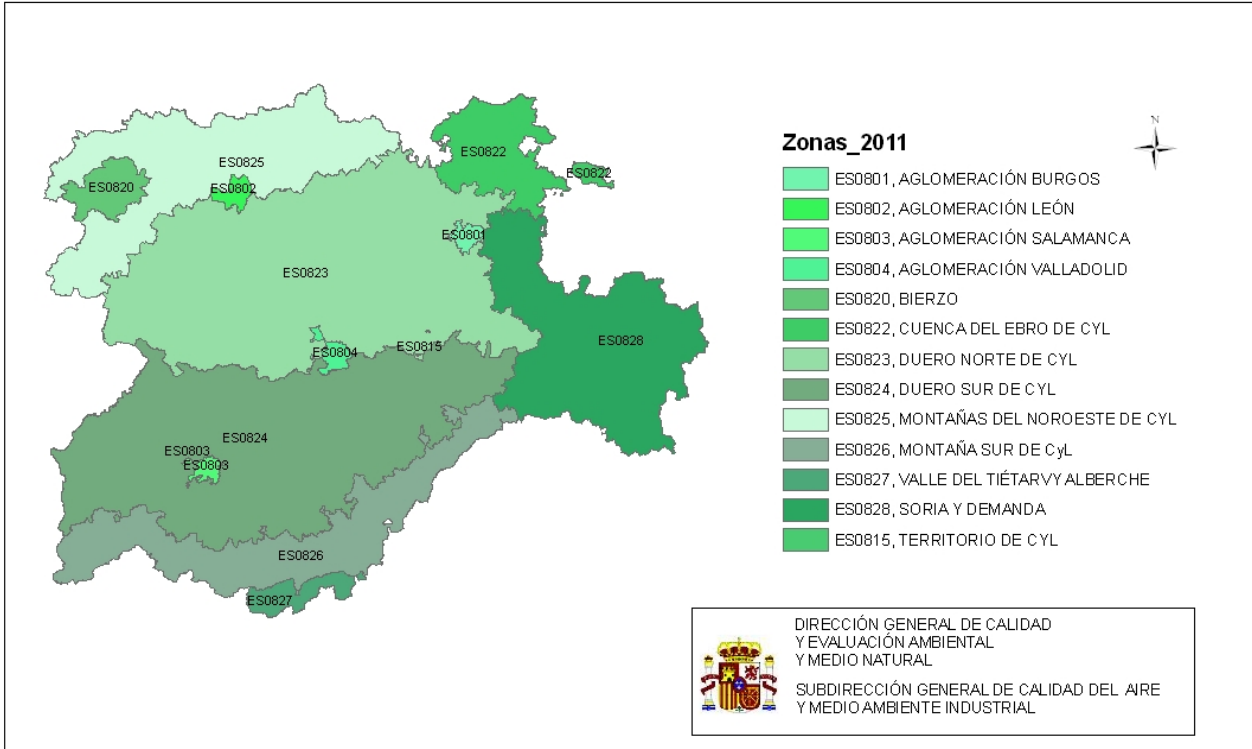


Zonas de calidad del aire en Castilla León 2011



Zonas para la evaluación de Pb; Benzo(a)Pireno y Metales

Zonas de calidad del aire en Castilla León 2011



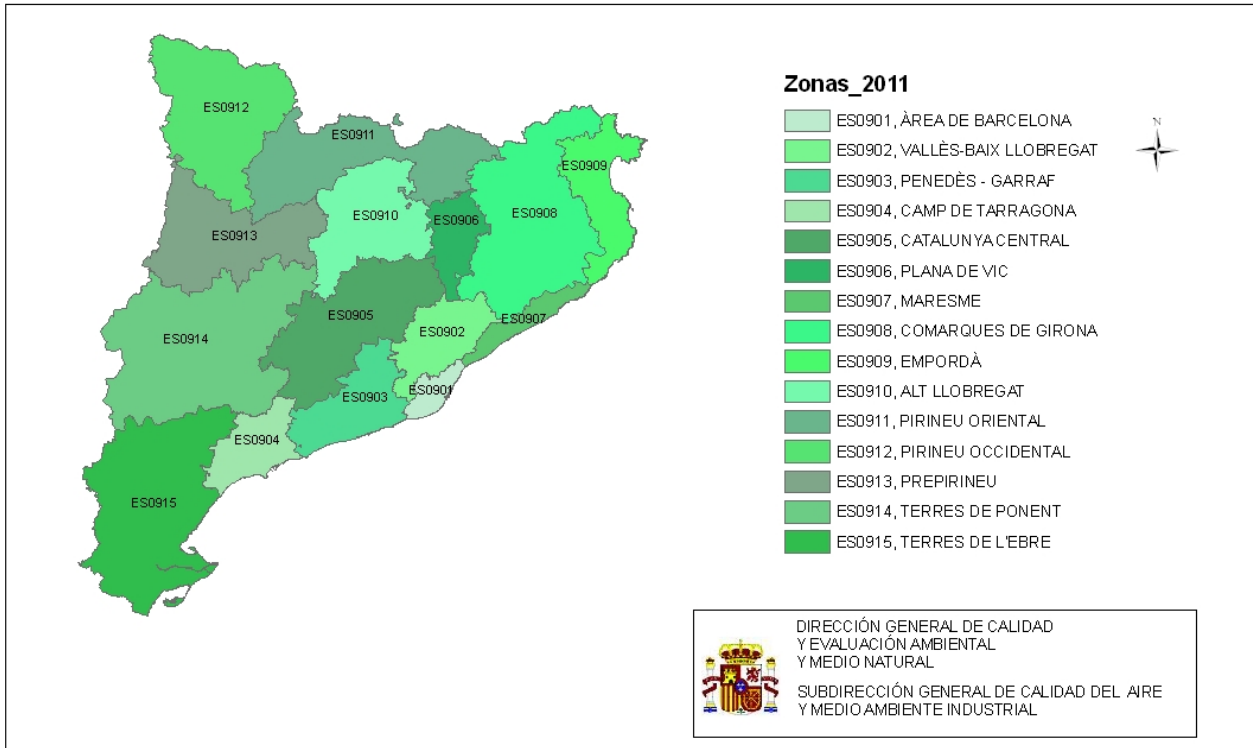
Zonas para la evaluación de O₃



Código	Nombre de Zona	Contaminantes	Tipo	Área (Km ²)	Población (Habitantes)
ES0801	AGLOMERACIÓN BURGOS	SO2;NO2;PM10;C6H6;CO;O3	ag	280,5	188.183
ES0802	AGLOMERACIÓN LEÓN	SO2;NO2;PM10;C6H6;CO;O3	ag	468,4	201.607
ES0803	AGLOMERACIÓN SALAMANCA	SO2;NO2;PM10;C6H6;CO;O3	ag	260,1	195.780
ES0804	AGLOMERACIÓN VALLADOLID	SO2;NO2;PM10;C6H6;CO;O3	ag	358,3	371.978
ES0815	TERRITORIO DE CYL	Pb;Metales	noag	94.223	2.559.515
ES0816	MUNICIPIOS INDUSTRIALES DE CYL	SO2;NO2;PM10;C6H6;CO	noag	381,5	93.824
ES0817	CERRATO	SO2;NO2;PM10;C6H6;CO	noag	622,3	103.999
ES0818	MUCIPIOS MEDIANOS DE CYL	SO2;NO2;PM10;C6H6;CO	noag	1.317,2	235.424
ES0819	MONTAÑAS DEL NOROESTE DE CYL	SO2;NO2;PM10;C6H6;CO	noag	11.831,9	120.075
ES0820	BIERZO	SO2;NO2;PM10;C6H6;CO;O3	noag	1.461,8	117.276
ES0821	MESETA CENTRAL DE CYL	SO2;NO2;PM10;C6H6;CO	noag	77.241	931.369
ES0822	CUENCA DEL EBRO DE CYL	O3	noag	4.353	79.654
ES0823	DUERO NORTE DE CYL	O3	noag	27.260	403.334
ES0824	DUERO SUR DE CYL	O3	noag	24.693	471.772
ES0825	MONTAÑA NORTE DE CYL	O3	noag	11.835	120.726
ES0826	MONTAÑA SUR DE CYL	O3	noag	9.552	261.172
ES0827	VALLE DEL TIÉTARVY ALBERCHE	O3	noag	1.079	33.676
ES0828	SORIA Y DEMANDA	O3	noag	12.621,9	114.357



Zonas de calidad del aire en Cataluña 2011

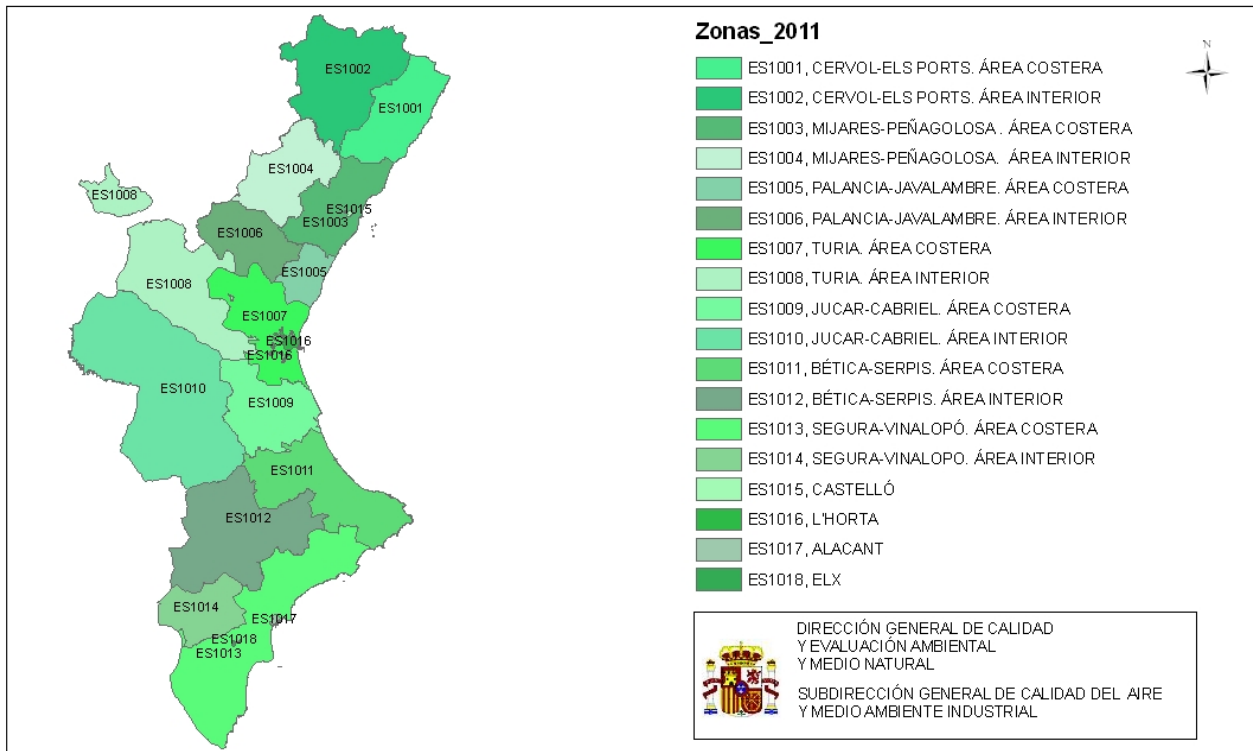


Zonas para la evaluación de SO₂; NO₂; PM₁₀; C₆H₆; CO; O₃; Pb; Benzo(a)Pireno y Metales



Código	Nombre de Zona	Contaminantes	Tipo	Área (Km²)	Población (Habitantes)
ES0901	ÀREA DE BARCELONA	SO2;NO2;PM10;Pb;C6H6;CO;O3;Metales	ag	343,4	2.856.997
ES0902	VALLÈS-BAIX LLOBREGAT	SO2;NO2;PM10;Pb;C6H6;CO;O3;Metales	ag	1.180,08	1.396.696
ES0903	PENEDÈS - GARRAF	SO2;NO2;PM10;Pb;C6H6;CO;O3;Metales	nonag	1.412,83	463.831
ES0904	CAMP DE TARRAGONA	SO2;NO2;PM10;Pb;C6H6;CO;O3;Metales	nonag	1.004,08	437.535
ES0905	CATALUNYA CENTRAL	SO2;NO2;PM10;Pb;C6H6;CO;O3;Metales	nonag	2.762,97	289.550
ES0906	PLANA DE VIC	SO2;NO2;PM10;Pb;C6H6;CO;O3;Metales	nonag	801,07	146.414
ES0907	MARESME	SO2;NO2;PM10;Pb;C6H6;CO;O3;Metales	nonag	511,5	520.930
ES0908	COMARQUES DE GIRONA	SO2;NO2;PM10;Pb;C6H6;CO;O3;Metales	nonag	3.682,66	405.963
ES0909	EMPORDÀ	SO2;NO2;PM10;Pb;C6H6;CO;O3;Metales	nonag	1.349,32	262.332
ES0910	ALT LLOBREGAT	SO2;NO2;PM10;Pb;C6H6;CO;O3;Metales	nonag	2.094,83	65.753
ES0911	PIRINEU ORIENTAL	SO2;NO2;PM10;Pb;C6H6;CO;O3;Metales	nonag	2.791,98	64.603
ES0912	PIRINEU OCCIDENTAL	SO2;NO2;PM10;Pb;C6H6;CO;O3;Metales	nonag	3.003,19	26.902
ES0913	PREPIRINEU	SO2;NO2;PM10;Pb;C6H6;CO;O3;Metales	nonag	2.468,31	23.568
ES0914	TERRES DE PONENT	SO2;NO2;PM10;Pb;C6H6;CO;O3;Metales	nonag	4.708,4	369.925
ES0915	TERRES DE L'EBRE	SO2;NO2;PM10;Pb;C6H6;CO;O3;Metales	nonag	4.000,68	208.619

Zonas de calidad del aire en la Comunidad Valenciana 2011



Zonas para la evaluación de SO₂; NO₂; PM₁₀; C₆H₆; CO; O₃; Pb; Benzo(a)Pireno y Metales

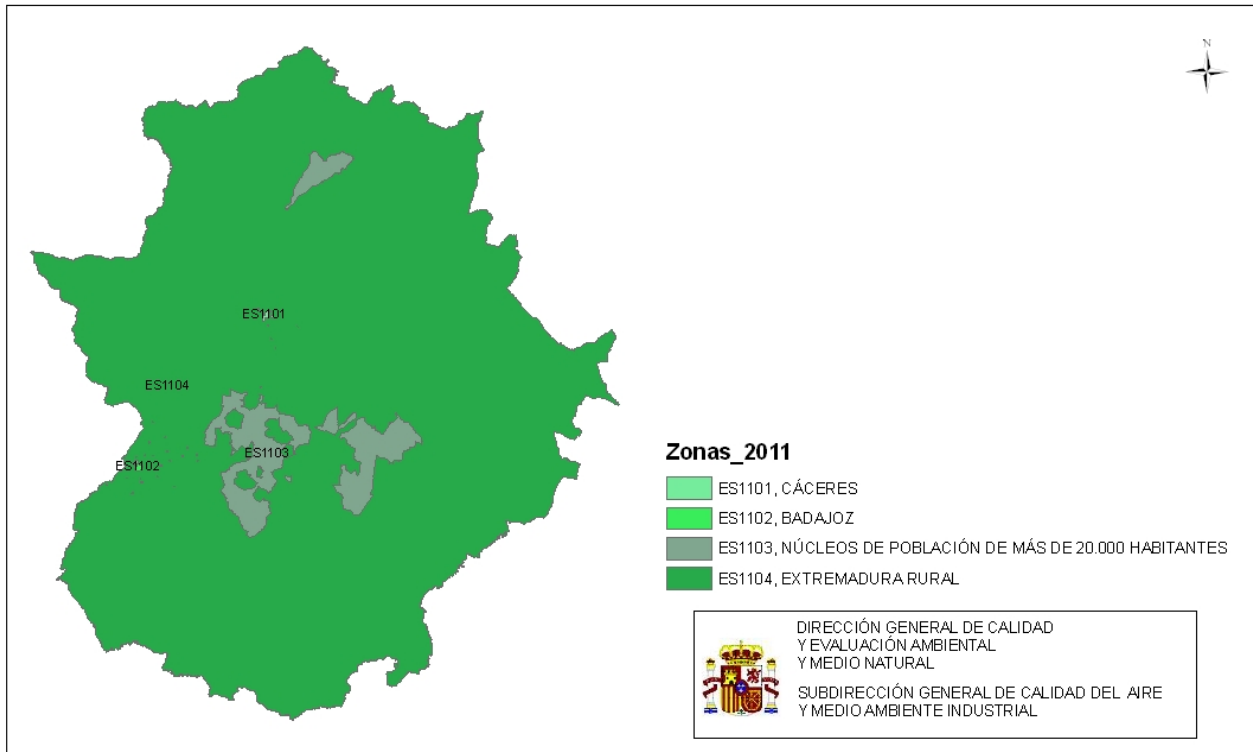


Código	Nombre de Zona	Contaminantes	Tipo	Área (Km ²)	Población (Habitantes)
ES1001	CERVOL-ELS PORTS. ÁREA COSTERA	SO2;NO2;PM10;Pb;C6H6;CO;O3;Metales	nonag	1.213	93.368
ES1002	CERVOL-ELS PORTS. ÁREA INTERIOR	SO2;NO2;PM10;Pb;C6H6;CO;O3;Metales	nonag	1.964	16.235
ES1003	MIJARES-PEÑAGOLOSA . ÁREA COSTERA	SO2;NO2;PM10;Pb;C6H6;CO;O3;Metales	nonag	1.006	239.747
ES1004	MIJARES-PEÑAGOLOSA. ÁREA INTERIOR	SO2;NO2;PM10;Pb;C6H6;CO;O3;Metales	nonag	1.221	10.299
ES1005	PALANCIA-JAVALAMBRE. ÁREA COSTERA	SO2;NO2;PM10;Pb;C6H6;CO;O3;Metales	nonag	436	140.240
ES1006	PALANCIA-JAVALAMBRE. ÁREA INTERIOR	SO2;NO2;PM10;Pb;C6H6;CO;O3;Metales	nonag	966	25.794
ES1007	TURIA. ÁREA COSTERA	SO2;NO2;PM10;Pb;C6H6;CO;O3;Metales	nonag	1.087	326.323
ES1008	TURIA. ÁREA INTERIOR	SO2;NO2;PM10;Pb;C6H6;CO;O3;Metales	nonag	2.152	48.981
ES1009	JUCAR-CABRIEL. ÁREA COSTERA	SO2;NO2;PM10;Pb;C6H6;CO;O3;Metales	nonag	1.250	301.242
ES1010	JUCAR-CABRIEL. ÁREA INTERIOR	SO2;NO2;PM10;Pb;C6H6;CO;O3;Metales	nonag	3.950	84.440
ES1011	BÉTICA-SERPIS. ÁREA COSTERA	SO2;NO2;PM10;Pb;C6H6;CO;O3;Metales	nonag	1.777	486.825
ES1012	BÉTICA-SERPIS. ÁREA INTERIOR	SO2;NO2;PM10;Pb;C6H6;CO;O3;Metales	nonag	2.228	254.492
ES1013	SEGURA-VINALOPÓ. ÁREA COSTERA	SO2;NO2;PM10;Pb;C6H6;CO;O3;Metales	nonag	2.177	799.778
ES1014	SEGURA-VINALOPO. ÁREA INTERIOR	SO2;NO2;PM10;Pb;C6H6;CO;O3;Metales	nonag	798	173.333
ES1015	CASTELLÓ	SO2;NO2;PM10;Pb;C6H6;CO;O3;Metales	ag	6,9	180.114



Código	Nombre de Zona	Contaminantes	Tipo	Área (Km²)	Población (Habitantes)
ES1016	L'HORTA	SO ₂ ;NO ₂ ;PM ₁₀ ;Pb;C ₆ H ₆ ;CO;O ₃ ;Metales	ag	59	1.371.296
ES1017	ALACANT	SO ₂ ;NO ₂ ;PM ₁₀ ;Pb;C ₆ H ₆ ;CO;O ₃ ;Metales	ag	12,3	334.329
ES1018	ELX	SO ₂ ;NO ₂ ;PM ₁₀ ;Pb;C ₆ H ₆ ;CO;O ₃ ;Metales	ag	6	230.354

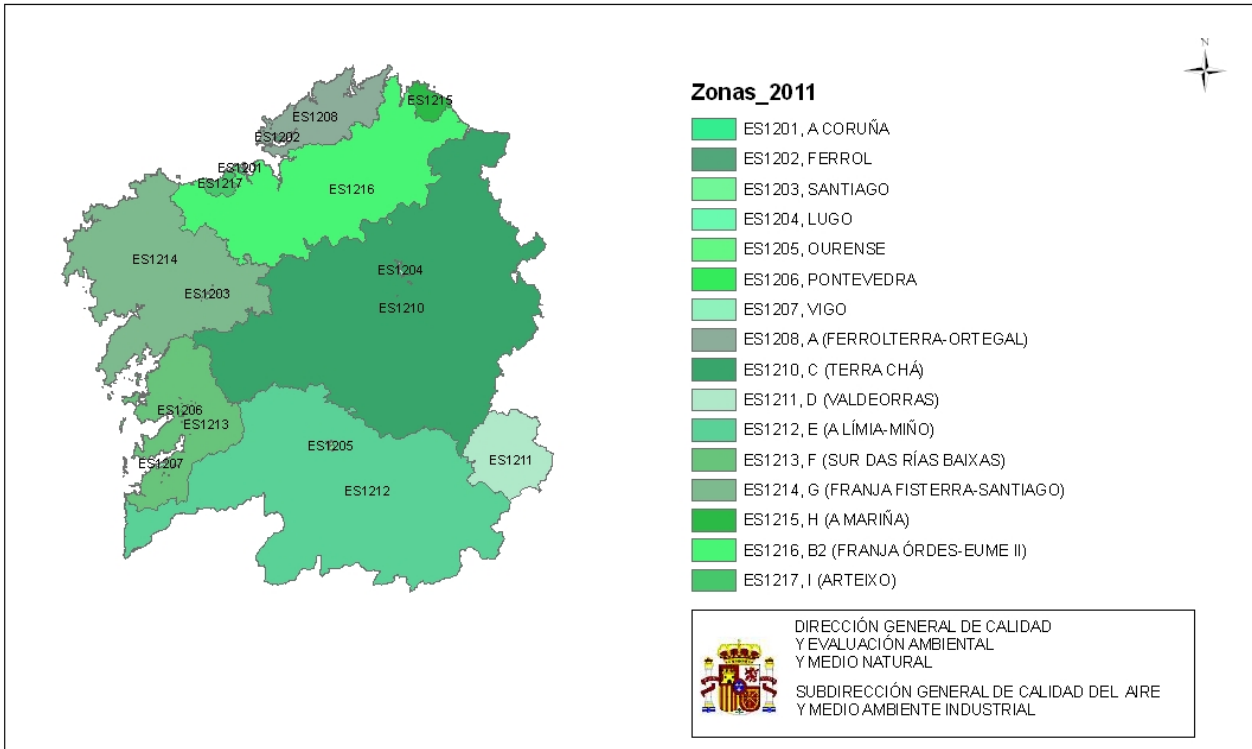
Zonas de calidad del aire en Extremadura 2011



Zonas para la evaluación de SO₂; NO₂; PM₁₀; C₆H₆; CO; O₃; Pb; Benzo(a)Pireno y Metales

Código	Nombre de Zona	Contaminantes	Tipo	Área (Km ²)	Población (Habitantes)
ES1101	CÁCERES	SO ₂ ;NO ₂ ;PM ₁₀ ;Pb;C ₆ H ₆ ;CO;O ₃ ;Metales	ag	9	94.179
ES1102	BADAJOZ	SO ₂ ;NO ₂ ;PM ₁₀ ;Pb;C ₆ H ₆ ;CO;O ₃ ;Metales	ag	14	150.376
ES1103	NÚCLEOS DE POBLACIÓN DE MÁS DE 20.000 HABITANTES	SO ₂ ;NO ₂ ;PM ₁₀ ;Pb;C ₆ H ₆ ;CO;O ₃ ;Metales	nonag	1.967	194.887
ES1104	EXTREMADURA RURAL	SO ₂ ;NO ₂ ;PM ₁₀ ;Pb;C ₆ H ₆ ;CO;O ₃ ;Metales	nonag	39.689	667.778

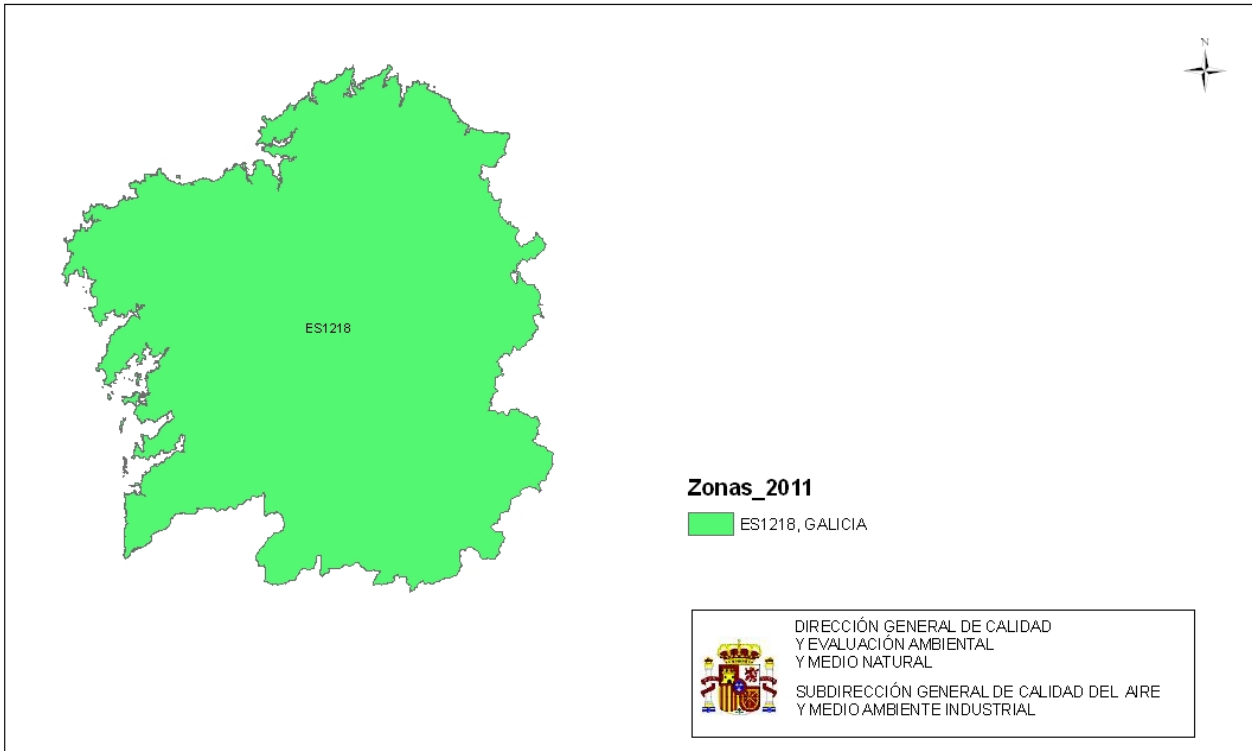
Zonas de calidad del aire en Galicia 2011



Zonas para la evaluación de SO₂; NO₂; PM₁₀; C₆H₆; CO; O₃



Zonas de calidad del aire en Galicia 2011



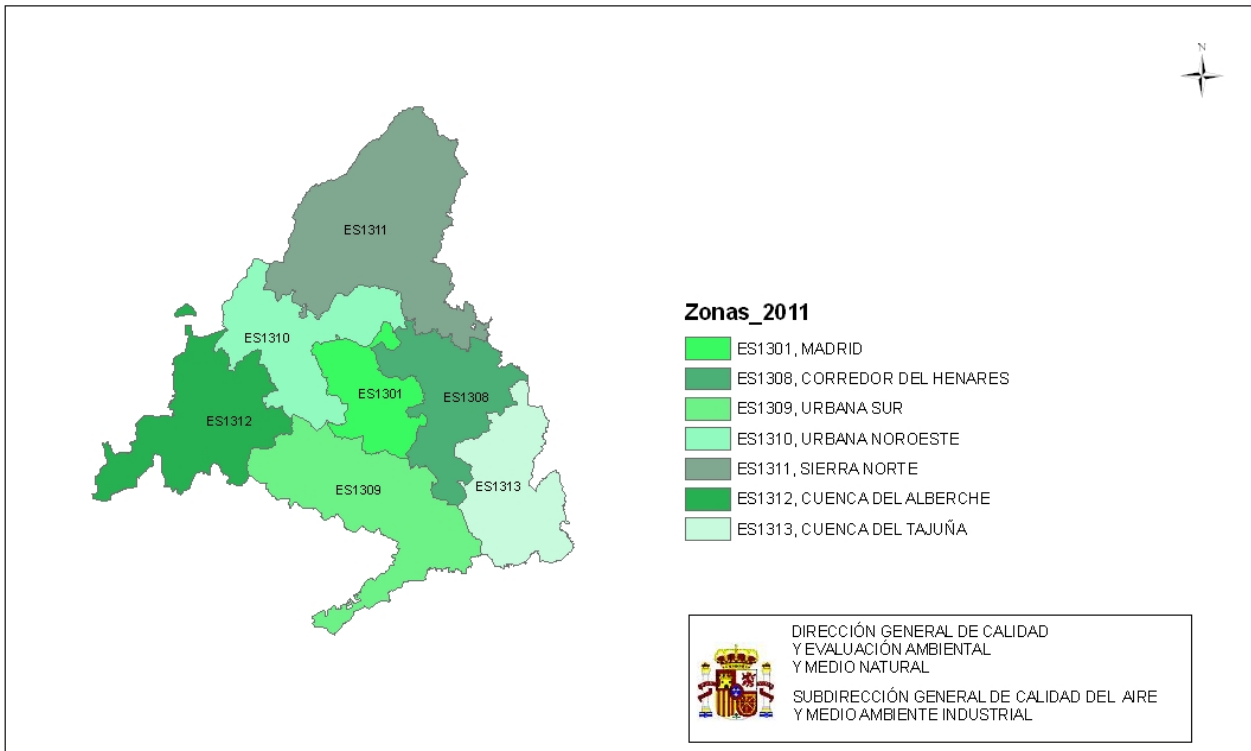
Zonas para la evaluación de Pb; Benzo(a)Pireno y Metales



Código	Nombre de Zona	Contaminantes	Tipo	Área (Km ²)	Población (Habitantes)
ES1201	A CORUÑA	SO2;NO2;PM10;C6H6;CO;O3	ag	37,83	246.047
ES1202	FERROL	SO2;NO2;PM10;C6H6;CO;O3	ag	81,9	73.638
ES1203	SANTIAGO	SO2;NO2;PM10;C6H6;CO;O3	ag	220	94.824
ES1204	LUGO	SO2;NO2;PM10;C6H6;CO;O3	ag	332	97.635
ES1205	OURENSE	SO2;NO2;PM10;C6H6;CO;O3	ag	85,2	108.673
ES1206	PONTEVEDRA	SO2;NO2;PM10;C6H6;CO;O3	ag	117	81.981
ES1207	VIGO	SO2;NO2;PM10;C6H6;CO;O3	ag	109,6	297.124
ES1208	A (FERROLTERRA- ORTEGAL)	SO2;NO2;PM10;C6H6;CO;O3	nonag	999	107.081
ES1210	C (TERRA CHÁ)	SO2;NO2;PM10;C6H6;CO;O3	nonag	10.023	274.446
ES1211	D (VALDEORRAS)	SO2;NO2;PM10;C6H6;CO;O3	nonag	840	28.217
ES1212	E (A LÍMIA-MIÑO)	SO2;NO2;PM10;C6H6;CO;O3	nonag	7.458	305.721
ES1213	F (SUR DAS RÍAS BAIXAS)	SO2;NO2;PM10;C6H6;CO;O3	nonag	1.829	382.921
ES1214	G (FRANJA FISTERRA- SANTIAGO)	SO2;NO2;PM10;C6H6;CO;O3	nonag	3.880	307.613
ES1215	H (A MARIÑA)	SO2;NO2;PM10;C6H6;CO;O3	nonag	172	17.631
ES1216	B2 (FRANJA ÓRDES-EUME II)	SO2;NO2;PM10;C6H6;CO;O3	nonag	4.173	326.014
ES1217	I (ARTEIXO)	SO2;NO2;PM10;C6H6;CO;O3	nonag	94	30.255
ES1218	GALICIA	Pb;Metales	nonag	30.451,53	2.779.821

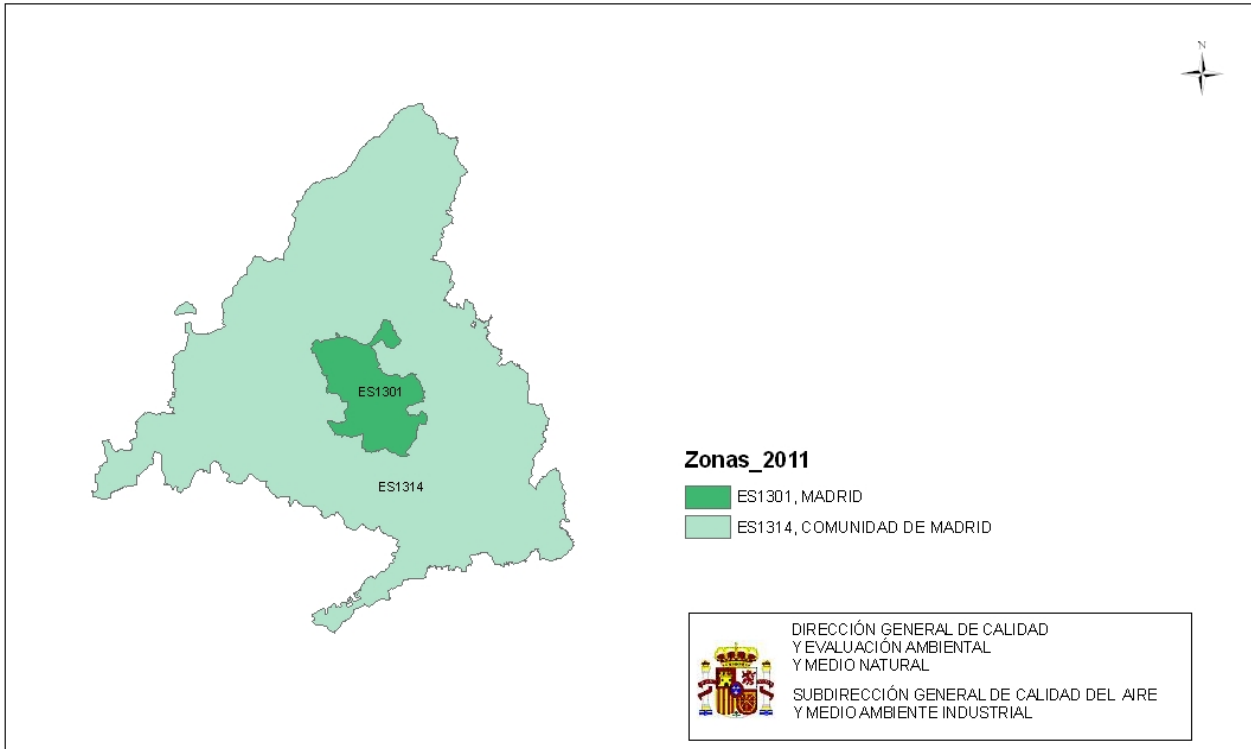


Zonas de calidad del aire en la Comunidad de Madrid 2011



Zonas para la evaluación de SO₂; NO₂; PM₁₀; C₆H₆; CO; O₃

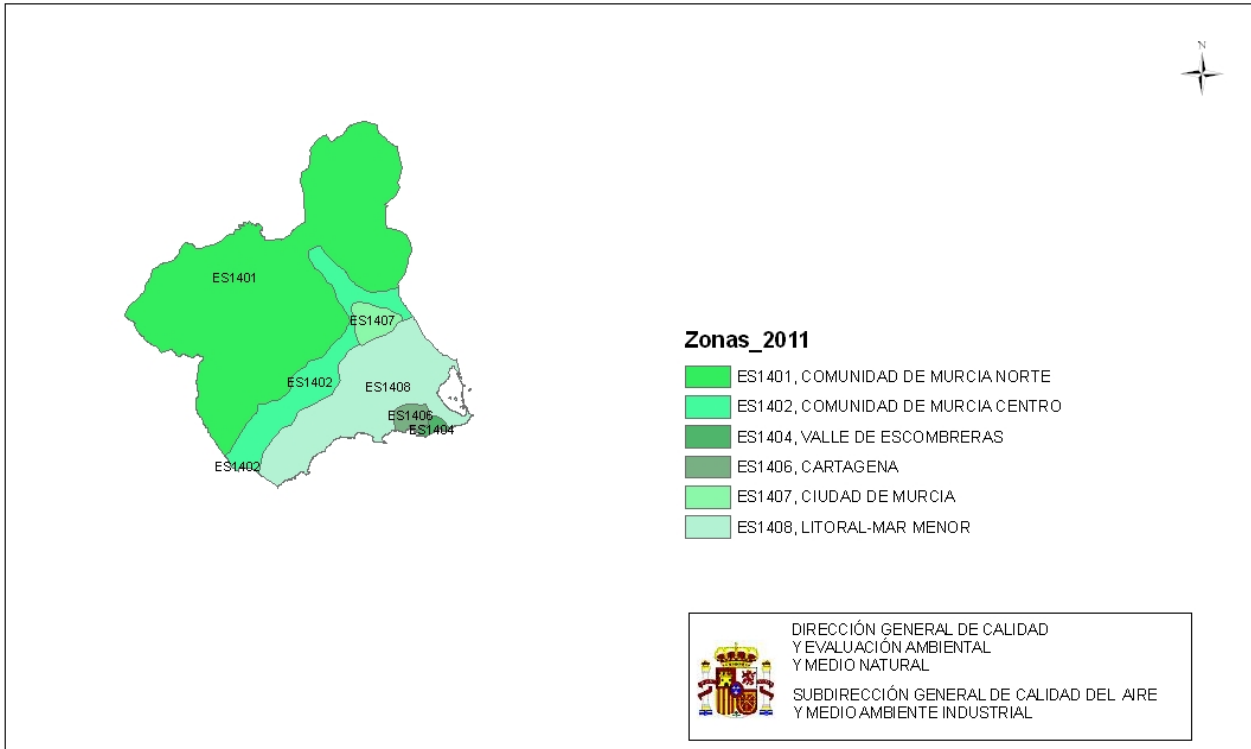
Zonas de calidad del aire en la Comunidad de Madrid 2011



Zonas para la evaluación de Pb; Benzo(a)Pireno y Metales

Código	Nombre de Zona	Contaminantes	Tipo	Área (Km ²)	Población (Habitantes)
ES1301	MADRID	SO ₂ ;NO ₂ ;PM ₁₀ ;Pb;C ₆ H ₆ ;CO;O ₃ ;Metales	ag	604	3.237.937
ES1308	CORREDOR DEL HENARES	SO ₂ ;NO ₂ ;PM ₁₀ ;C ₆ H ₆ ;CO;O ₃	ag	9.15	925.926
ES1309	URBANA SUR	SO ₂ ;NO ₂ ;PM ₁₀ ;C ₆ H ₆ ;CO;O ₃	ag	1.414	1.418.988
ES1310	URBANA NOROESTE	SO ₂ ;NO ₂ ;PM ₁₀ ;C ₆ H ₆ ;CO;O ₃	ag	1.012	645.949
ES1311	SIERRA NORTE	SO ₂ ;NO ₂ ;PM ₁₀ ;C ₆ H ₆ ;CO;O ₃	nonag	1.952	106.863
ES1312	CUENCA DEL ALBERCHE	SO ₂ ;NO ₂ ;PM ₁₀ ;C ₆ H ₆ ;CO;O ₃	nonag	1.182	81.433
ES1313	CUENCA DEL TAJUÑA	SO ₂ ;NO ₂ ;PM ₁₀ ;C ₆ H ₆ ;CO;O ₃	nonag	941	45.483
ES1314	COMUNIDAD DE MADRID	Pb;Metales	ag	7.416	3.224.642

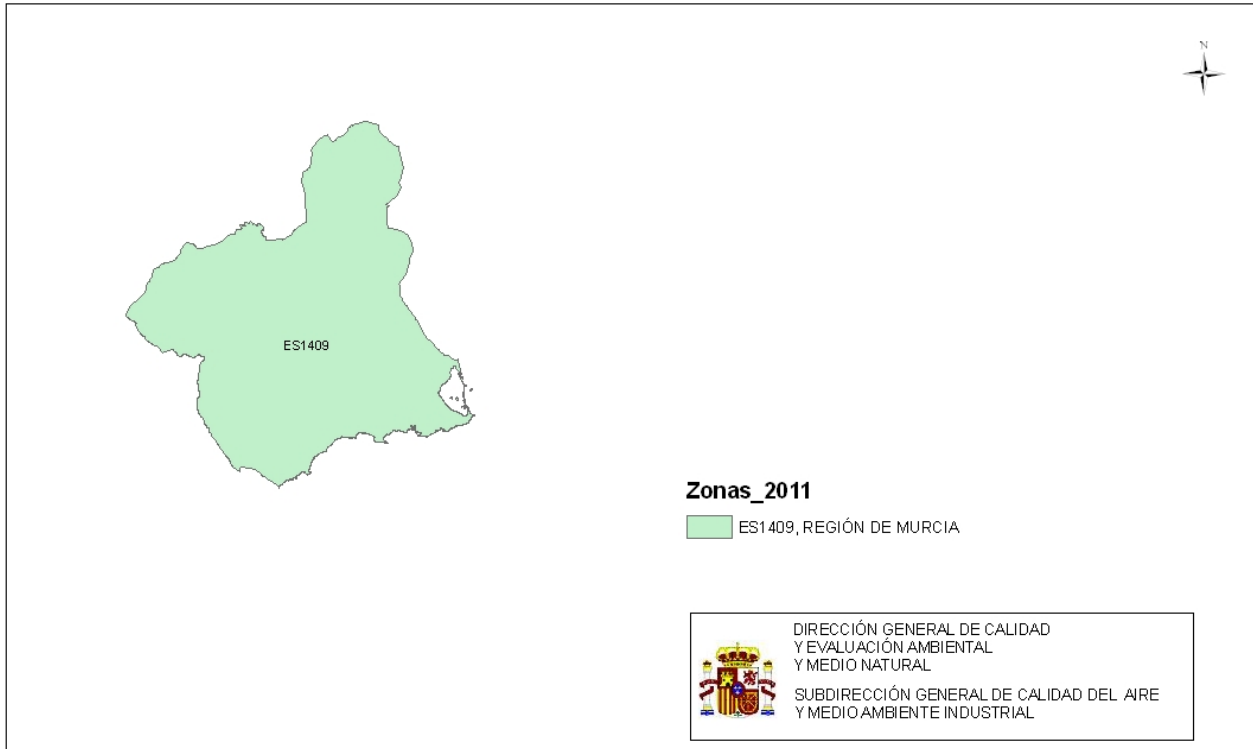
Zonas de calidad del aire en la Región de Murcia 2011



Zonas para la evaluación de SO₂; NO₂; PM₁₀; C₆H₆; CO; O₃



Zonas de calidad del aire en la Región de Murcia 2011

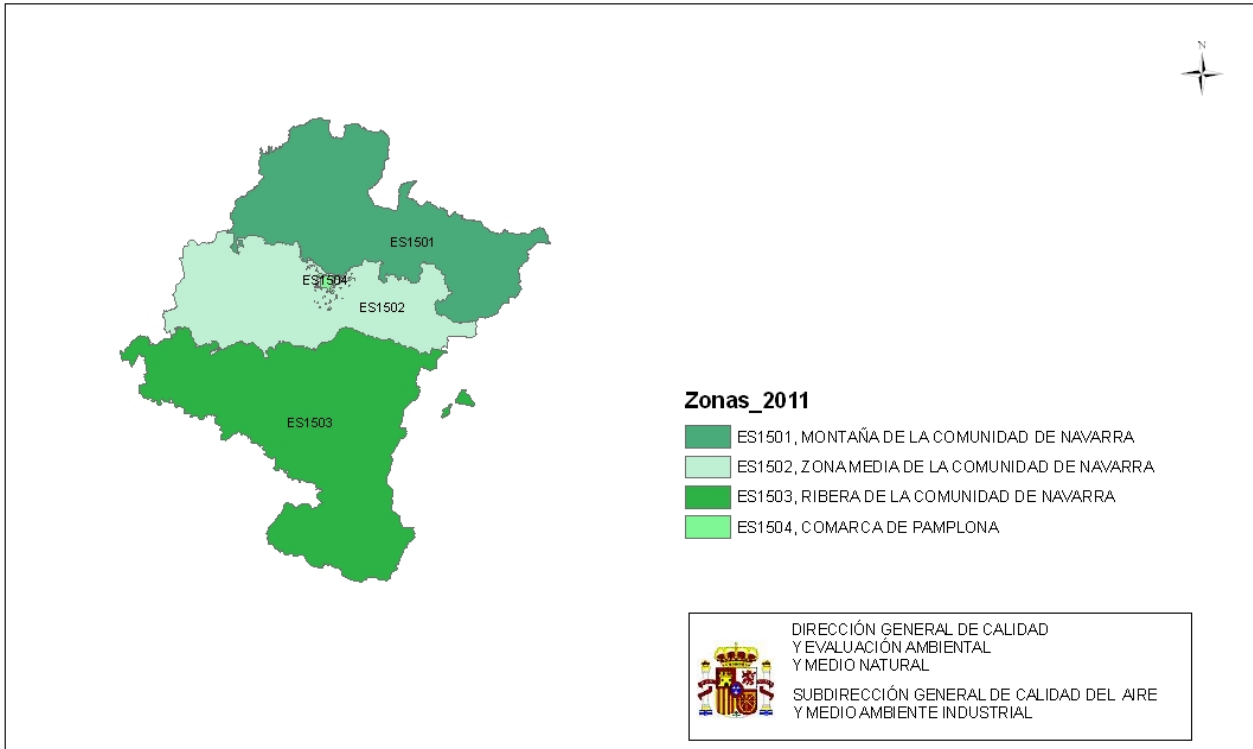


Zonas para la evaluación de Pb; Benzo(a)Pireno y Metales

Código	Nombre de Zona	Contaminantes	Tipo	Área (Km ²)	Población (Habitantes)
ES1401	COMUNIDAD DE MURCIA NORTE	SO ₂ ;NO ₂ ;PM ₁₀ ;C ₆ H ₆ ;CO;O ₃	nonag	7.169,43	264.261
ES1402	COMUNIDAD DE MURCIA CENTRO	SO ₂ ;NO ₂ ;PM ₁₀ ;C ₆ H ₆ ;CO;O ₃	nonag	1.271,71	247.556
ES1404	VALLE DE ESCOMBRERAS	SO ₂ ;NO ₂ ;PM ₁₀ ;C ₆ H ₆ ;CO;O ₃	nonag	59,8	22.216
ES1406	CARTAGENA	SO ₂ ;NO ₂ ;PM ₁₀ ;C ₆ H ₆ ;CO;O ₃	ag	146,4	170.212
ES1407	CIUDAD DE MURCIA	SO ₂ ;NO ₂ ;PM ₁₀ ;C ₆ H ₆ ;CO;O ₃	ag	276,47	532.279
ES1408	LITORAL-MAR MENOR	SO ₂ ;NO ₂ ;PM ₁₀ ;C ₆ H ₆ ;CO;O ₃	nonag	2.388,01	236.837
ES1409	REGIÓN DE MURCIA	Pb;Metales	nonag	11.311,82	1.473.361



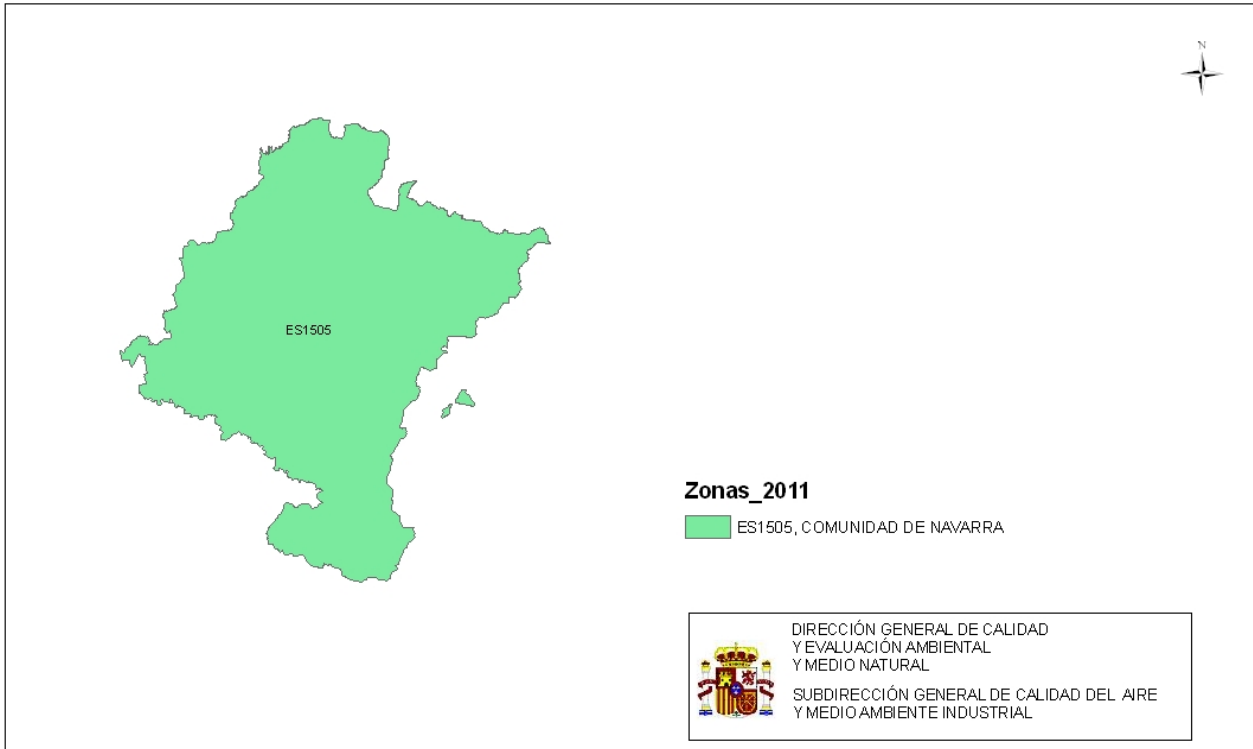
Zonas de calidad del aire en Navarra 2011



Zonas para la evaluación de SO₂; NO₂; PM₁₀; CO; y O₃



Zonas de calidad del aire en Navarra 2011

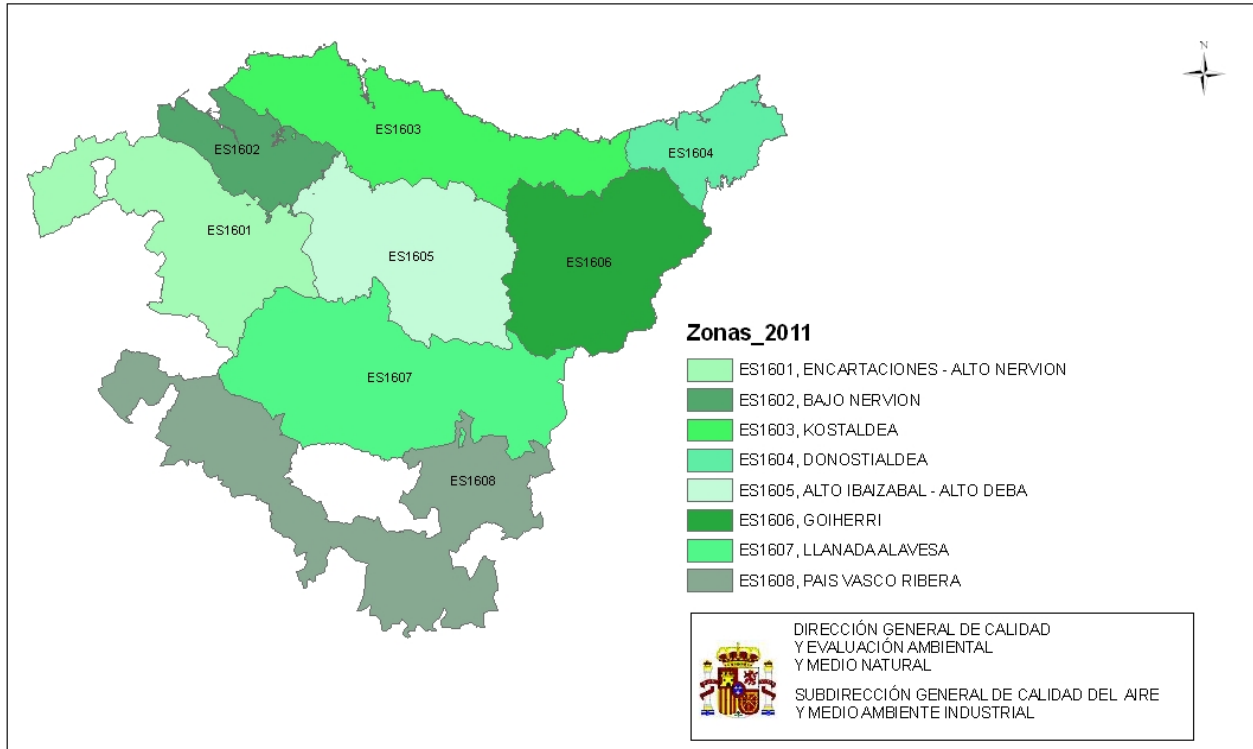


Zonas para la evaluación de C6H6; Pb; Benzo(a)Pireno y Metales

Código	Nombre de Zona	Contaminantes	Tipo	Área (Km ²)	Población (Habitantes)
ES1501	MONTAÑA DE LA COMUNIDAD DE NAVARRA	SO ₂ ;NO ₂ ;PM ₁₀ ;CO;O ₃	nonag	3.208	43.568
ES1502	ZONA MEDIA DE LA COMUNIDAD DE NAVARRA	SO ₂ ;NO ₂ ;PM ₁₀ ;CO;O ₃	nonag	2.577	77.590
ES1503	RIBERA DE LA COMUNIDAD DE NAVARRA	SO ₂ ;NO ₂ ;PM ₁₀ ;CO;O ₃	nonag	4.496	189.251
ES1504	COMARCA DE PAMPLONA	SO ₂ ;NO ₂ ;PM ₁₀ ;CO;O ₃	ag	116	306.329
ES1505	COMUNIDAD DE NAVARRA	Pb;C ₆ H ₆ ;Metales	ag	10.397	616.738

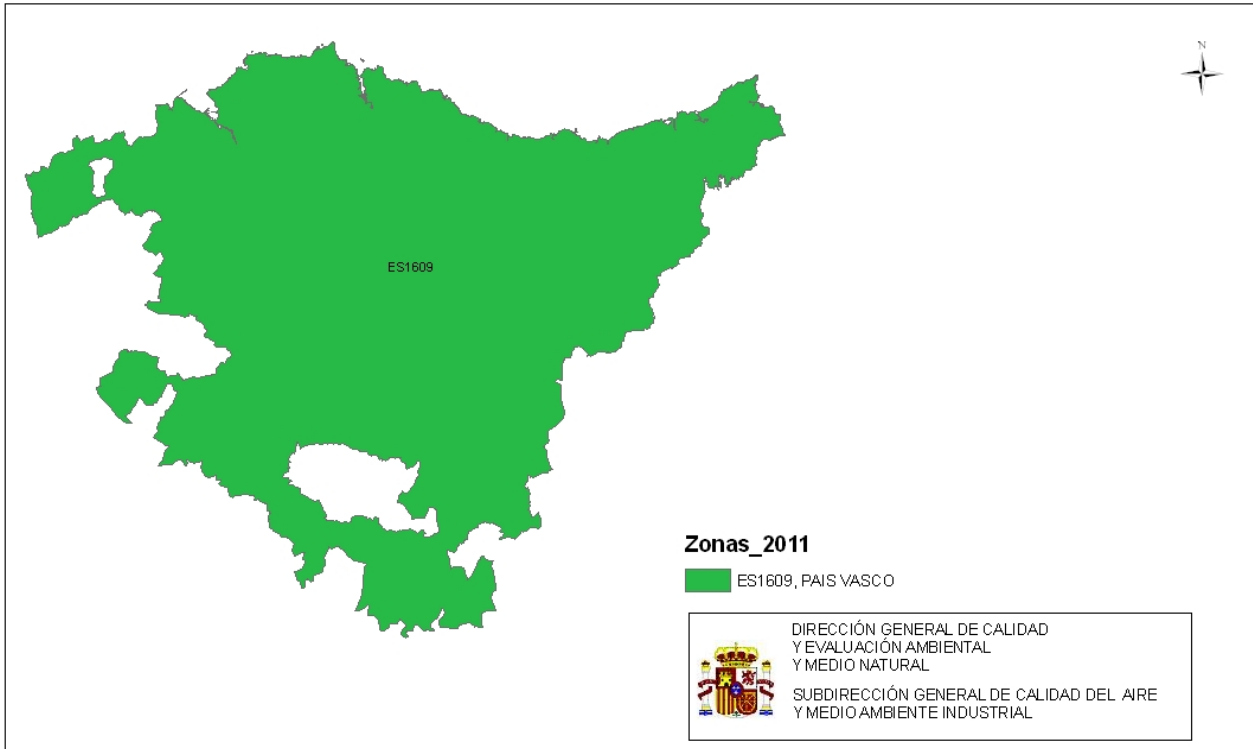


Zonas de calidad del aire en el País Vasco 2011



Zonas para la evaluación de SO₂; NO₂; PM₁₀; CO; y O₃

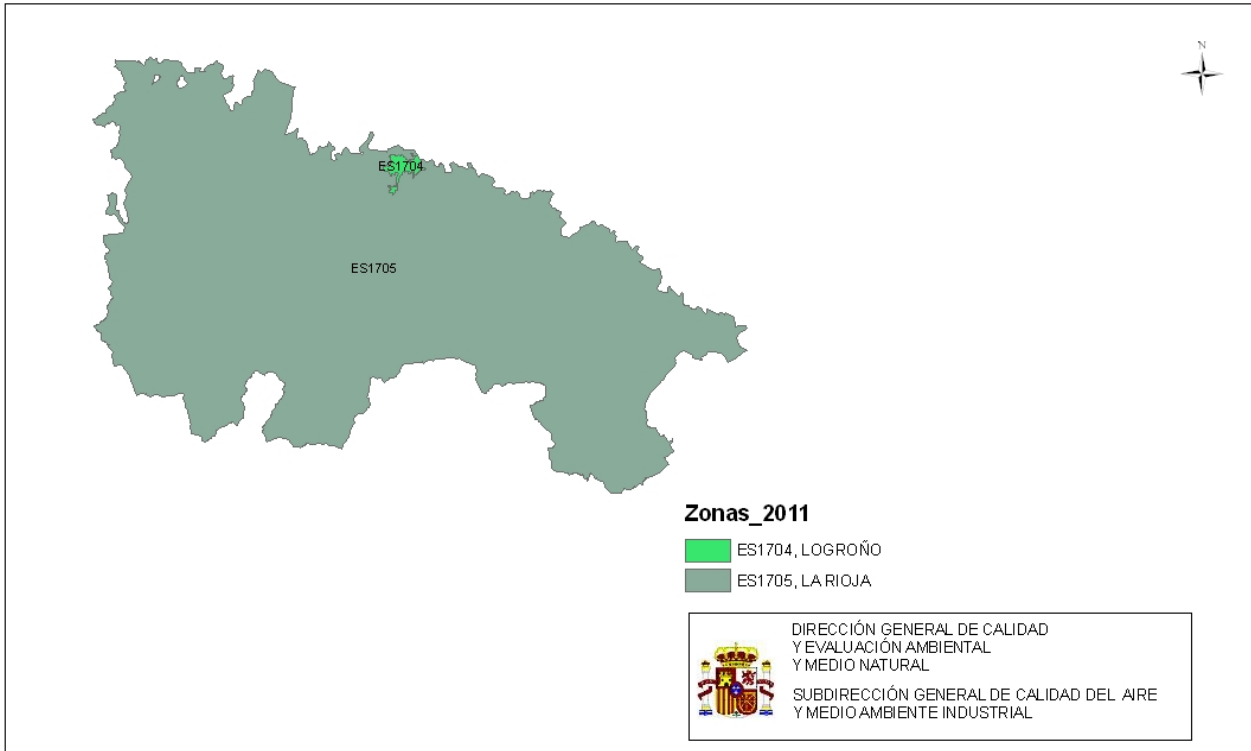
Zonas de calidad del aire en el País Vasco 2011



Zonas para la evaluación; C6H6; Pb; Benzo(a)Pireno y Metales

Código	Nombre de Zona	Contaminantes	Tipo	Área (Km ²)	Población (Habitantes)
ES1601	ENCARTACIONES - ALTO NERVION	SO ₂ ;NO ₂ ;PM ₁₀ ;CO;O ₃	nonag	969,2	70.264
ES1602	BAJO NERVION	SO ₂ ;NO ₂ ;PM ₁₀ ;CO;O ₃	ag	378	880.095
ES1603	KOSTALDEA	SO ₂ ;NO ₂ ;PM ₁₀ ;CO;O ₃	nonag	992,2	178.703
ES1604	DONOSTIALDEA	SO ₂ ;NO ₂ ;PM ₁₀ ;CO;O ₃	ag	348,4	373.767
ES1605	ALTO IBAIZABAL - ALTO DEBA	SO ₂ ;NO ₂ ;PM ₁₀ ;CO;O ₃	nonag	942,9	195.710
ES1606	GOIHERRI	SO ₂ ;NO ₂ ;PM ₁₀ ;CO;O ₃	nonag	917,9	147.149
ES1607	LLANADA ALAVESA	SO ₂ ;NO ₂ ;PM ₁₀ ;CO;O ₃	nonag	1.305,6	237.958
ES1608	PAIS VASCO RIBERA	SO ₂ ;NO ₂ ;PM ₁₀ ;CO;O ₃	nonag	1.376,9	17.542
ES1609	PAIS VASCO	Pb;C ₆ H ₆ ;Metales	nonag	7.231,1	2.101.188

Zonas de calidad del aire en la Rioja 2011



Zonas para la evaluación de SO₂; NO₂; PM₁₀; C₆H₆; CO; O₃; Pb; Benzo(a)Pireno y Metales

Código	Nombre de Zona	Contaminantes	Tipo	Área (Km ²)	Población (Habitantes)
LOGROÑO	ES1704	SO ₂ ;NO ₂ ;PM ₁₀ ;Pb;C ₆ H ₆ ;CO;O ₃ ;Metales	ag	20,44	161.079
LA RIOJA	ES1705	SO ₂ ;NO ₂ ;PM ₁₀ ;Pb;C ₆ H ₆ ;CO;O ₃ ;Metales	nonag	5.021,87	161.876