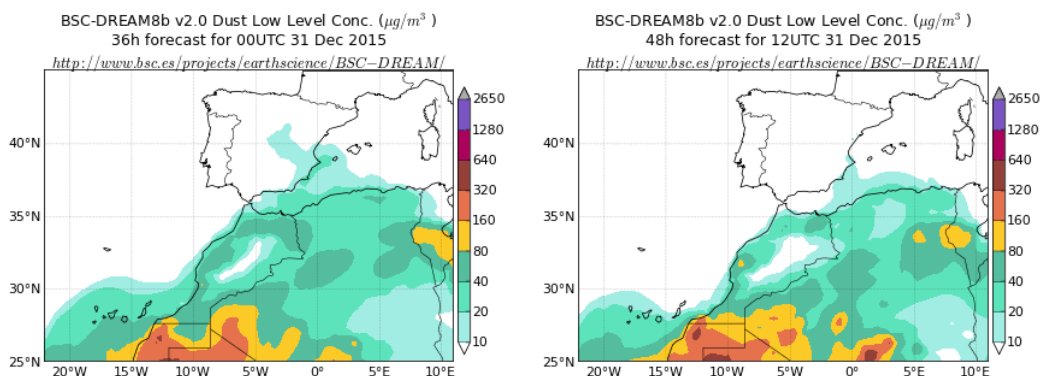


Predicción de intrusión de masas de aire africano sobre España para el día 31 de diciembre de 2015

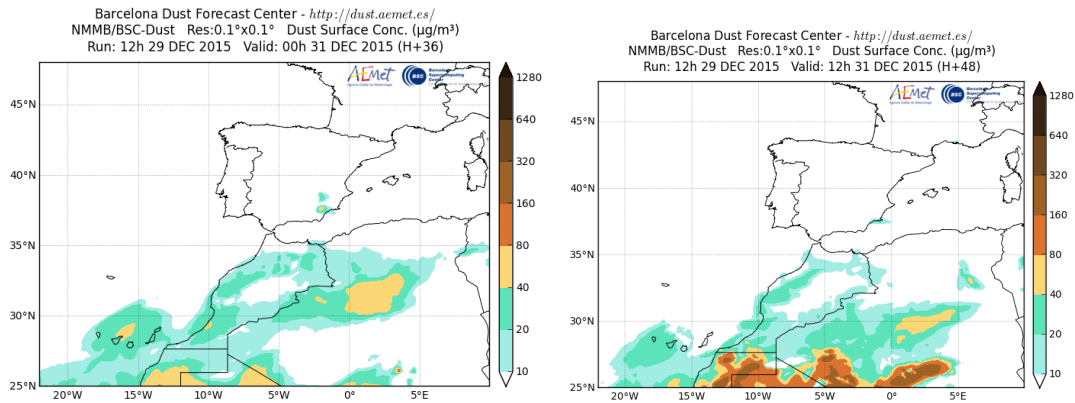
Los modelos prevén la continuación del episodio de intrusión de masas de aire africano que está afectando a las islas Canarias y a la Península para el día 31 de diciembre. No coinciden en las concentraciones de polvo estimadas, que podrían estar los rangos 10-80 $\mu\text{g}/\text{m}^3$ en las islas Canarias, 10-40 $\mu\text{g}/\text{m}^3$ en el sureste de la Península, e inferiores a 10 $\mu\text{g}/\text{m}^3$ en la costa este peninsular y las islas Baleares. Según el modelo SKIRON también podría producirse depósito seco y húmedo de polvo sobre las islas Canarias.

El modelo BSC-DREAM8b v2.0 prevé la presencia de masas de aire africano a nivel de superficie sobre las islas Canarias y la Península para el día 31 de diciembre. Estima concentraciones de polvo en superficie en los rangos 20-80 $\mu\text{g}/\text{m}^3$ para las islas Canarias, 10-40 $\mu\text{g}/\text{m}^3$ para la costa sureste de la Península, y 10-20 $\mu\text{g}/\text{m}^3$ para el centro y este de la península y las islas Baleares.



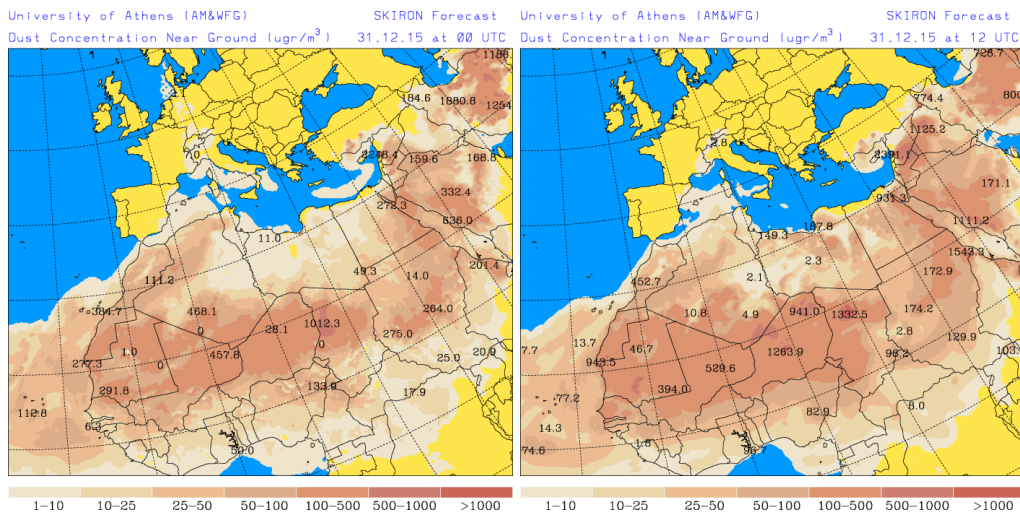
Concentración de polvo ($\mu\text{g}/\text{m}^3$) predicha por el modelo BSC-DREAM8b v2.0 para el día 31 de diciembre de 2015 a las 00 UTC (izquierda) y a las 12 UTC (derecha). © Barcelona Supercomputing Center.

El modelo NMMB/BSC-Dust prevé también la presencia de masas de aire africano en superficie sobre las islas Canarias y la Península para el día 31 de diciembre. Estima concentraciones de polvo en los rangos 10-80 $\mu\text{g}/\text{m}^3$ para las islas Canarias y el sureste peninsular.



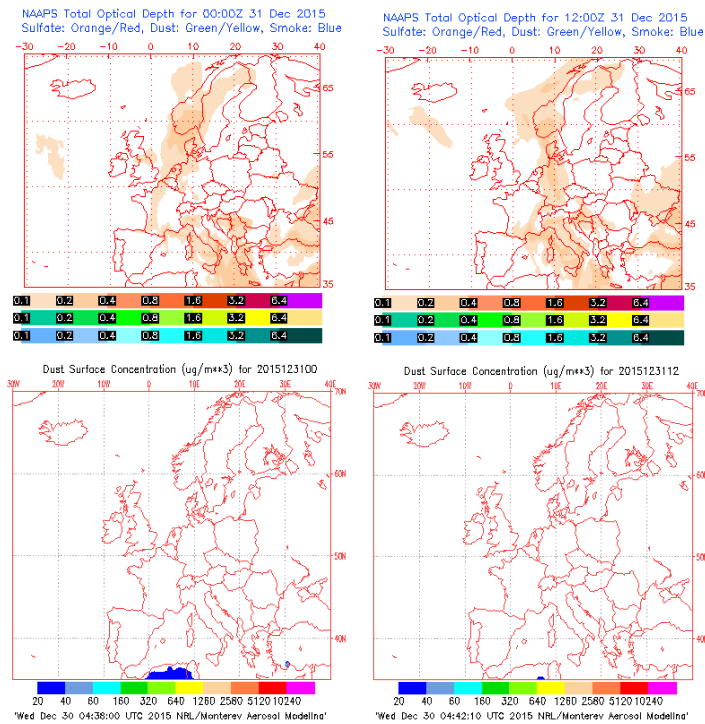
Concentración de polvo ($\mu\text{g}/\text{m}^3$) predicha por el modelo NMMB/BSC-Dust para el día 31 de diciembre de 2015 a las 00 UTC (izquierda) y a las 12 UTC (derecha). © Barcelona Dust Forecast Center.

El modelo SKIRON prevé la presencia de masas de aire africano en superficie sobre las islas Canarias y la Península para el día 31 de diciembre. Estima concentraciones de polvo en superficie en el rango $10\text{-}50 \mu\text{g}/\text{m}^3$ para las islas Canarias, e inferiores a $10 \mu\text{g}/\text{m}^3$ para la costa este peninsular y las islas Baleares.

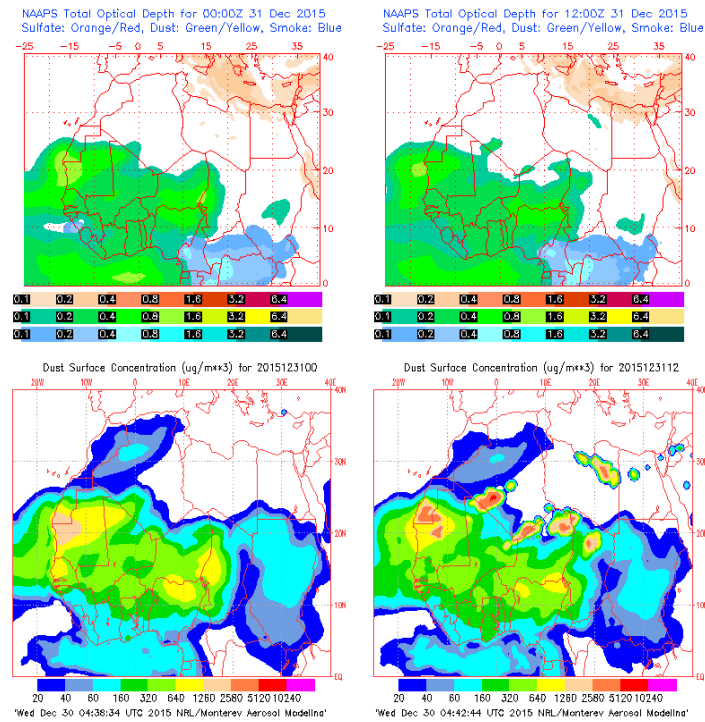


Concentración de polvo ($\mu\text{g}/\text{m}^3$) predicha por el modelo SKIRON para el día 31 de diciembre de 2015 a las 00 UTC (izquierda) y a las 12 UTC (derecha). © Universidad de Atenas.

El modelo NAAPS no coincide con los demás modelos y no prevé la presencia de masas de aire africano en superficie sobre las islas Canarias ni sobre la Península para el día 31 de diciembre.

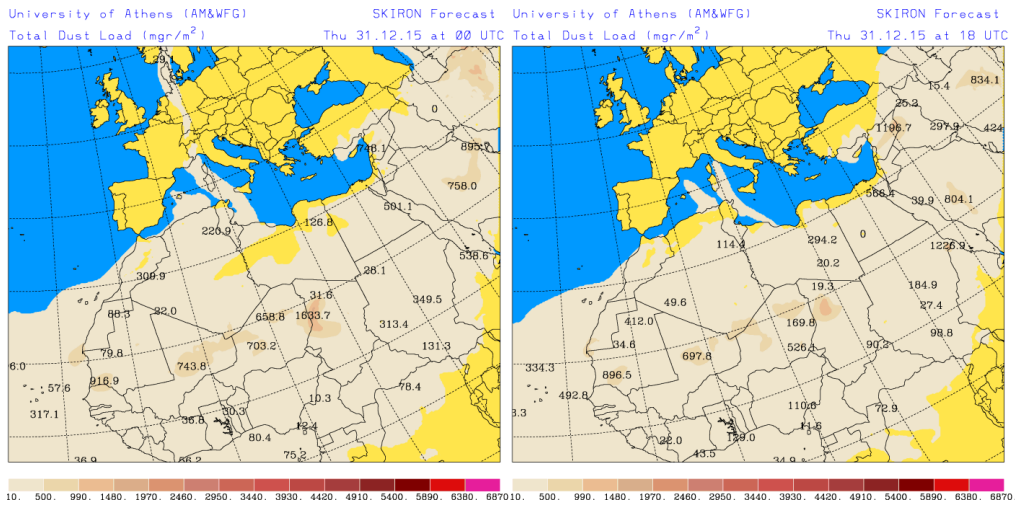


Espesor óptico de aerosoles a 550 nm (arriba) y concentración de polvo a nivel de superficie (abajo) previstos por el modelo NAAPS para el día 31 de diciembre de 2015 a las 00:00 UTC. ©Naval Research Laboratory (NRL), Monterey, CA.

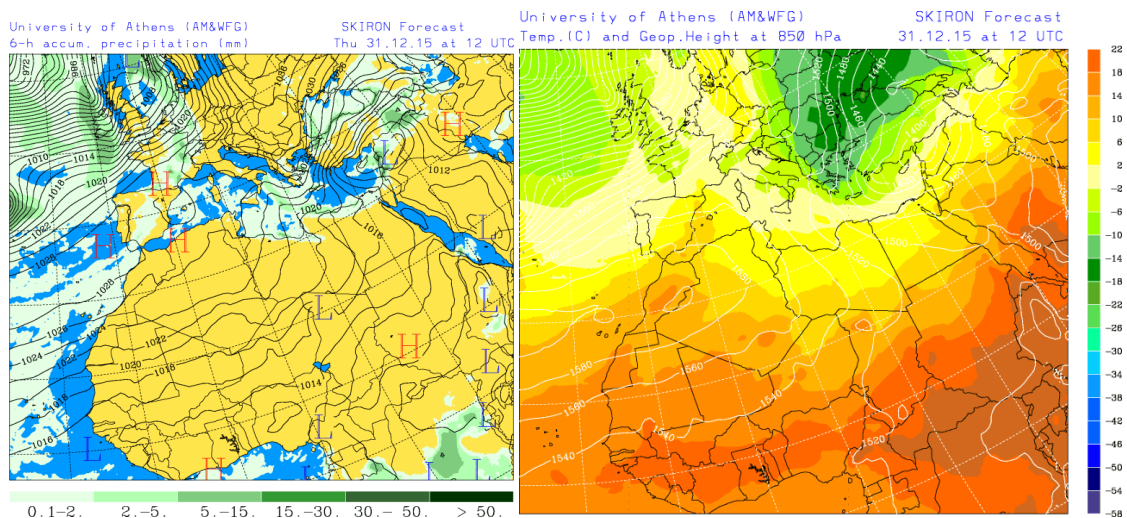


Espesor óptico de aerosoles a 550 nm (arriba) y concentración de polvo a nivel de superficie (abajo) previstos por el modelo NAAPS para el día 31 de diciembre de 2015 a las 00:00 UTC. ©Naval Research Laboratory (NRL), Monterey, CA.

Los mapas de carga total de polvo, así como los de presión a nivel del mar y de altura geopotencial a nivel de 850 hPa proporcionados por el modelo SKIRON muestran la presencia de las masas de aire africano sobre las islas Canarias y las islas Baleares a lo largo del día 31 de diciembre.

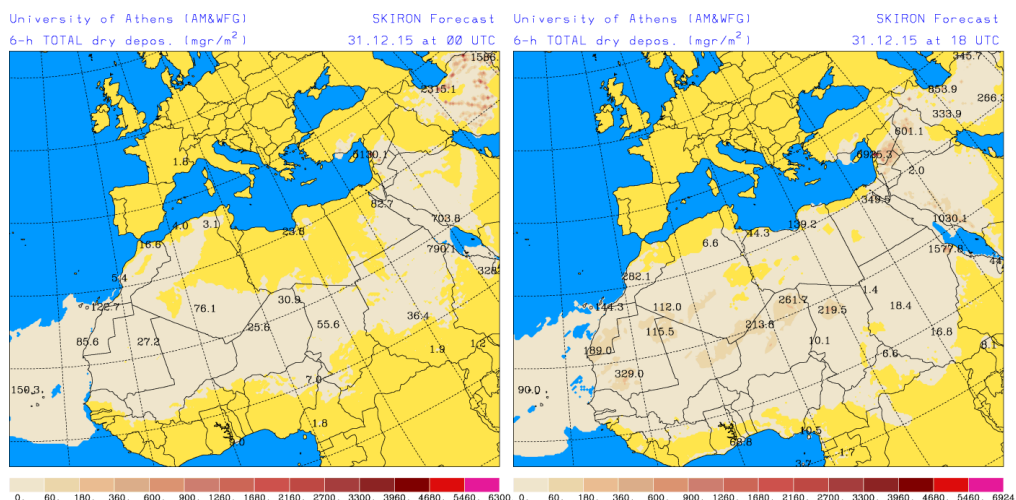


Carga total de polvo (mg/m²) predicha por el modelo SKIRON para el día 31 de diciembre de 2015 a las 00 UTC (izquierda) y a las 18 UTC (derecha). © Universidad de Atenas.

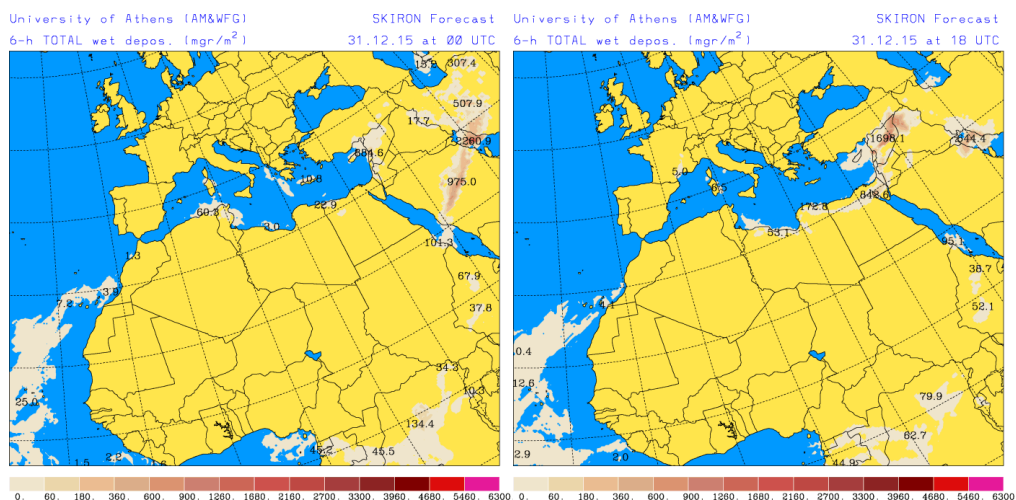


Precipitación acumulada (mm) y presión a nivel del mar (hPa) (izquierda) y campo de temperaturas (°C) y de altura geopotencial a 850 hPa (derecha) previsto por el modelo SKIRON para el día 31 de diciembre de 2015 a las 12 UTC. © Universidad de Atenas.

Según el modelo SKIRON también podría producirse depósito seco y húmedo de polvo sobre las islas Canarias.



Depósito seco de polvo (mg/m^2) predicho por el modelo SKIRON para el día 31 de diciembre de 2015 a las 00 UTC (izquierda) y a las 18 UTC (derecha). © Universidad de Atenas.



Depósito húmedo de polvo (mg/m^2) predicho por el modelo SKIRON para el día 31 de diciembre de 2015 a las 00 UTC (izquierda) y a las 18 UTC (derecha). © Universidad de Atenas.

 Fecha de elaboración de la predicción: 30 de diciembre de 2015.

Predicción elaborada por Noemí Pérez (IDAEA-CSIC).

Los datos son propiedad de la Dirección General de Calidad y Evaluación Ambiental, del Ministerio de Agricultura, Alimentación y Medio Ambiente, y han sido obtenidos y se suministran en el marco del “Acuerdo de Encomienda de Gestión entre el Ministerio de Agricultura, Alimentación y Medio Ambiente y la Agencia Estatal Consejo Superior de Investigaciones Científicas para la realización de trabajos relacionados con el estudio y evaluación de la contaminación atmosférica por material particulado y metales en España”.