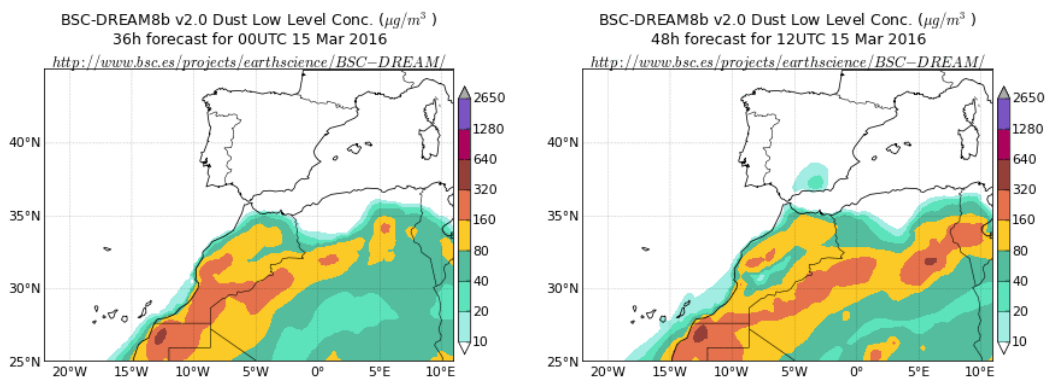


Predicción de intrusión de masas de aire africano sobre España para el día 15 de marzo de 2016

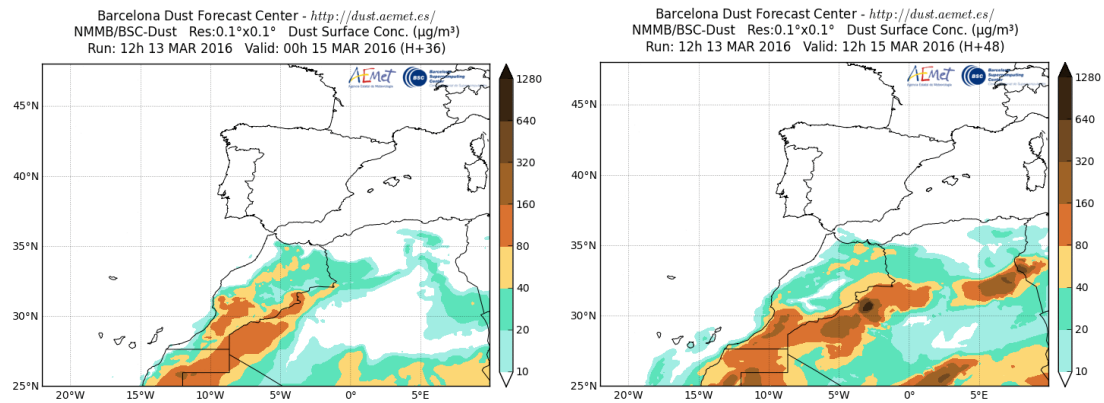
Los modelos prevén la entrada de masas de aire africano sobre las islas Canarias y el sur de la Península durante el día 15 de marzo. Estiman concentraciones de polvo en superficie inferiores a $25 \mu\text{g}/\text{m}^3$ para las islas Canarias y el sureste peninsular a partir del mediodía. Según el modelo SKIRON también podría producirse depósito seco de polvo sobre el sur de la Península y las islas Canarias, y húmedo sobre el noreste peninsular a lo largo del día 15 de marzo.

El modelo BSC-DREAM8b v2.0 prevé la entrada de masas de aire africano a nivel de superficie sobre las islas Canarias y el sur de la Península durante el día 15 de marzo. Estima concentraciones de polvo en superficie en los rangos $10\text{-}20 \mu\text{g}/\text{m}^3$ para las islas más orientales del archipiélago Canario y $10\text{-}40 \mu\text{g}/\text{m}^3$ para el sureste de la Península a partir de mediodía.



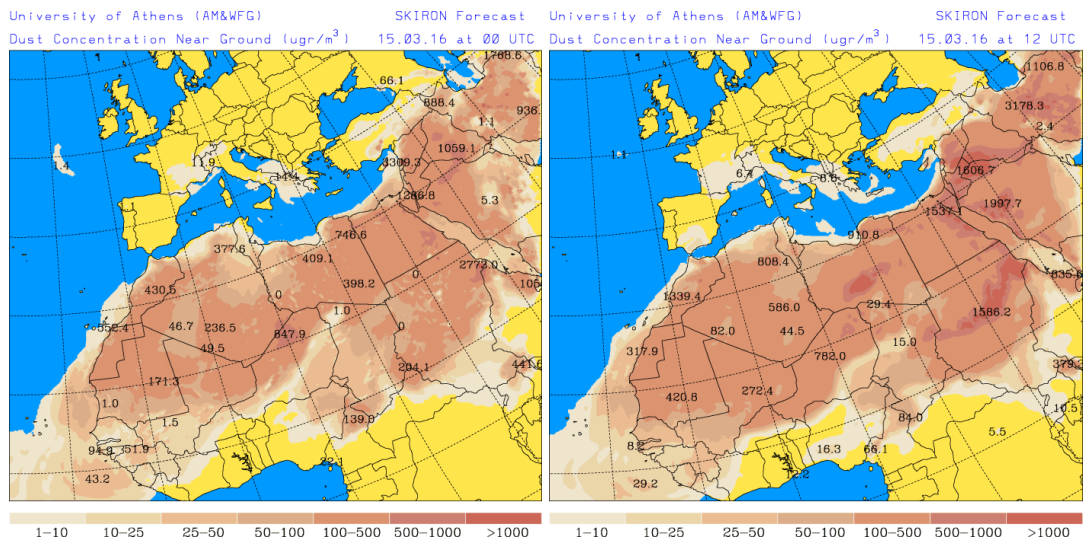
Concentración de polvo ($\mu\text{g}/\text{m}^3$) predicha por el modelo BSC-DREAM8b v2.0 para el día 15 de marzo de 2016 a las 00 UTC (izquierda) y a las 12 UTC (derecha). © Barcelona Supercomputing Center.

El modelo NMMB/BSC-Dust prevé la presencia de masas de aire africano en superficie sobre las islas Canarias para el día 15 de marzo. Estima concentraciones de polvo en superficie en el rango $10\text{-}20 \mu\text{g}/\text{m}^3$. Este modelo no prevé la presencia de masas de aire africano sobre la Península.



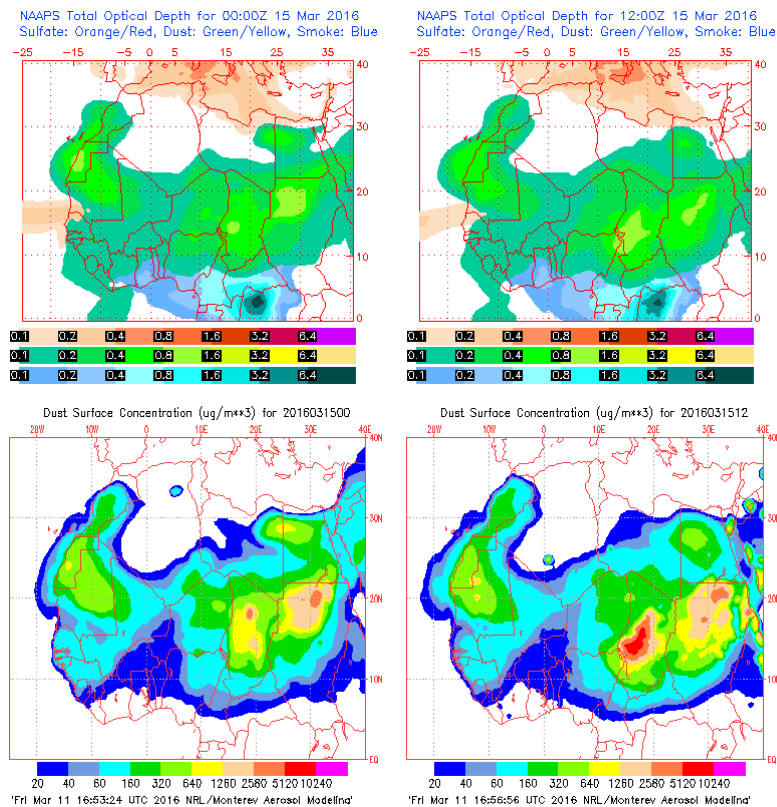
Concentración de polvo ($\mu\text{g}/\text{m}^3$) predicha por el modelo NMMB/BSC-Dust para el día 15 de marzo de 2016 a las 00 UTC (izquierda) y a las 12 UTC (derecha). © Barcelona Dust Forecast Center.

El modelo SKIRON prevé también la entrada de masas de aire africano en superficie sobre las islas Canarias y el sur de la Península durante el día 15 de marzo. Estima concentraciones de polvo en el rango $1\text{-}25 \mu\text{g}/\text{m}^3$ tanto para las islas Canarias como para el sur peninsular.



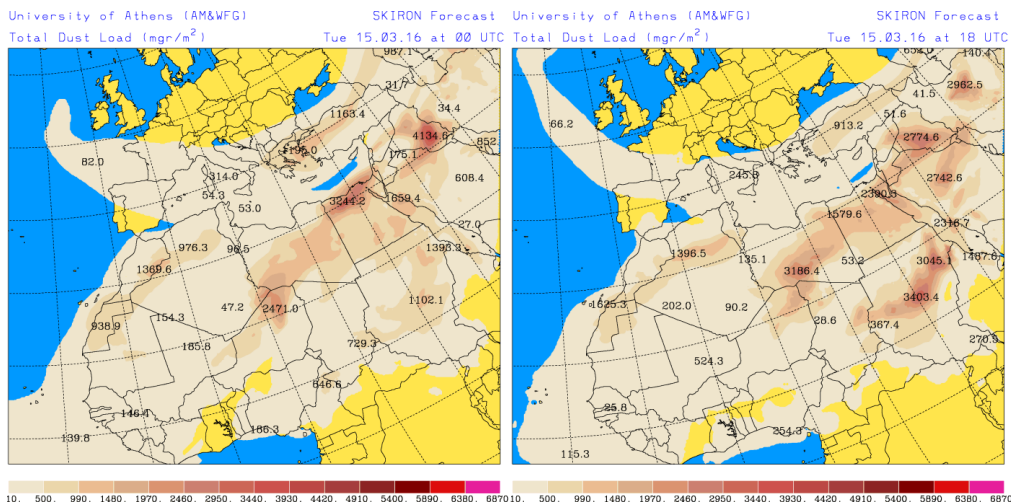
Concentración de polvo ($\mu\text{g}/\text{m}^3$) predicha por el modelo SKIRON para el día 15 de marzo de 2016 a las 00 UTC (izquierda) y a las 12 UTC (derecha). © Universidad de Atenas.

El modelo NAAPS prevé también la presencia de masas de aire africano sobre las islas Canarias para el día 15 de marzo. Estima concentraciones de polvo en superficie en el rango $20\text{-}60 \mu\text{g}/\text{m}^3$. Este modelo no prevé la presencia de masas de aire africano sobre la Península.

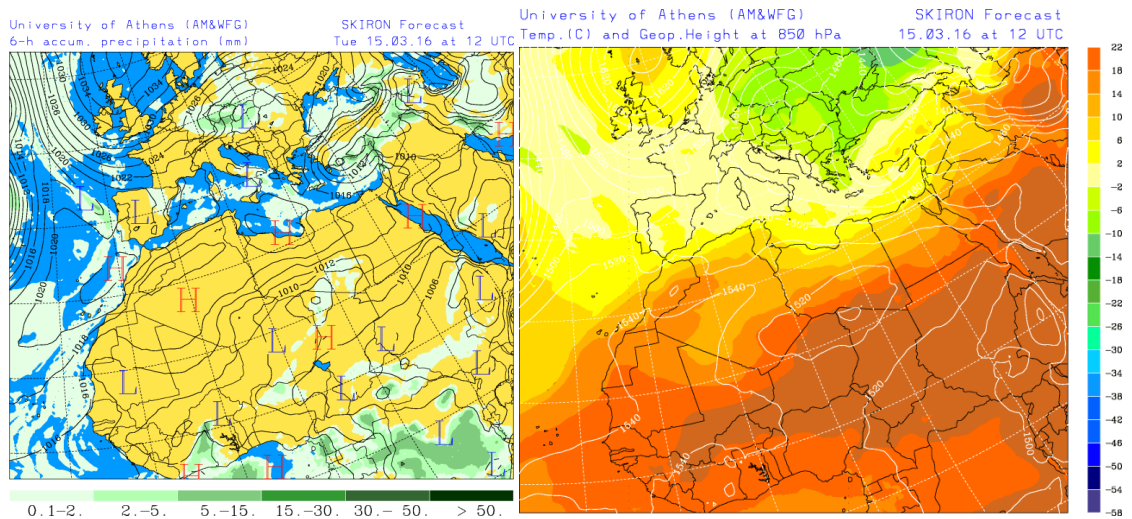


Espesor óptico de aerosoles a 550 nm (arriba) y concentración de polvo a nivel de superficie (abajo) previstos por el modelo NAAPS para el día 15 de marzo de 2016 a las 00:00 UTC. ©Naval Research Laboratory (NRL), Monterey, CA.

Los mapas de carga total de polvo, así como los de presión a nivel del mar y de altura geopotencial a nivel de 850 hPa proporcionados por el modelo SKIRON muestran la presencia de las masas de aire africano sobre las islas Canarias y la Península a lo largo del día 15 de marzo.

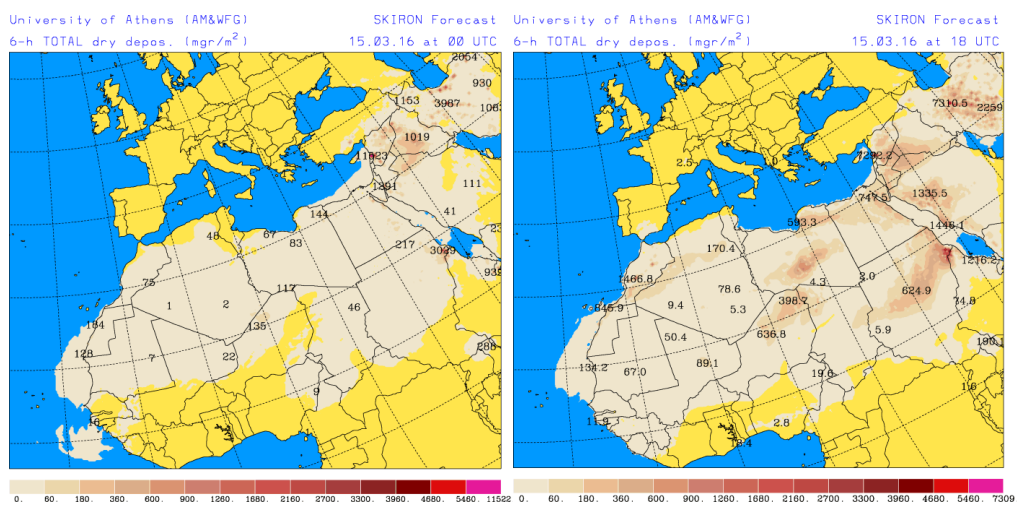


Carga total de polvo (mg/m^2) predicha por el modelo SKIRON para el día 15 de marzo de 2016 a las 00 UTC (izquierda) y a las 18 UTC (derecha). © Universidad de Atenas.

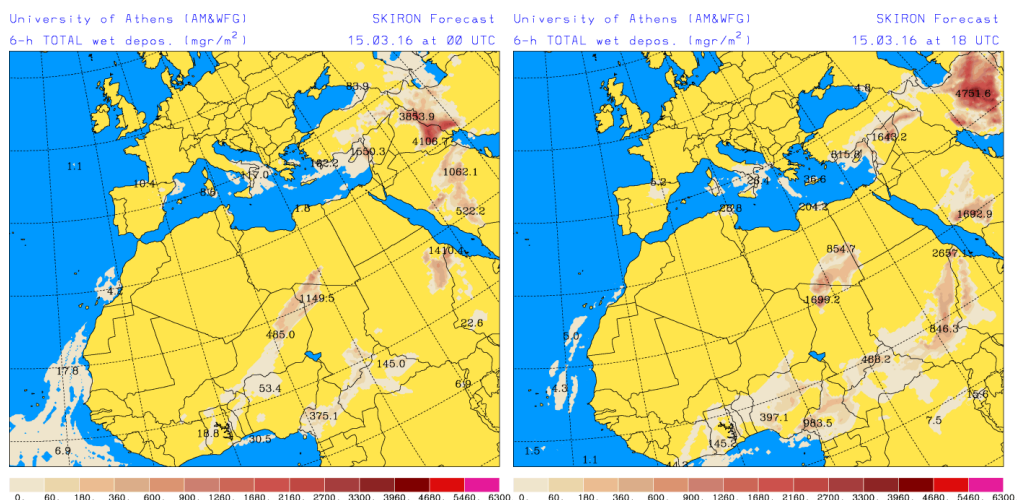


Precipitación acumulada (mm) y presión a nivel del mar (hPa) (izquierda) y campo de temperaturas (°C) y de altura geopotencial a 850 hPa (derecha) previsto por el modelo SKIRON para el día 15 de marzo de 2016 a las 12 UTC. © Universidad de Atenas.

Según el modelo SKIRON también podría producirse depósito seco de polvo sobre el sur de la Península y las islas Canarias, y húmedo sobre el noreste peninsular a lo largo del día 15 de marzo.



Depósito seco de polvo (mg/m^2) predicho por el modelo SKIRON para el día 15 de marzo de 2016 a las 00 UTC (izquierda) y a las 18 UTC (derecha). © Universidad de Atenas.



Depósito húmedo de polvo (mg/m^2) predicho por el modelo SKIRON para el día 15 de marzo de 2016 a las 00 UTC (izquierda) y a las 18 UTC (derecha). © Universidad de Atenas.

 Fecha de elaboración de la predicción: 14 de marzo de 2016

Predicción elaborada por Noemí Pérez (IDAEA-CSIC).

Los datos son propiedad de la Dirección General de Calidad y Evaluación Ambiental, del Ministerio de Agricultura, Alimentación y Medio Ambiente, y han sido obtenidos y se suministran en el marco del “Acuerdo de Encomienda de Gestión entre el Ministerio de Agricultura, Alimentación y Medio Ambiente y la Agencia Estatal Consejo Superior de Investigaciones Científicas para la realización de trabajos relacionados con el estudio y evaluación de la contaminación atmosférica por material particulado y metales en España”.