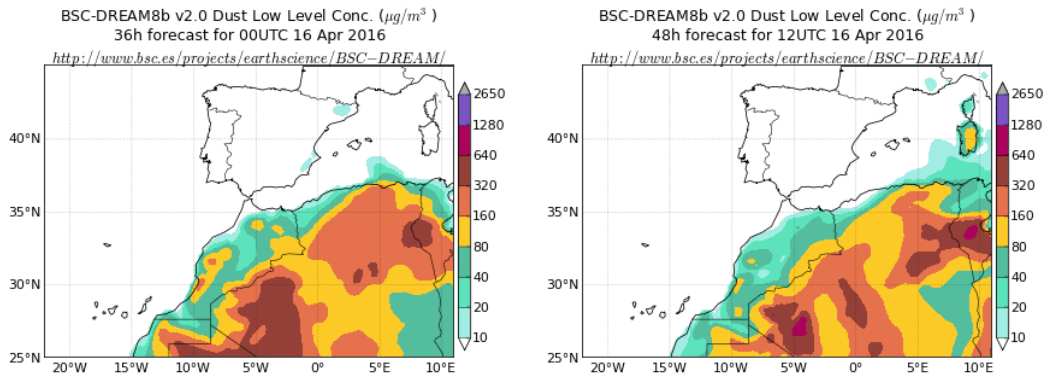


Predicción de intrusión de masas de aire africano sobre España para el día 16 de abril de 2016

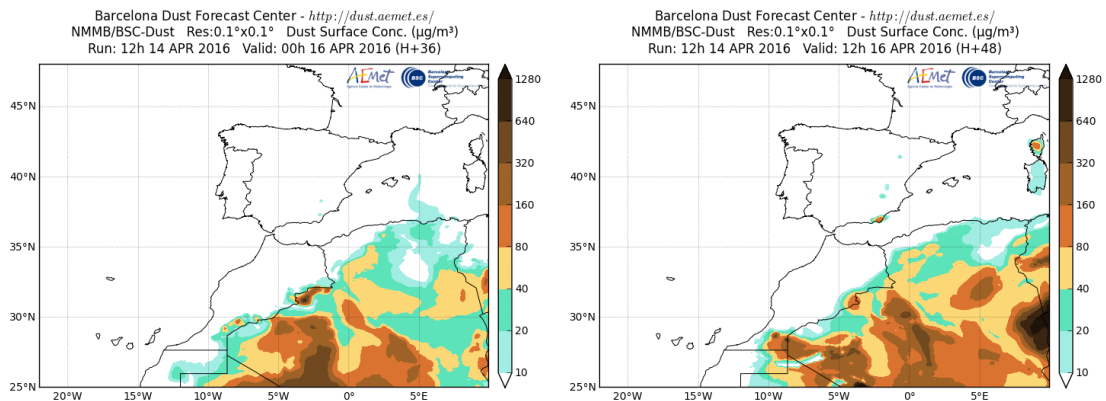
Los modelos prevén la continuación del episodio de intrusión de masas de aire africano sobre el sureste, este y noreste peninsular durante la mañana del día 16 de abril. Las concentraciones de polvo en superficie podrían ser inferiores a $20 \mu\text{g}/\text{m}^3$. Según el modelo SKIRON también podría producirse depósito seco y húmedo de polvo sobre el noreste de la Península a lo largo del día 16 de abril.

El modelo BSC-DREAM8b v2.0 prevé la presencia de masas de aire africano a nivel de superficie sobre el sureste, este y noreste de la Península durante la mañana del día 16 de abril. Estima concentraciones de polvo en el rango $10\text{-}20 \mu\text{g}/\text{m}^3$.



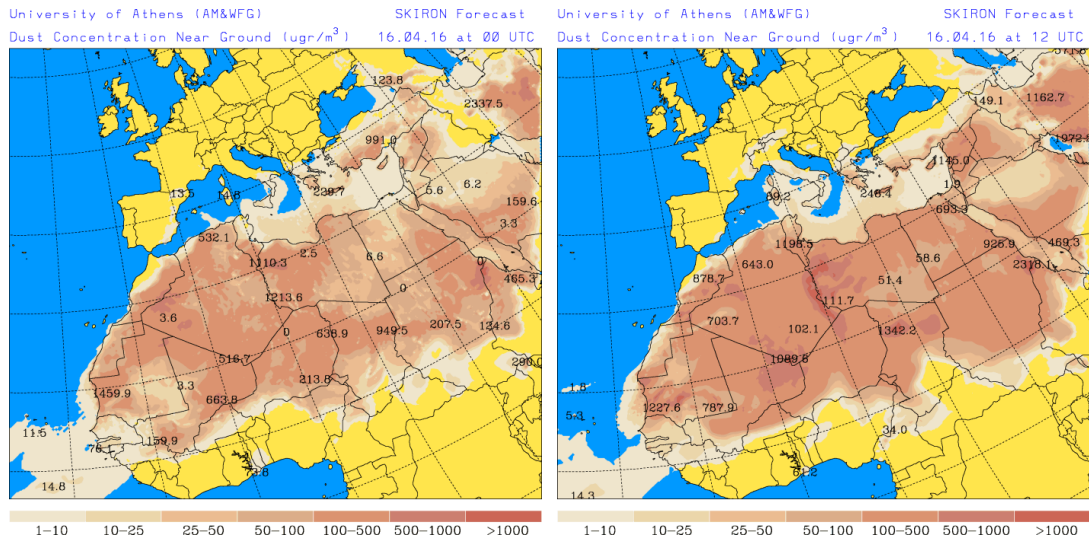
Concentración de polvo ($\mu\text{g}/\text{m}^3$) predicha por el modelo BSC-DREAM8b v2.0 para el día 16 de abril de 2016 a las 00 UTC (izquierda) y a las 12 UTC (derecha). © Barcelona Supercomputing Center.

El modelo NMMB/BSC-Dust prevé también la presencia de polvo en superficie sobre zonas del sureste, este y noreste de la Península para el día 16 de abril. Estima concentraciones de polvo en superficie en el rango $10\text{-}40 \mu\text{g}/\text{m}^3$.



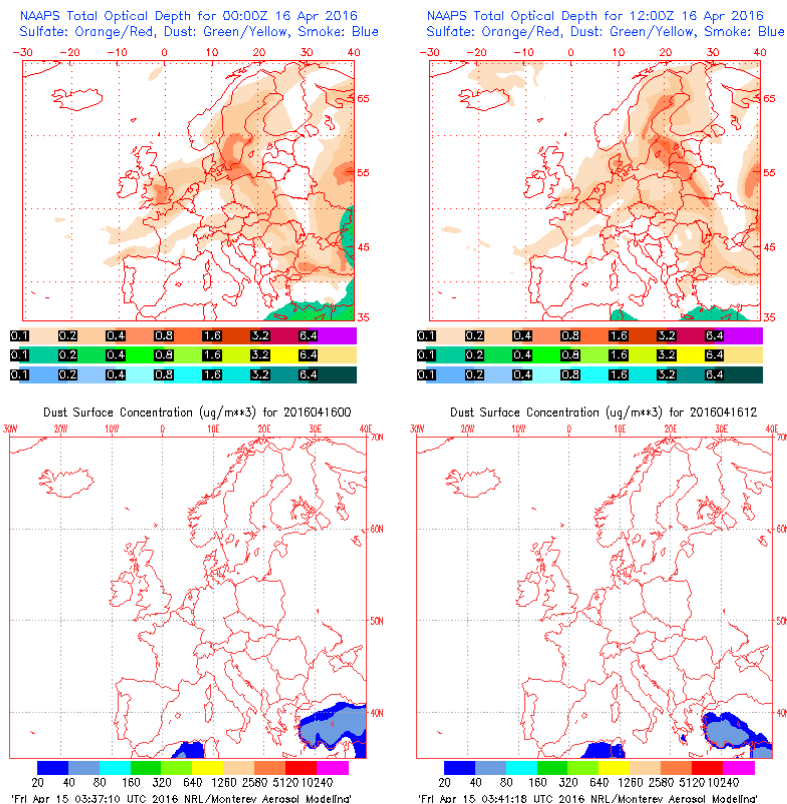
Concentración de polvo ($\mu\text{g}/\text{m}^3$) predicha por el modelo NMMB/BSC-Dust para el día 16 de abril de 2016 a las 00 UTC (izquierda) y a las 12 UTC (derecha). © Barcelona Dust Forecast Center.

El modelo SKIRON prevé también la presencia de masas de aire africano en superficie sobre el sureste, este y noreste de la Península para el día 16 de abril. Estima concentraciones de polvo en el rango 1-25 $\mu\text{g}/\text{m}^3$.



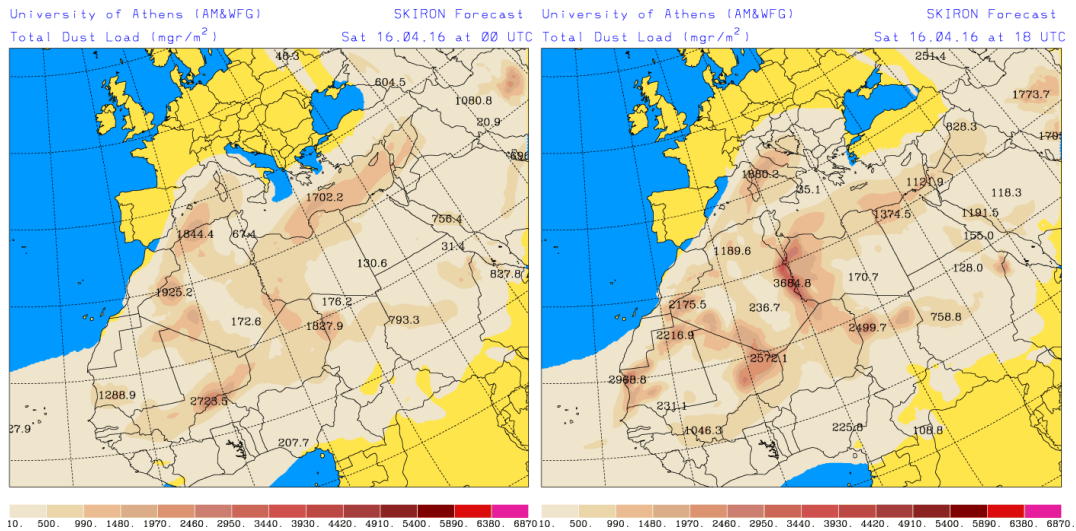
Concentración de polvo ($\mu\text{g}/\text{m}^3$) predicha por el modelo SKIRON para el día 16 de abril de 2016 a las 00 UTC (izquierda) y a las 12 UTC (derecha). © Universidad de Atenas.

El modelo NAAPS no coincide con los demás modelos y no prevé la presencia de masas de aire africano sobre la Península para el día 16 de abril.

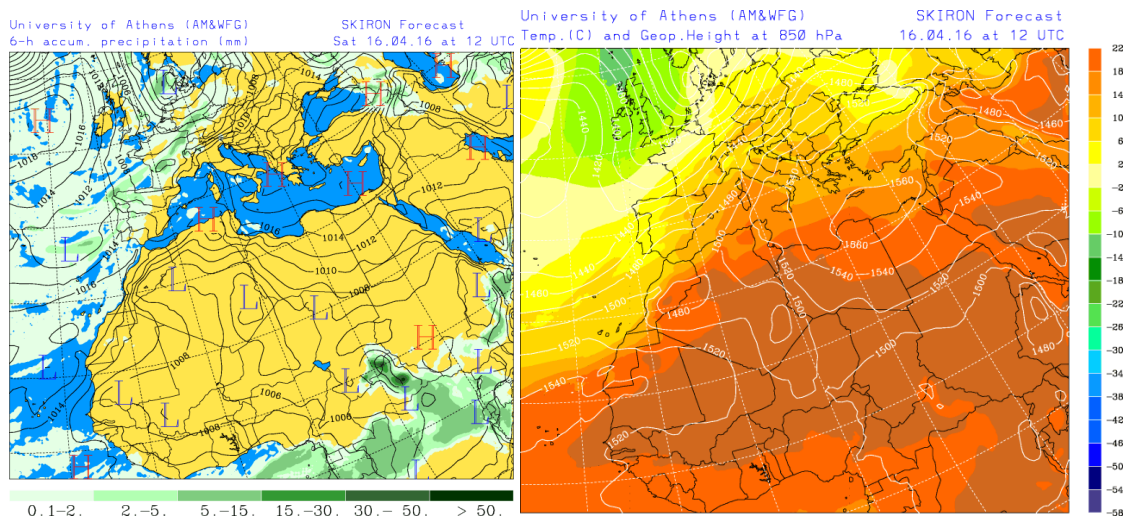


Espesor óptico de aerosoles a 550 nm (arriba) y concentración de polvo a nivel de superficie (abajo) previstos por el modelo NAAPS para el día 16 de abril de 2016 a las 00:00 UTC. ©Naval Research Laboratory (NRL), Monterey, CA.

Los mapas de carga total de polvo, así como los de presión a nivel del mar y de altura geopotencial a nivel de 850 hPa proporcionados por el modelo SKIRON muestran el transporte de las masas de aire africano sobre el sureste, este y noreste de la Península y las islas Baleares, favorecido por las bajas presiones situadas al sur de la Península, sobre el norte de África, y las altas presiones sobre el Mediterráneo.

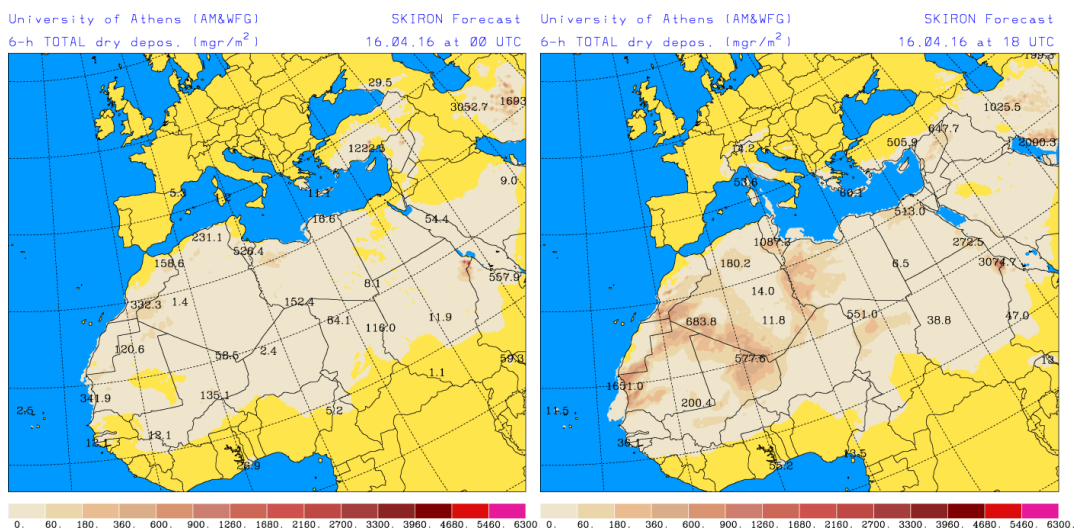


Carga total de polvo (mg/m²) predicha por el modelo SKIRON para el día 16 de abril de 2016 a las 00 UTC (izquierda) y a las 18 UTC (derecha). © Universidad de Atenas.

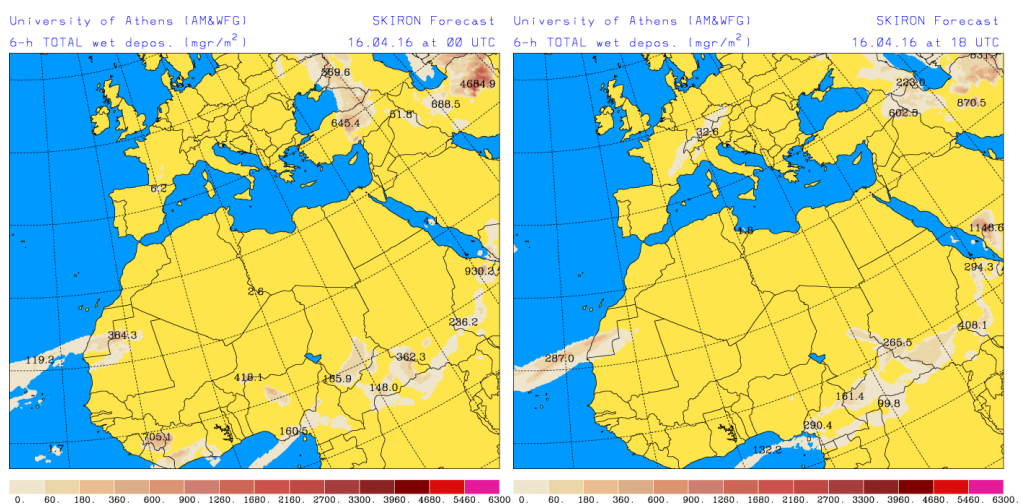


Precipitación acumulada (mm) y presión a nivel del mar (hPa) (izquierda) y campo de temperaturas (°C) y de altura geopotencial a 850 hPa (derecha) previsto por el modelo SKIRON para el día 16 de abril de 2016 a las 12 UTC. © Universidad de Atenas.

Según el modelo SKIRON también podría producirse depósito seco y húmedo de polvo sobre el noreste peninsular a lo largo del día 16 de abril.



Depósito seco de polvo (mg/m^2) predicho por el modelo SKIRON para el día 16 de abril de 2016 a las 00 UTC (izquierda) y a las 18 UTC (derecha). © Universidad de Atenas.



Depósito húmedo de polvo (mg/m^2) predicho por el modelo SKIRON para el día 16 de abril de 2016 a las 00 UTC (izquierda) y a las 18 UTC (derecha). © Universidad de Atenas.

 Fecha de elaboración de la predicción: 15 de abril de 2016

Predicción elaborada por Noemí Pérez (IDAEA-CSIC).

Los datos son propiedad de la Dirección General de Calidad y Evaluación Ambiental, del Ministerio de Agricultura, Alimentación y Medio Ambiente, y han sido obtenidos y se suministran en el marco del “Acuerdo de Encomienda de Gestión entre el Ministerio de Agricultura, Alimentación y Medio Ambiente y la Agencia Estatal Consejo Superior de Investigaciones Científicas para la realización de trabajos relacionados con el estudio y evaluación de la contaminación atmosférica por material particulado y metales en España”.