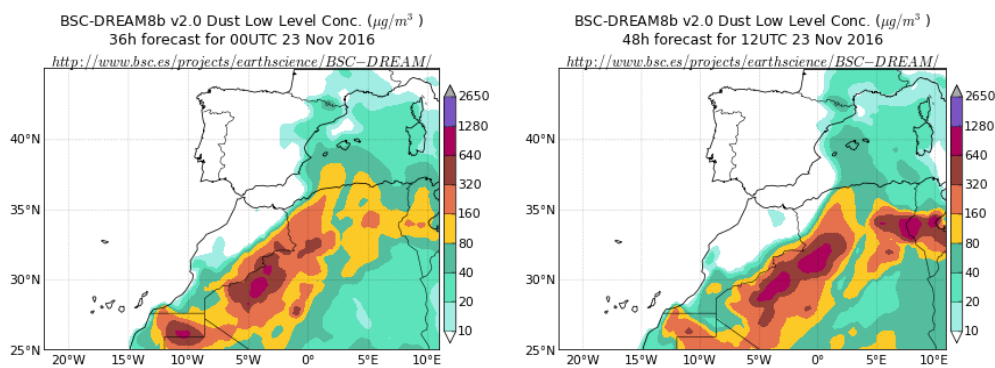


Predicción de intrusión de masas de aire africano sobre España para el día 23 de noviembre de 2016

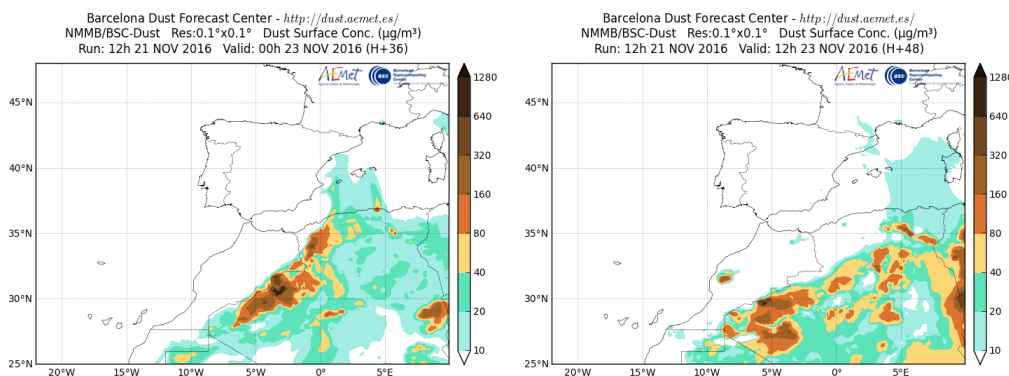
Los modelos prevén el transporte de masas de aire africano sobre la Península y las islas Baleares para el día 23 de noviembre. Estiman concentraciones de polvo en superficie en el rango 10-50 $\mu\text{g}/\text{m}^3$ para el noreste de la Península y las islas Baleares y algo más bajas para el este peninsular. Según el modelo SKIRON también podría producirse depósito seco de polvo sobre el noreste de la Península y las islas Baleares, y húmedo sobre el este, sureste y noreste peninsular y las islas Baleares a lo largo del día 23 de noviembre.

El modelo BSC-DREAM8b v2.0 prevé la presencia de masas de aire africano a nivel de superficie sobre el este y noreste de la Península y las islas Baleares para el día 23 de noviembre. Estima concentraciones de polvo en superficie en el rango 10-80 $\mu\text{g}/\text{m}^3$.



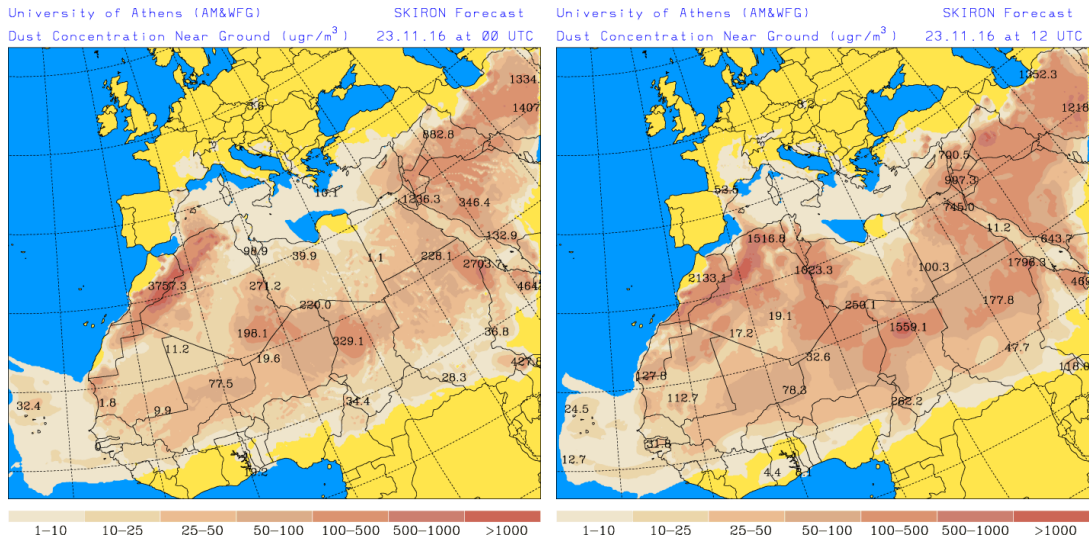
Concentración de polvo ($\mu\text{g}/\text{m}^3$) predicha por el modelo BSC-DREAM8b v2.0 para el día 23 de noviembre de 2016 a las 00 UTC (izquierda) y a las 12 UTC (derecha). © Barcelona Supercomputing Center.

El modelo NMMB/BSC-Dust prevé también la presencia de polvo sobre el noreste de la Península y las islas Baleares para el día 23 de noviembre. Estima concentraciones de polvo en superficie en los rangos 10-20 $\mu\text{g}/\text{m}^3$ para la Península y 10-40 $\mu\text{g}/\text{m}^3$ para las islas Baleares.



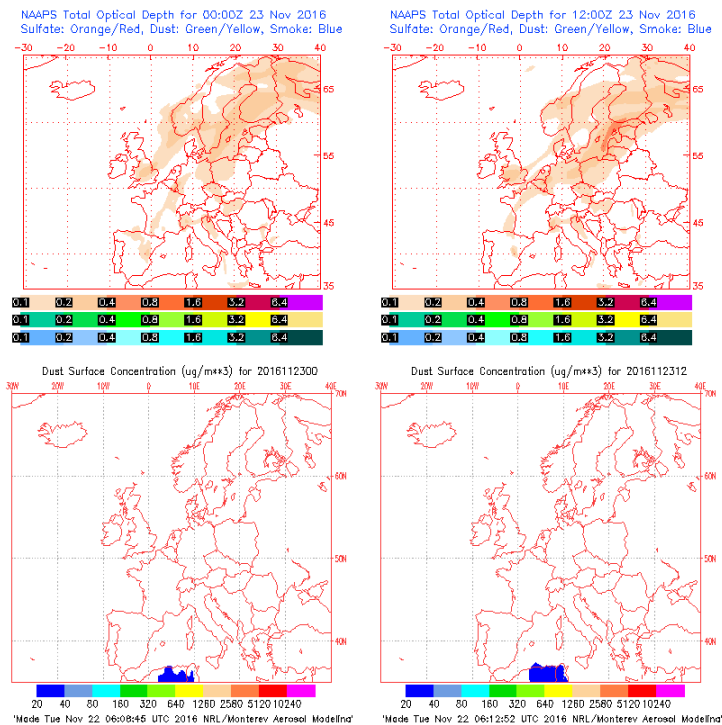
Concentración de polvo ($\mu\text{g}/\text{m}^3$) predicha por el modelo NMMB/BSC-Dust para el día 23 de noviembre de 2016 a las 00 UTC (izquierda) y a las 12 UTC (derecha). © Barcelona Dust Forecast Center.

El modelo SKIRON prevé la presencia de masas de aire africano en superficie sobre las islas Baleares y el este y noreste de la Península para el día 23 de noviembre. Estima concentraciones de polvo en superficie en los rangos 1-50 $\mu\text{g}/\text{m}^3$ para el noreste de la Península y las islas Baleares y 1-25 $\mu\text{g}/\text{m}^3$ para el este peninsular.



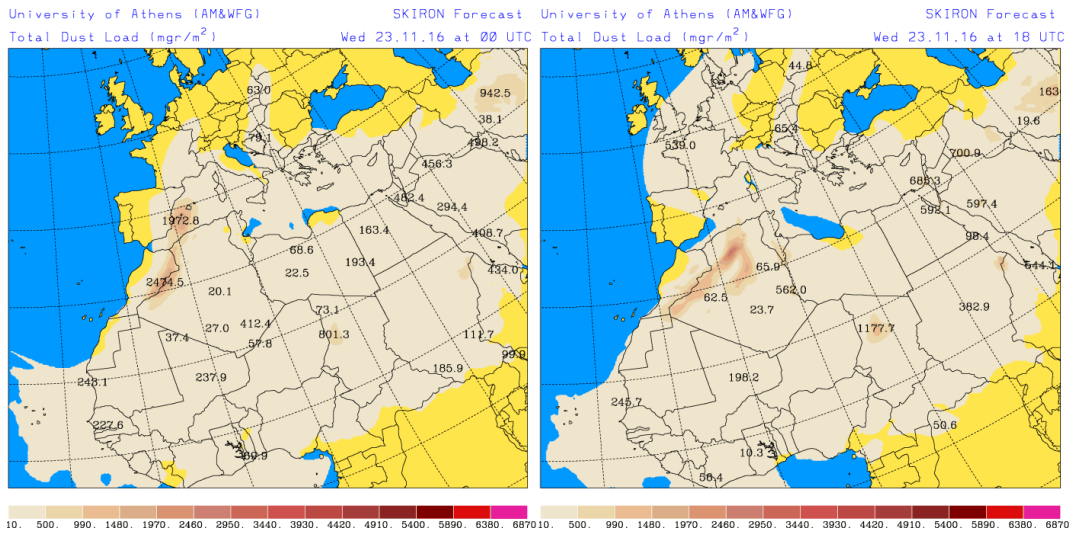
Concentración de polvo ($\mu\text{g}/\text{m}^3$) predicha por el modelo SKIRON para el día 23 de noviembre de 2016 a las 00 UTC (izquierda) y a las 12 UTC (derecha). © Universidad de Atenas.

El modelo NAAPs no prevé la presencia de masas de aire africano sobre la Península ni las islas Baleares para el día 23 de noviembre.

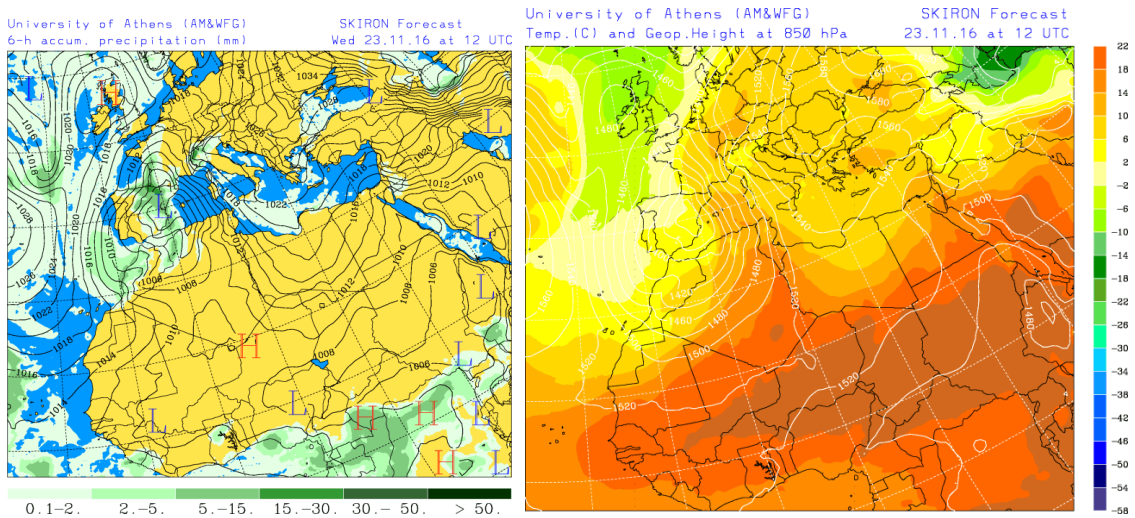


Espesor óptico de aerosoles a 550 nm (arriba) y concentración de polvo a nivel de superficie (abajo) previstos por el modelo NAAPs para el día 23 de noviembre de 2016 a las 00:00 UTC. ©Naval Research Laboratory (NRL), Monterey, CA.

Los mapas de carga total de polvo, así como los de presión a nivel del mar y altura geopotencial a nivel de 850 hPa proporcionados por el modelo SKIRON muestran el transporte de masas de aire africano sobre la Península y las islas Baleares a lo largo del día 23 de noviembre, favorecido por la borrasca situada sobre el este de la Península.

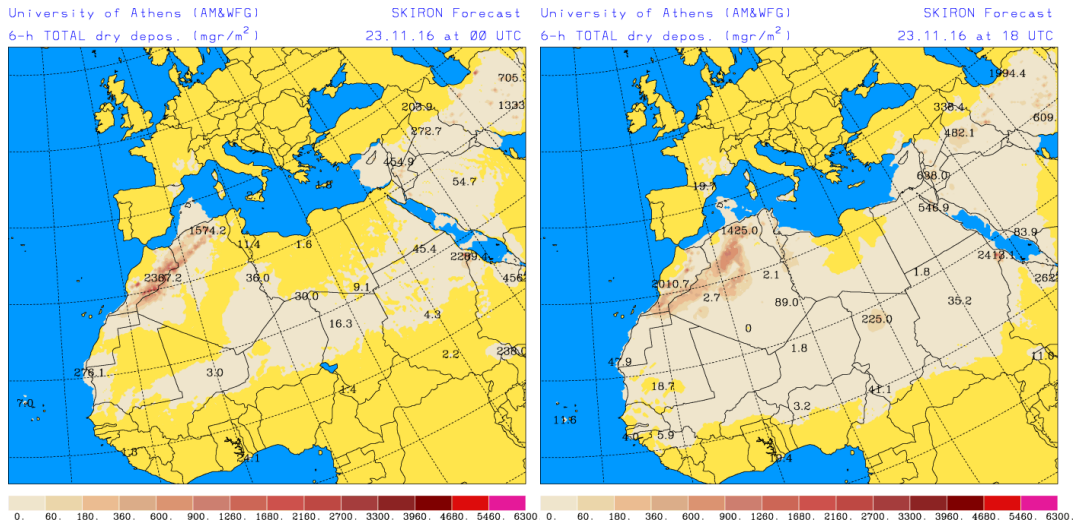


Carga total de polvo (mg/m²) predicha por el modelo SKIRON para el día 23 de noviembre de 2016 a las 00 UTC (izquierda) y a las 18 UTC (derecha). © Universidad de Atenas.

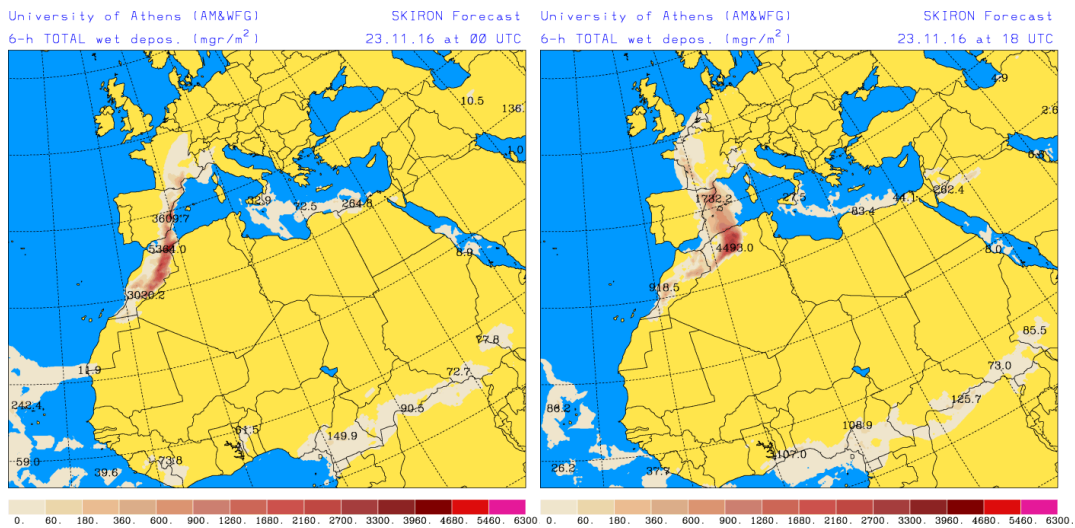


Precipitación acumulada (mm) y presión a nivel del mar (hPa) (izquierda) y campo de temperaturas (°C) y de altura geopotencial a 850 hPa (derecha) previsto por el modelo SKIRON para el día 23 de noviembre de 2016 a las 12 UTC. © Universidad de Atenas.

Según el modelo SKIRON también podría producirse depósito seco de polvo sobre el noreste de la Península y las islas Baleares, y húmedo sobre el este, sureste y noreste peninsular y las islas Baleares a lo largo del día 23 de noviembre.



Depósito seco de polvo (mg/m^2) predicho por el modelo SKIRON para el día 23 de noviembre de 2016 a las 00 UTC (izquierda) y a las 18 UTC (derecha). © Universidad de Atenas.



Depósito húmedo de polvo (mg/m^2) predicho por el modelo SKIRON para el día 23 de noviembre de 2016 a las 00 UTC (izquierda) y a las 18 UTC (derecha). © Universidad de Atenas.

Fecha de elaboración de la predicción: 22 de noviembre de 2016

Predicción elaborada por Noemí Pérez (IDAEA-CSIC).

Los datos son propiedad de la Dirección General de Calidad y Evaluación Ambiental, del Ministerio de Agricultura, Alimentación y Medio Ambiente, y han sido obtenidos y se suministran en el marco del “Acuerdo de Encomienda de Gestión entre el Ministerio de Agricultura, Alimentación y Medio Ambiente y la Agencia Estatal Consejo Superior de Investigaciones Científicas para la realización de trabajos relacionados con el estudio y evaluación de la contaminación atmosférica por material particulado y metales en España”.