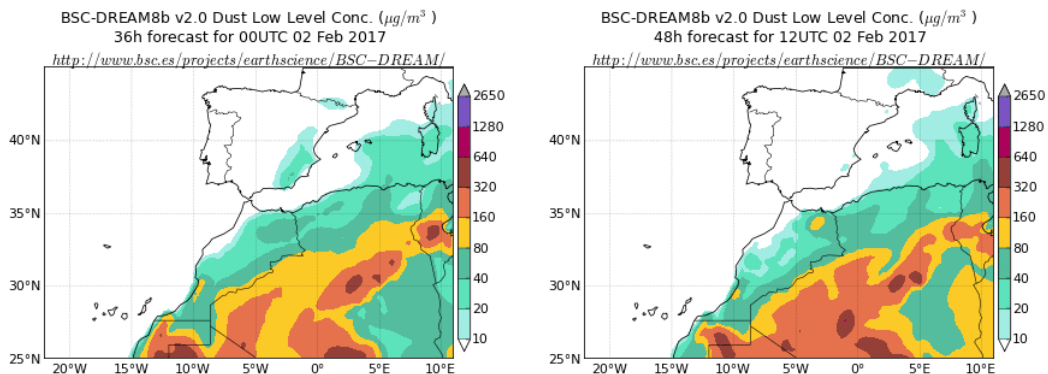


## Predicción de intrusión de masas de aire africano sobre España para el día 2 de febrero de 2017

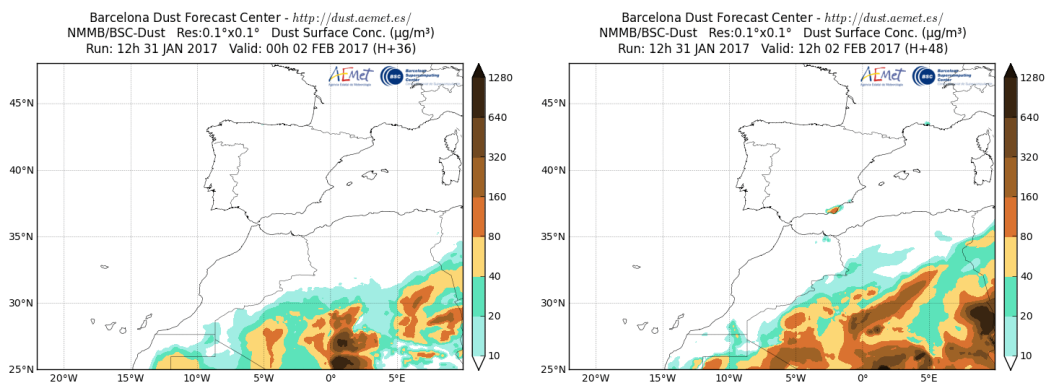
Los modelos prevén la presencia de masas de aire africano sobre el este peninsular y las islas Baleares para el día 2 de febrero. Las concentraciones de polvo en superficie podrían estar en los rangos 1-50  $\mu\text{g}/\text{m}^3$  para el sureste de la Península, y 1-25  $\mu\text{g}/\text{m}^3$  para zonas del este, noreste peninsular y las islas Baleares. Según el modelo SKIRON también podría producirse depósito seco y húmedo de polvo sobre el levante y noreste peninsular durante el día 2 de febrero.

El modelo BSC-DREAM8b v2.0 prevé la presencia de masas de aire africano a nivel de superficie sobre el este, sureste y noreste de la Península y las islas Baleares para el día 2 de febrero. Estima concentraciones de polvo en superficie en el rango 10-80  $\mu\text{g}/\text{m}^3$  para el sureste peninsular, 10-40  $\mu\text{g}/\text{m}^3$  para el este y las islas Baleares, y 10-20  $\mu\text{g}/\text{m}^3$  para el noreste de la Península.



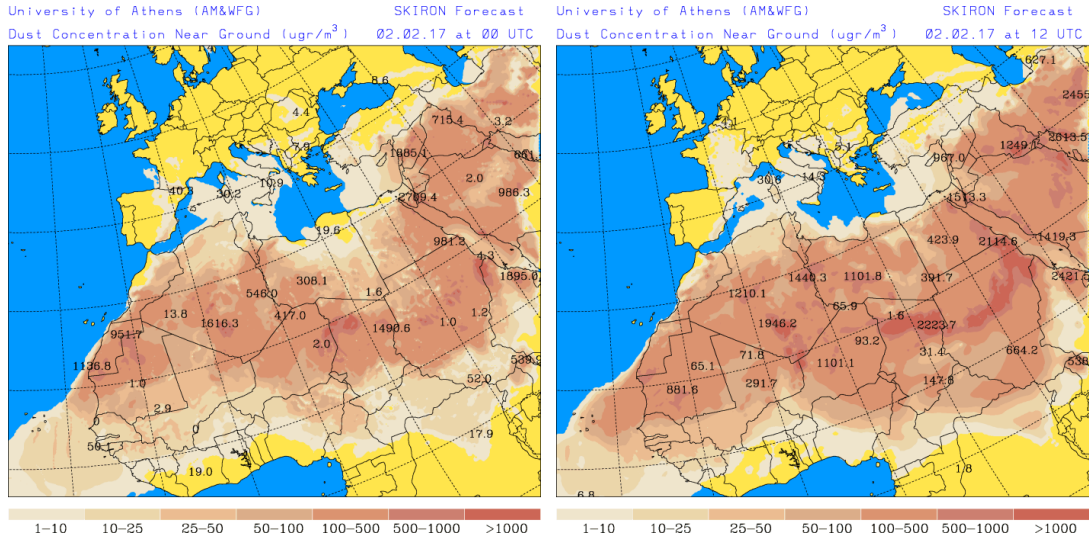
Concentración de polvo ( $\mu\text{g}/\text{m}^3$ ) predicha por el modelo BSC-DREAM8b v2.0 para el día 2 de febrero de 2017 a las 00 UTC (izquierda) y a las 12 UTC (derecha). © Barcelona Supercomputing Center.

El modelo NMMB/BSC-Dust no prevé la presencia de masas de aire africano en superficie sobre la Península ni las islas Baleares para el día 2 de febrero.



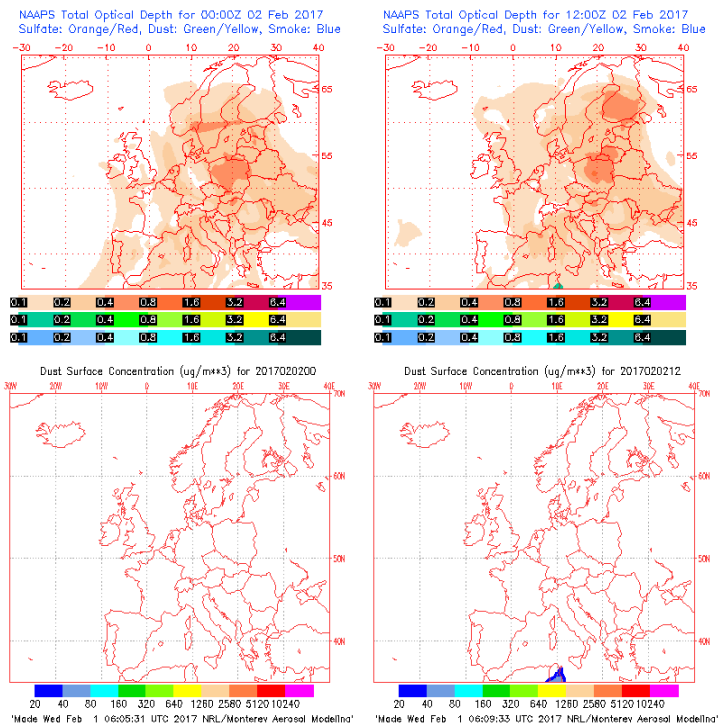
Concentración de polvo ( $\mu\text{g}/\text{m}^3$ ) predicha por el modelo NMMB/BSC-Dust para el día 2 de febrero de 2017 a las 00 UTC (izquierda) y a las 12 UTC (derecha). © Barcelona Dust Forecast Center.

El modelo SKIRON prevé también la presencia de masas de aire africano en superficie sobre la Península y las islas Baleares para el día 2 de febrero. Estima concentraciones de polvo en superficie en el rango 1-50  $\mu\text{g}/\text{m}^3$  para el sureste y noreste de la Península, 1-25  $\mu\text{g}/\text{m}^3$  para levante e inferiores a 10  $\mu\text{g}/\text{m}^3$  para las islas Baleares.



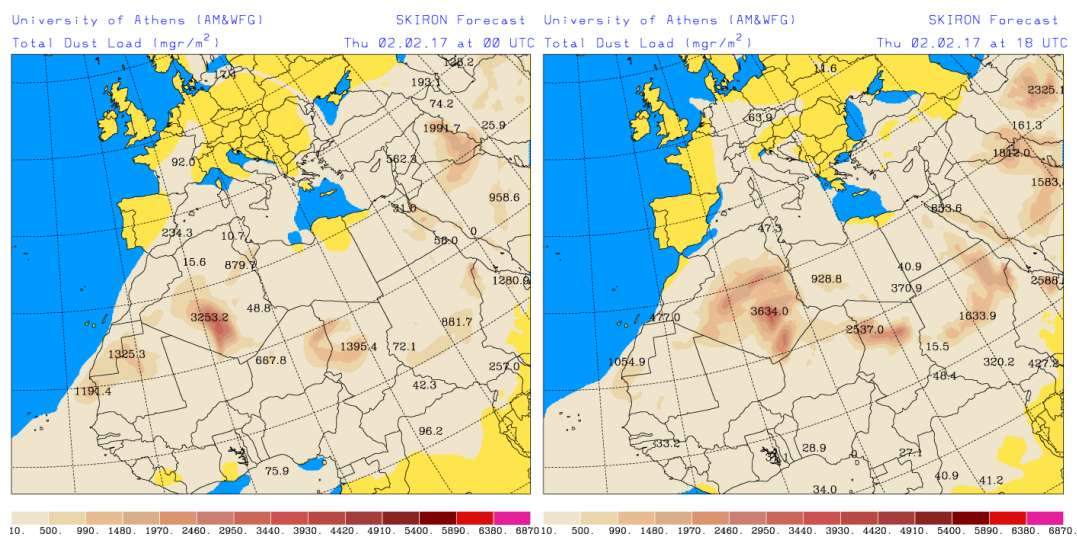
Concentración de polvo ( $\mu\text{g}/\text{m}^3$ ) predicha por el modelo SKIRON para el día 2 de febrero de 2017 a las 00 UTC (izquierda) y a las 12 UTC (derecha). © Universidad de Atenas.

El modelo NAAPS no prevé la presencia de masas de aire africano en superficie sobre la Península ni las islas Baleares para el día 2 de febrero.

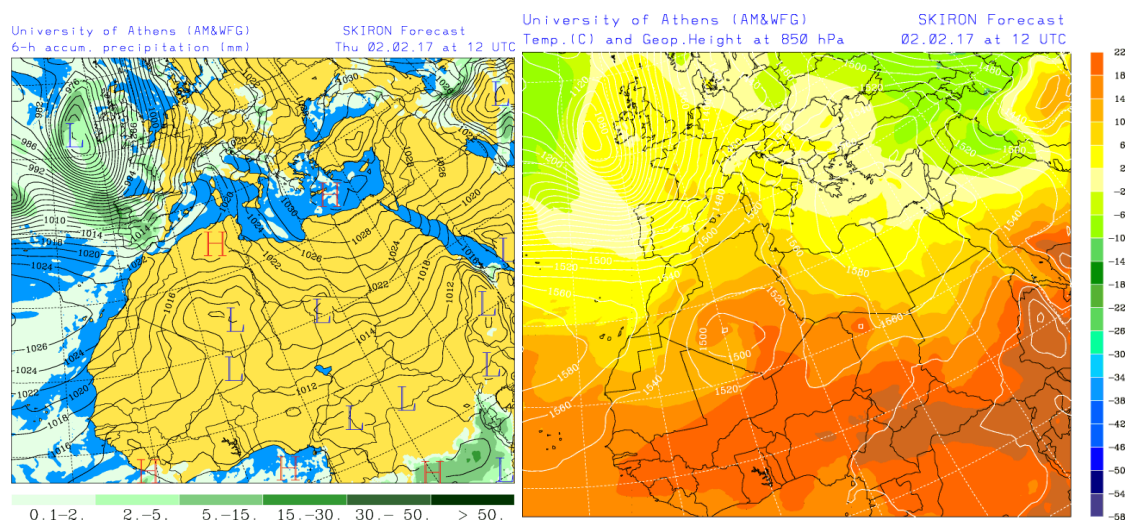


Espesor óptico de aerosoles a 550 nm (arriba) y concentración de polvo a nivel de superficie (abajo) previstos por el modelo NAAPS para el día 2 de febrero de 2017 a las 00:00 UTC. ©Naval Research Laboratory (NRL), Monterey, CA.

Los mapas de carga total de polvo, así como los de presión a nivel del mar y altura geopotencial a nivel de 850 hPa proporcionados por el modelo SKIRON muestran la presencia de masas de aire africano en altura sobre el este peninsular y las islas Baleares a lo largo del día 2 de febrero.

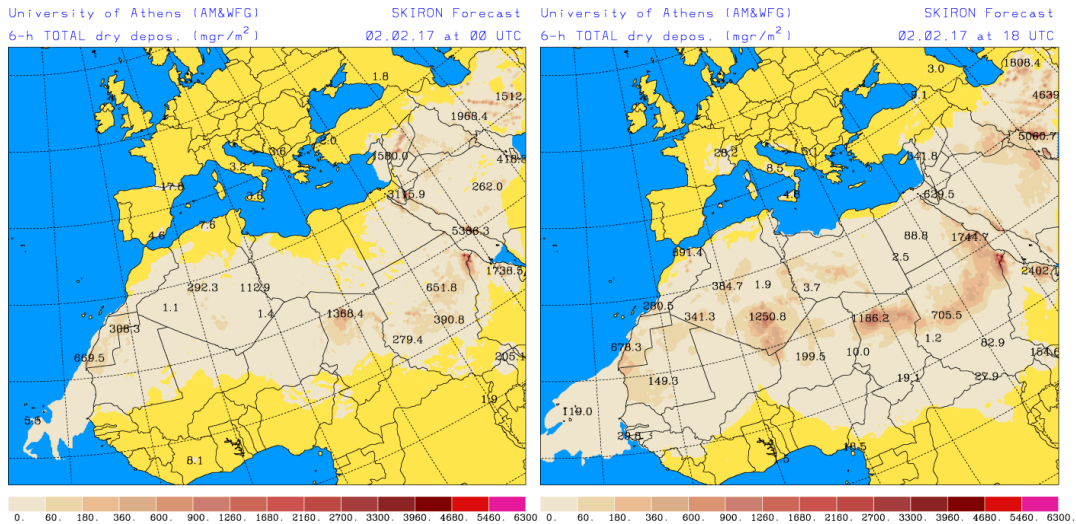


Carga total de polvo (mg/m<sup>2</sup>) predicha por el modelo SKIRON para el día 2 de febrero de 2017 a las 00 UTC (izquierda) y a las 18 UTC (derecha). © Universidad de Atenas.

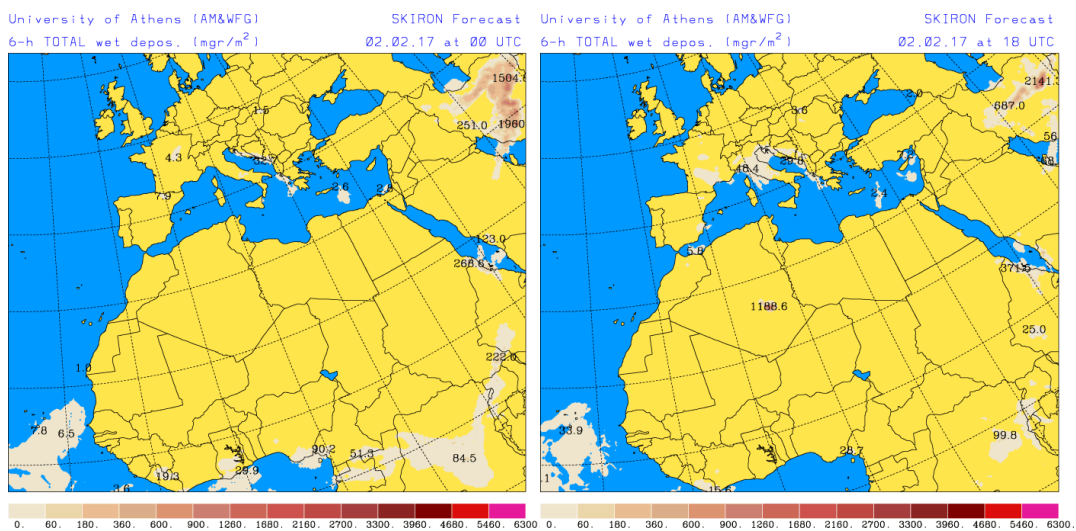


Precipitación acumulada (mm) y presión a nivel del mar (hPa) (izquierda) y campo de temperaturas (°C) y de altura geopotencial a 850 hPa (derecha) previsto por el modelo SKIRON para el día 2 de febrero de 2017 a las 12 UTC. © Universidad de Atenas.

Según el modelo SKIRON también podría producirse depósito seco y húmedo de polvo sobre el levante y noreste peninsular durante el día 2 de febrero.



Depósito seco de polvo ( $\text{mg}/\text{m}^2$ ) predicho por el modelo SKIRON para el día 28 de enero de 2017 a las 00 UTC (izquierda) y a las 18 UTC (derecha). © Universidad de Atenas.



Depósito húmedo de polvo ( $\text{mg}/\text{m}^2$ ) predicho por el modelo SKIRON para el día 2 de febrero de 2017 a las 00 UTC (izquierda) y a las 18 UTC (derecha). © Universidad de Atenas.

Fecha de elaboración de la predicción: 1 de febrero de 2017

Predicción elaborada por Noemí Pérez (IDAEA-CSIC).

Los datos son propiedad de la Dirección General de Calidad y Evaluación Ambiental, del Ministerio de Agricultura y Pesca, Alimentación y Medio Ambiente, y han sido obtenidos y se suministran en el marco del “Acuerdo de Encomienda de Gestión entre el Ministerio de Agricultura y Pesca, Alimentación y Medio Ambiente y la Agencia Estatal Consejo Superior de Investigaciones Científicas para la realización de trabajos relacionados con el estudio y evaluación de la contaminación atmosférica por material particulado y metales en España”.