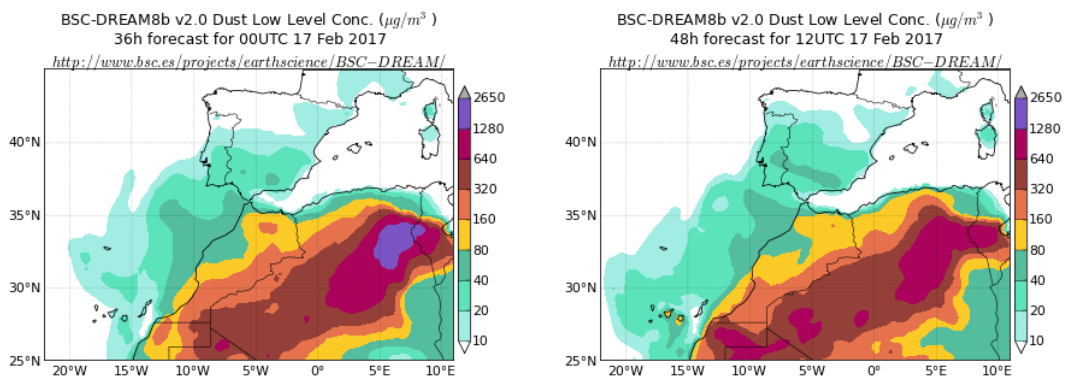


Predicción de intrusión de masas de aire africano sobre España para el día 17 de febrero de 2017

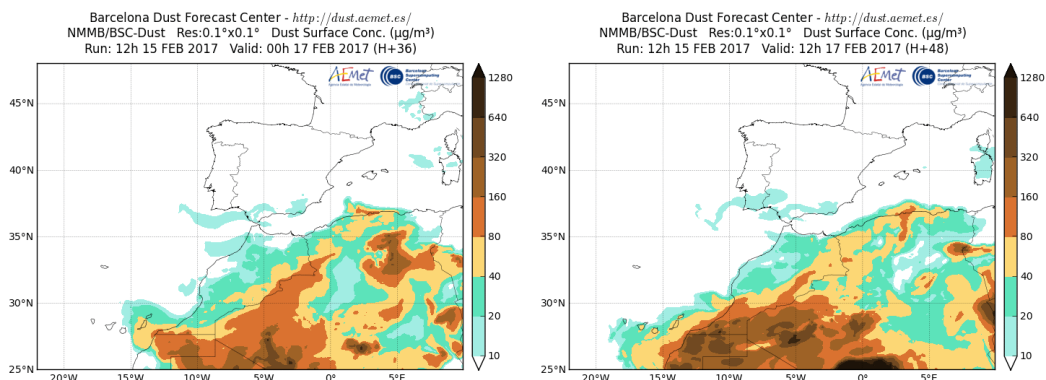
Los modelos prevén la presencia de masas de aire africano sobre las islas Canarias y la Península para el día 17 de febrero. Estiman concentraciones de polvo en superficie que podrían superar los $100 \mu\text{g}/\text{m}^3$ en las islas Canarias, y en los rangos $10\text{-}80 \mu\text{g}/\text{m}^3$ para el sur peninsular, $10\text{-}40 \mu\text{g}/\text{m}^3$ para zonas del centro y este, e inferiores a $20 \mu\text{g}/\text{m}^3$ para el noreste y noroeste. Según el modelo SKIRON también podría producirse depósito seco de polvo sobre el sur y centro de la Península y las islas Canarias.

El modelo BSC-DREAM8b v2.0 prevé la presencia de masas de aire africano a nivel de superficie sobre la Península y las islas Canarias para el día 17 de febrero. Estima concentraciones de polvo en superficie en los rangos $10\text{-}20 \mu\text{g}/\text{m}^3$ para el noreste y noroeste y norte peninsular, $10\text{-}40 \mu\text{g}/\text{m}^3$ para zonas del centro y este, $10\text{-}80 \mu\text{g}/\text{m}^3$ para el sur, y $10\text{-}160 \mu\text{g}/\text{m}^3$ para las islas Canarias.



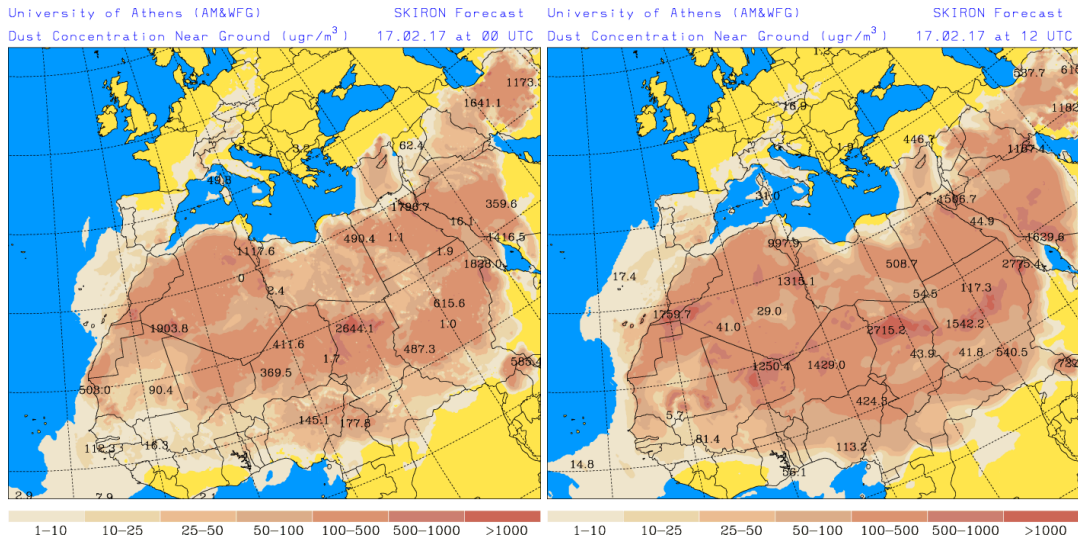
Concentración de polvo ($\mu\text{g}/\text{m}^3$) predicha por el modelo BSC-DREAM8b v2.0 para el día 17 de febrero de 2017 a las 00 UTC (izquierda) y a las 12 UTC (derecha). © Barcelona Supercomputing Center.

El modelo NMMB/BSC-Dust prevé también la presencia de masas de aire africano en superficie sobre el sur de la Península y las islas Canarias para el día 17 de febrero. Estima concentraciones de polvo en superficie en los rangos $10\text{-}20 \mu\text{g}/\text{m}^3$ para el sur peninsular y $10\text{-}80 \mu\text{g}/\text{m}^3$ para las islas Canarias.



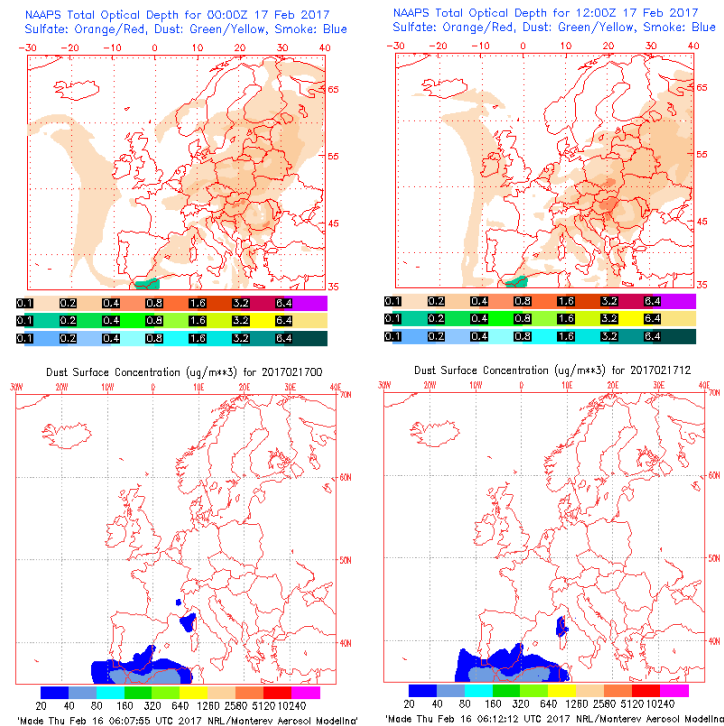
Concentración de polvo ($\mu\text{g}/\text{m}^3$) predicha por el modelo NMMB/BSC-Dust para el día 17 de febrero de 2017 a las 00 UTC (izquierda) y a las 12 UTC (derecha). © Barcelona Dust Forecast Center.

El modelo SKIRON prevé también la presencia de masas de aire africano en superficie sobre la Península y las islas Canarias para el día 17 de febrero. Estima concentraciones de polvo en superficie que podrían superar los $100 \mu\text{g}/\text{m}^3$ en el sureste peninsular y las islas Canarias, y en los rangos $1\text{-}50 \mu\text{g}/\text{m}^3$ para el suroeste, centro y este de la Península y $1\text{-}25 \mu\text{g}/\text{m}^3$ para el noreste y noroeste.

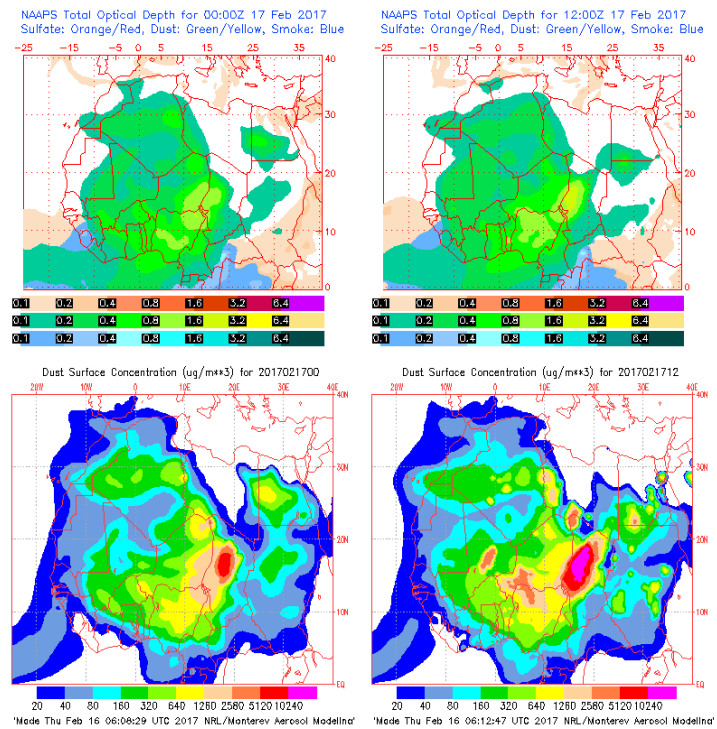


Concentración de polvo ($\mu\text{g}/\text{m}^3$) predicha por el modelo SKIRON para el día 17 de febrero de 2017 a las 00 UTC (izquierda) y a las 12 UTC (derecha). © Universidad de Atenas.

El modelo NAAPs prevé también la presencia de masas de aire africano en superficie sobre la Península y las islas Canarias para el día 17 de febrero. Estima concentraciones de polvo en superficie en los rangos $20\text{-}320 \mu\text{g}/\text{m}^3$ para las islas Canarias, $20\text{-}80 \mu\text{g}/\text{m}^3$ para el suroeste peninsular, y $20\text{-}40 \mu\text{g}/\text{m}^3$ para el sureste, centro y este.

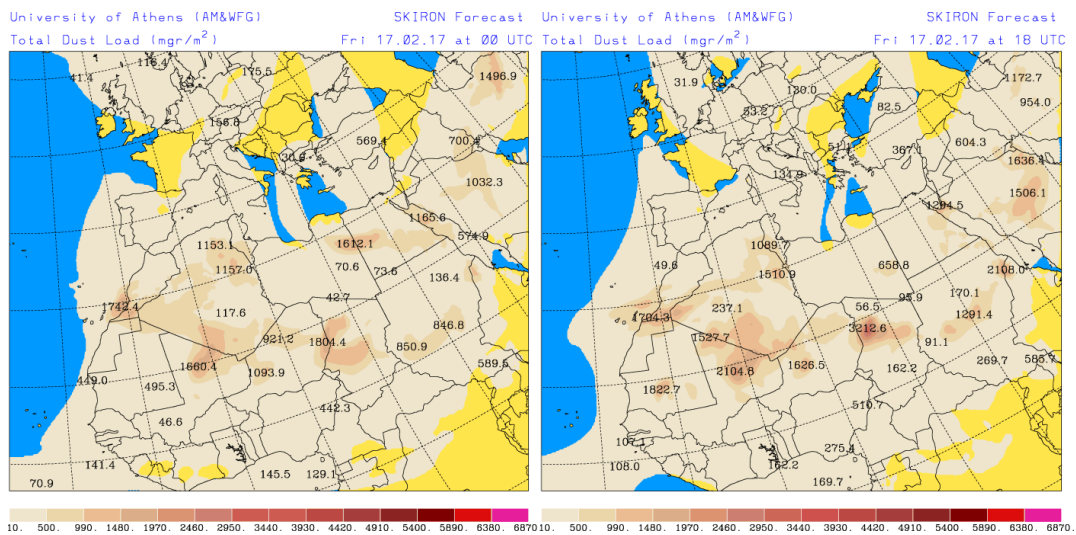


Espesor óptico de aerosoles a 550 nm (arriba) y concentración de polvo a nivel de superficie (abajo) previstos por el modelo NAAPs para el día 17 de febrero de 2017 a las 00:00 UTC. ©Naval Research Laboratory (NRL), Monterey, CA.

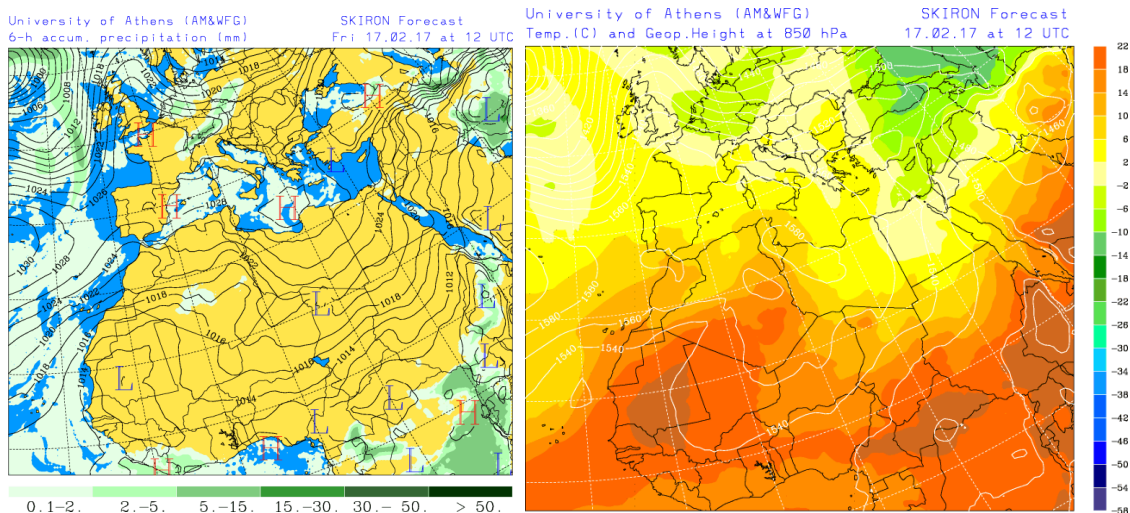


Espesor óptico de aerosoles a 550 nm (arriba) y concentración de polvo a nivel de superficie (abajo) previstos por el modelo NAAPS para el día 17 de febrero de 2017 a las 00:00 UTC. ©Naval Research Laboratory (NRL), Monterey, CA.

Los mapas de carga total de polvo, así como los de presión a nivel del mar y altura geopotencial a nivel de 850 hPa proporcionados por el modelo SKIRON muestran la presencia de masas de aire africano en altura sobre la Península, las islas Baleares y las islas Canarias a lo largo del día 17 de febrero.

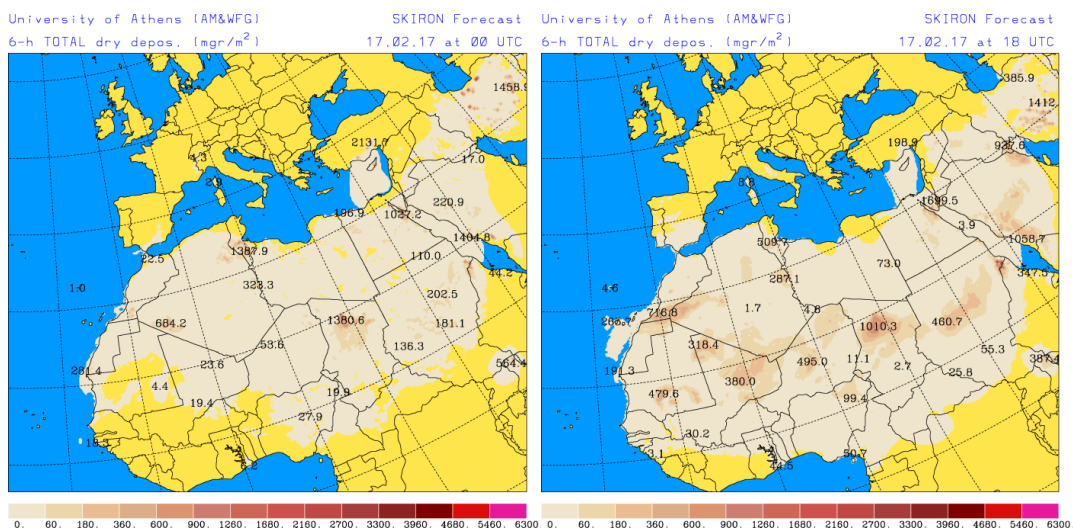


Carga total de polvo (mg/m^2) predicha por el modelo SKIRON para el día 17 de febrero de 2017 a las 00 UTC (izquierda) y a las 18 UTC (derecha). © Universidad de Atenas.



Precipitación acumulada (mm) y presión a nivel del mar (hPa) (izquierda) y campo de temperaturas (°C) y de altura geopotencial a 850 hPa (derecha) previsto por el modelo SKIRON para el día 17 de febrero de 2017 a las 12 UTC. © Universidad de Atenas.

Según el modelo SKIRON también podría producirse depósito seco de polvo sobre el sur y centro de la Península y las islas Canarias durante el día 15 de febrero.



Depósito seco de polvo (mg/m^2) predicho por el modelo SKIRON para el día 17 de febrero de 2017 a las 00 UTC (izquierda) y a las 18 UTC (derecha). © Universidad de Atenas.

Fecha de elaboración de la predicción: 16 de febrero de 2017

Predicción elaborada por Noemí Pérez (IDAEA-CSIC).

Los datos son propiedad de la Dirección General de Calidad y Evaluación Ambiental, del Ministerio de Agricultura y Pesca, Alimentación y Medio Ambiente, y han sido obtenidos y se suministran en el marco del “Acuerdo de Encomienda de Gestión entre el Ministerio de Agricultura y Pesca, Alimentación y Medio Ambiente y la Agencia Estatal Consejo Superior de Investigaciones Científicas para la realización de trabajos relacionados con el estudio y evaluación de la contaminación atmosférica por material particulado y metales en España”.