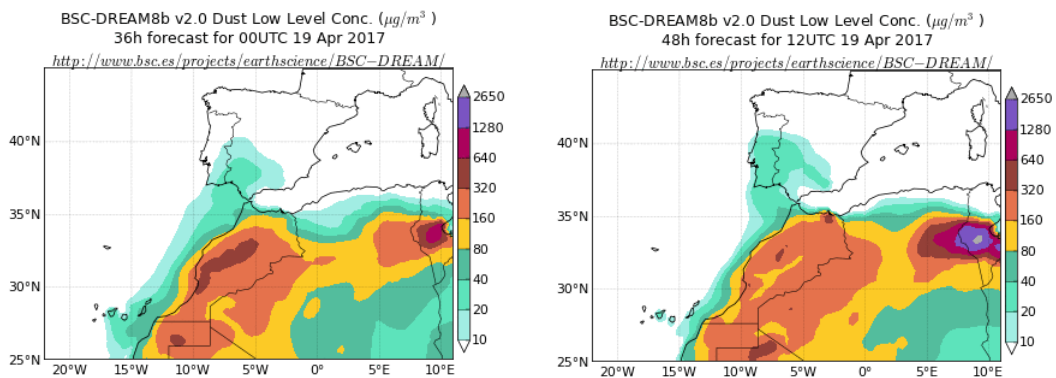


## Predicción de intrusión de masas de aire africano sobre España para el día 19 de abril de 2017

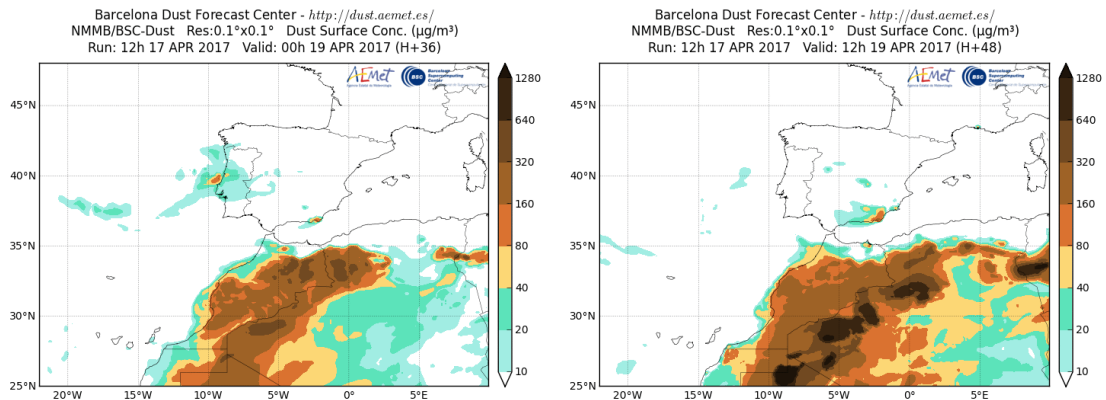
Los modelos prevén la presencia de masas de aire africano sobre la Península y las islas Canarias para el día 19 de abril. Estiman concentraciones de polvo en superficie en los rangos 10-50  $\mu\text{g}/\text{m}^3$  para el sur y centro de la Península y las islas Canarias, y 10-20  $\mu\text{g}/\text{m}^3$  para el este y noroeste peninsular. Según el modelo SKIRON también podría producirse depósito seco de polvo sobre el sur, centro y noroeste peninsular y las islas Canarias, y húmedo sobre el centro y este peninsular a lo largo del día.

El modelo BSC-DREAM8b v2.0 prevé la presencia de masas de aire africano a nivel de superficie sobre la Península y las islas Canarias para el día 19 de abril. Estima concentraciones de polvo en superficie en el rango 10-40  $\mu\text{g}/\text{m}^3$  para el sur y centro peninsular y 10-80  $\mu\text{g}/\text{m}^3$  para las islas Canarias.



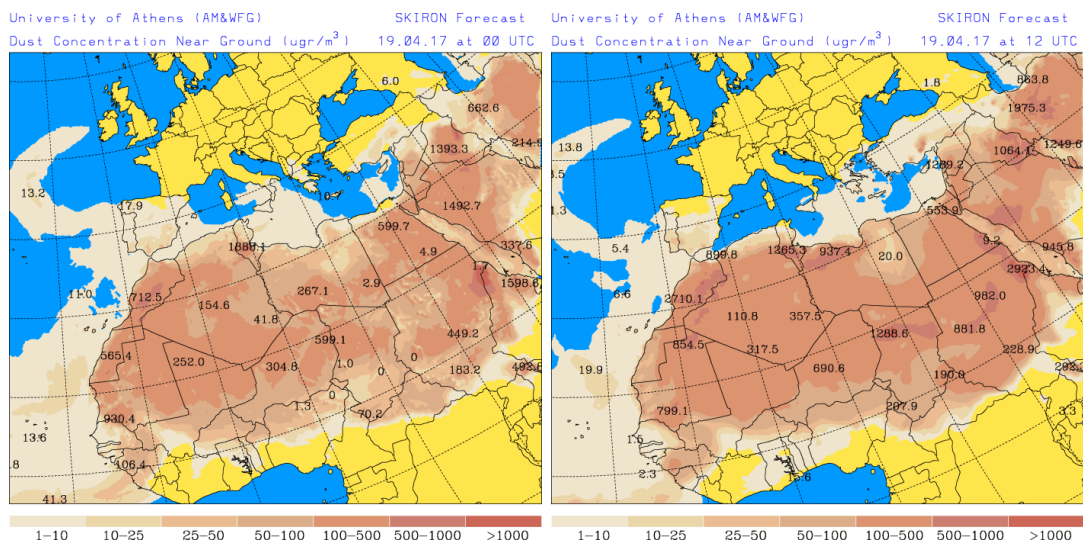
Concentración de polvo ( $\mu\text{g}/\text{m}^3$ ) predicha por el modelo BSC-DREAM8b v2.0 para el día 19 de abril de 2017 a las 00 UTC (izquierda) y a las 12 UTC (derecha). © Barcelona Supercomputing Center.

El modelo NMMB/BSC-Dust prevé también la presencia de masas de aire africano en superficie sobre la Península y las islas Canarias para el día 19 de abril. Estima concentraciones de polvo en superficie en el rango 10-160  $\mu\text{g}/\text{m}^3$  para el sureste de la Península, 10-80  $\mu\text{g}/\text{m}^3$  para el centro, y 10-20  $\mu\text{g}/\text{m}^3$  para el noroeste peninsular y las islas Canarias.



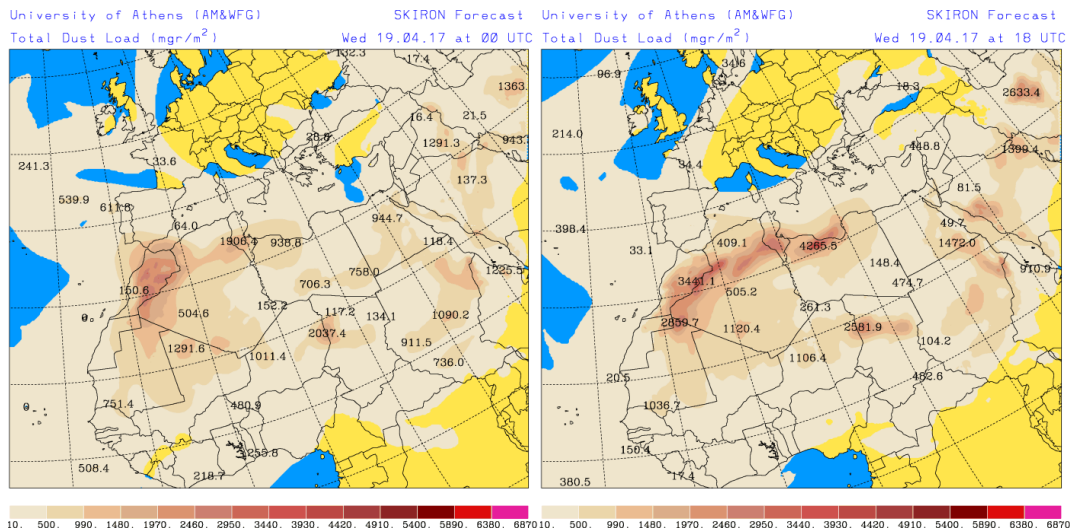
Concentración de polvo ( $\mu\text{g}/\text{m}^3$ ) predicha por el modelo NMMB/BSC-Dust para el día 19 de abril de 2017 a las 00 UTC (izquierda) y a las 12 UTC (derecha). © Barcelona Dust Forecast Center.

El modelo SKIRON prevé también la presencia de masas de aire africano en superficie sobre la Península y las islas Canarias y para el día 19 de abril. Estima concentraciones de polvo en superficie en los rangos  $1\text{-}50 \mu\text{g}/\text{m}^3$  para el sur, centro y este de la Península y las islas Canarias,  $1\text{-}25 \mu\text{g}/\text{m}^3$  para el noroeste peninsular, e inferiores a  $10 \mu\text{g}/\text{m}^3$  para otras zonas de la Península y las islas Baleares.

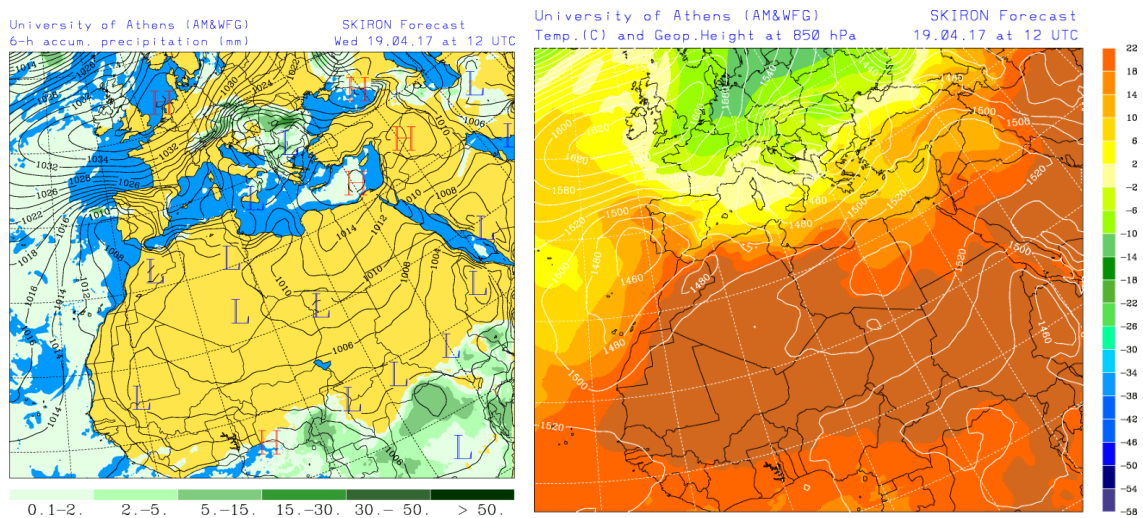


Concentración de polvo ( $\mu\text{g}/\text{m}^3$ ) predicha por el modelo SKIRON para el día 19 de abril de 2017 a las 00 UTC (izquierda) y a las 12 UTC (derecha). © Universidad de Atenas.

Los mapas de carga total de polvo, así como los de presión a nivel del mar y altura geopotencial a nivel de 850 hPa proporcionados por el modelo SKIRON muestran el transporte de masas de aire africano en altura sobre la Península, las islas Baleares y las islas Canarias a lo largo del día 19 de abril, favorecido por las bajas presiones situadas sobre el norte de África y el oeste de la Península.

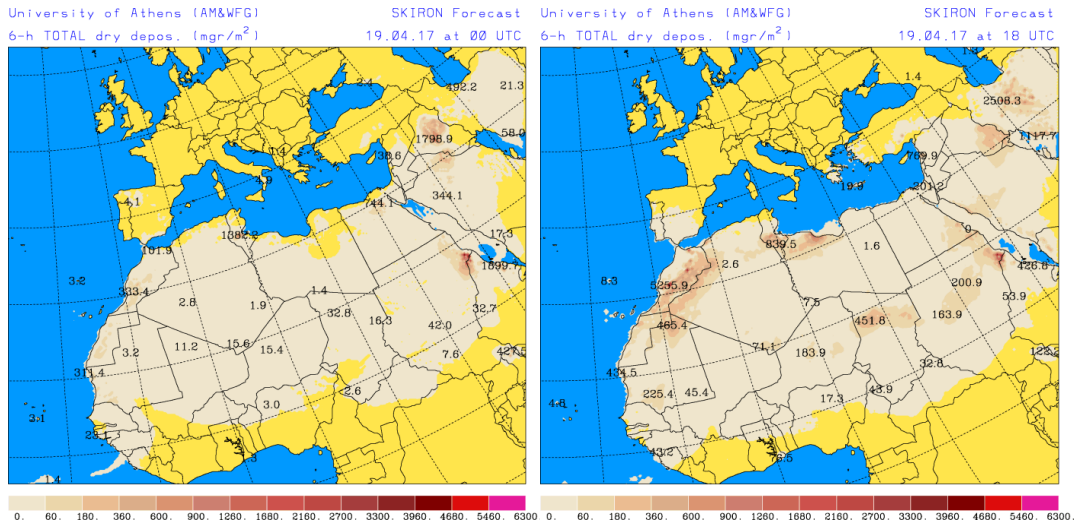


Carga total de polvo ( $\text{mg}/\text{m}^2$ ) predicha por el modelo SKIRON para el día 19 de abril de 2017 a las 00 UTC (izquierda) y a las 18 UTC (derecha). © Universidad de Atenas.

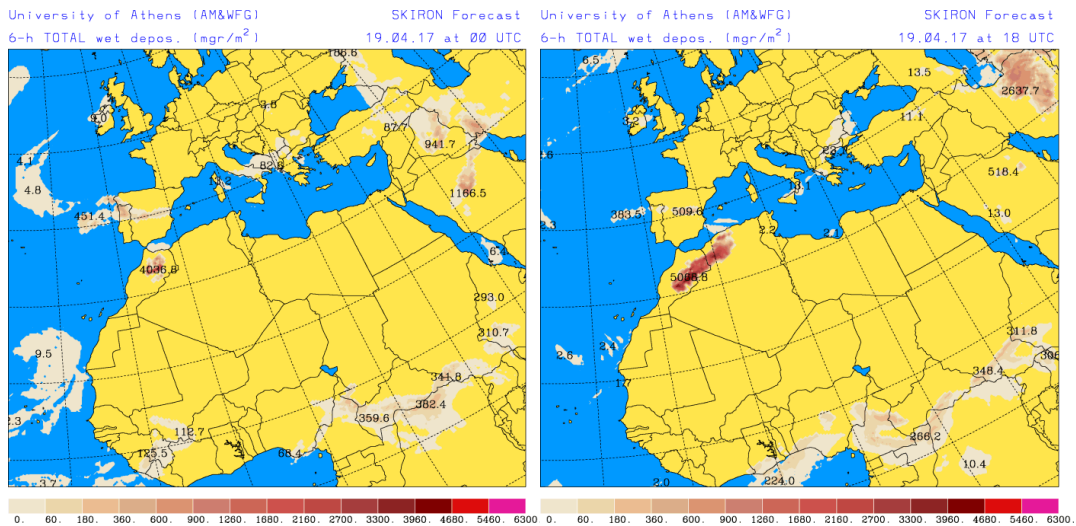


Precipitación acumulada (mm) y presión a nivel del mar (hPa) (izquierda) y campo de temperaturas ( $^{\circ}\text{C}$ ) y de altura geopotencial a 850 hPa (derecha) previsto por el modelo SKIRON para el día 19 de abril de 2017 a las 12 UTC. © Universidad de Atenas.

Según el modelo SKIRON también podría producirse depósito seco de polvo sobre el sur, centro y noroeste peninsular y las islas Canarias, y húmedo sobre el centro y este peninsular a lo largo del día 19 de abril.



Depósito seco de polvo ( $\text{mg}/\text{m}^2$ ) predicho por el modelo SKIRON para el día 19 de abril de 2017 a las 00 UTC (izquierda) y a las 18 UTC (derecha). © Universidad de Atenas.



Depósito húmedo de polvo ( $\text{mg}/\text{m}^2$ ) predicho por el modelo SKIRON para el día 19 de abril de 2017 a las 00 UTC (izquierda) y a las 18 UTC (derecha). © Universidad de Atenas.

Fecha de elaboración de la predicción: 18 de abril de 2017

Predicción elaborada por Noemí Pérez (IDAEA-CSIC).

Los datos son propiedad de la Dirección General de Calidad y Evaluación Ambiental, del Ministerio de Agricultura y Pesca, Alimentación y Medio Ambiente, y han sido obtenidos y se suministran en el marco del “Acuerdo de Encomienda de Gestión entre el Ministerio de Agricultura y Pesca, Alimentación y Medio Ambiente y la Agencia Estatal Consejo Superior de Investigaciones Científicas para la realización de trabajos relacionados con el estudio y evaluación de la contaminación atmosférica por material particulado y metales en España”.