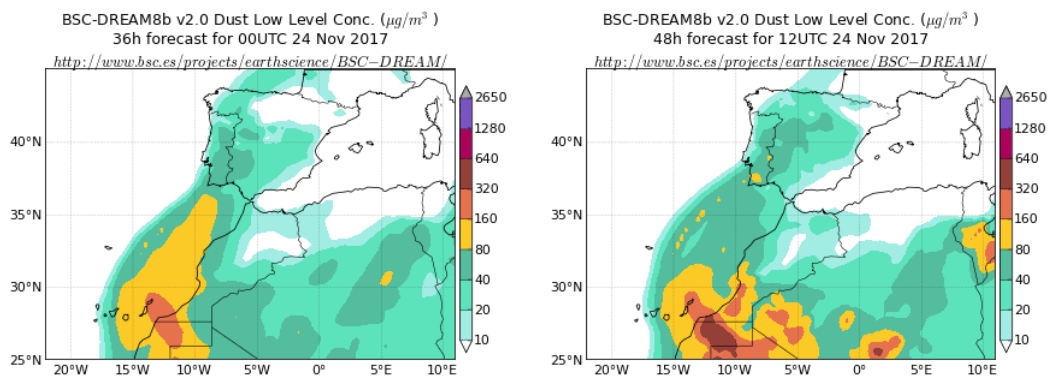


Predicción de intrusión de masas de aire africano sobre España para el día 24 de noviembre de 2017

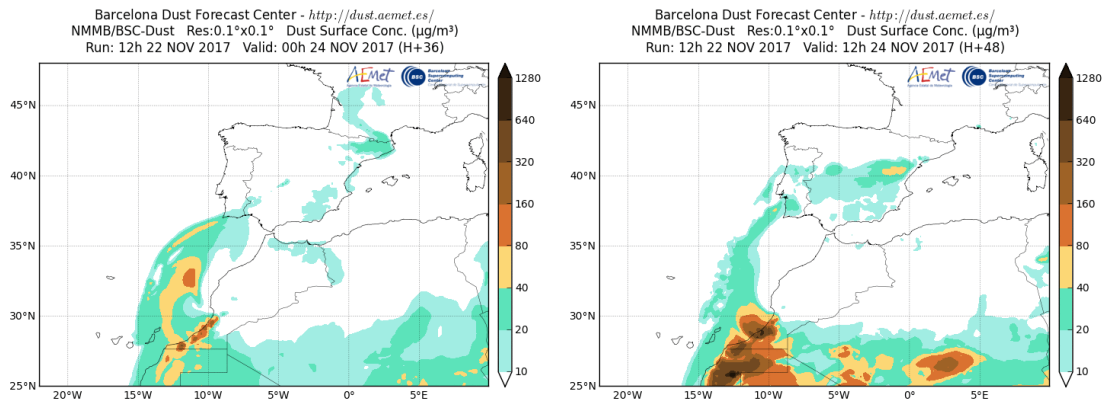
Los modelos prevén la continuación del evento de intrusión de masas de aire africano sobre las islas Canarias y la Península para el día 24 de noviembre. Estiman concentraciones de polvo en superficie en los rangos 10-160 $\mu\text{g}/\text{m}^3$ para las islas Canarias, 10-80 $\mu\text{g}/\text{m}^3$ para el este y centro de la Península, 10-40 $\mu\text{g}/\text{m}^3$ para el norte, noreste, y suroeste, y 10-20 $\mu\text{g}/\text{m}^3$ para el sureste peninsular. Según el modelo SKIRON también podría producirse depósito seco de polvo sobre casi la totalidad de la Península y las islas Canarias, y húmedo sobre el noroeste, norte y centro peninsular a lo largo del día.

El modelo BSC-DREAM8b v2.0 prevé la presencia de masas de aire africano a nivel de superficie sobre las islas Canarias y la Península para el día 24 de noviembre. Estima concentraciones de polvo en superficie en los rangos 10-320 $\mu\text{g}/\text{m}^3$ para las islas Canarias, 10-80 $\mu\text{g}/\text{m}^3$ para el noroeste, centro y suroeste de la Península, y 10-40 $\mu\text{g}/\text{m}^3$ para el noreste, norte, este y sureste.



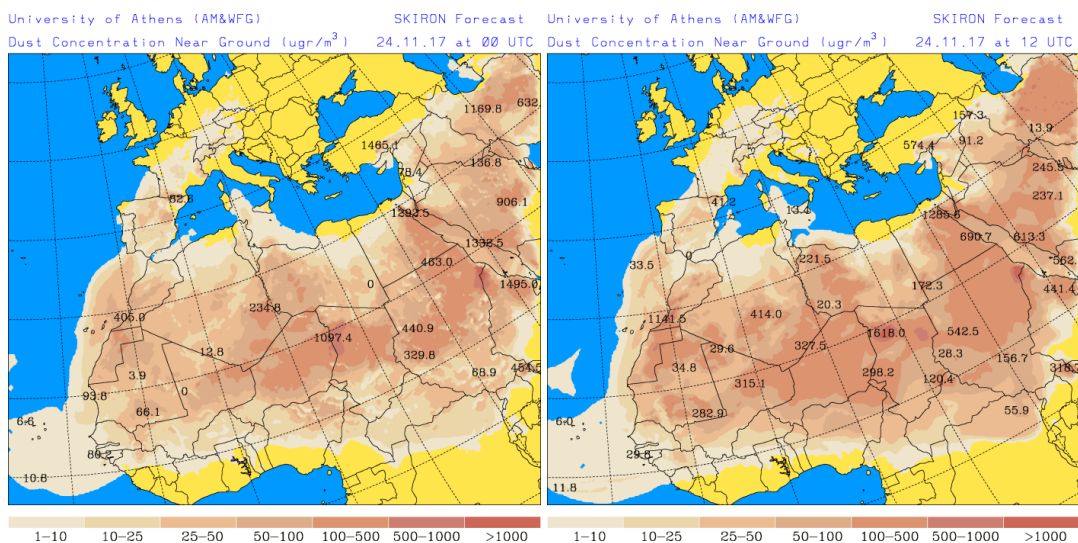
Concentración de polvo ($\mu\text{g}/\text{m}^3$) predicha por el modelo BSC-DREAM8b v2.0 para el día 24 de noviembre de 2017 a las 00 UTC (izquierda) y a las 12 UTC (derecha). © Barcelona Supercomputing Center.

El modelo NMMB/BSC-Dust prevé también la presencia de masas de aire africano a nivel de superficie sobre las islas Canarias y la Península para el día 24 de noviembre. Estima concentraciones de polvo en superficie en los rangos 10-80 $\mu\text{g}/\text{m}^3$ para zonas del centro y este peninsular, 10-40 $\mu\text{g}/\text{m}^3$ para el noreste de la Península y las islas Canarias y 10-20 $\mu\text{g}/\text{m}^3$ para el suroeste y sureste peninsular.



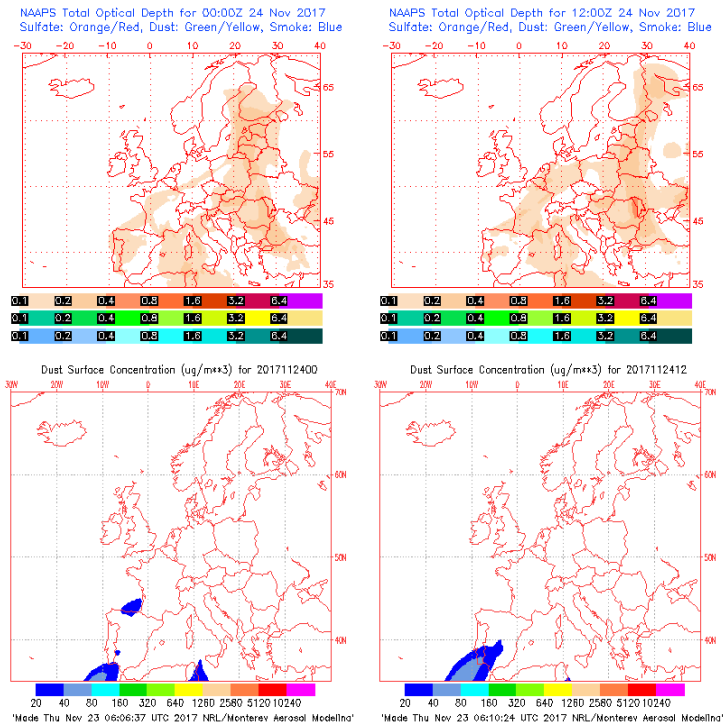
Concentración de polvo ($\mu\text{g}/\text{m}^3$) predicha por el modelo NMMB/BSC-Dust para el día 24 de noviembre de 2017 a las 00 UTC (izquierda) y a las 12 UTC (derecha). © Barcelona Dust Forecast Center.

El modelo SKIRON prevé también la presencia de masas de aire africano sobre las islas Canarias y la Península para el día 24 de noviembre. Estima concentraciones de polvo en superficie en los rangos $1\text{-}100 \mu\text{g}/\text{m}^3$ para el este y noreste de la Península, $1\text{-}50 \mu\text{g}/\text{m}^3$ para el norte, centro y suroeste peninsular y las islas Canarias y $1\text{-}25 \mu\text{g}/\text{m}^3$ para el sureste de la Península.

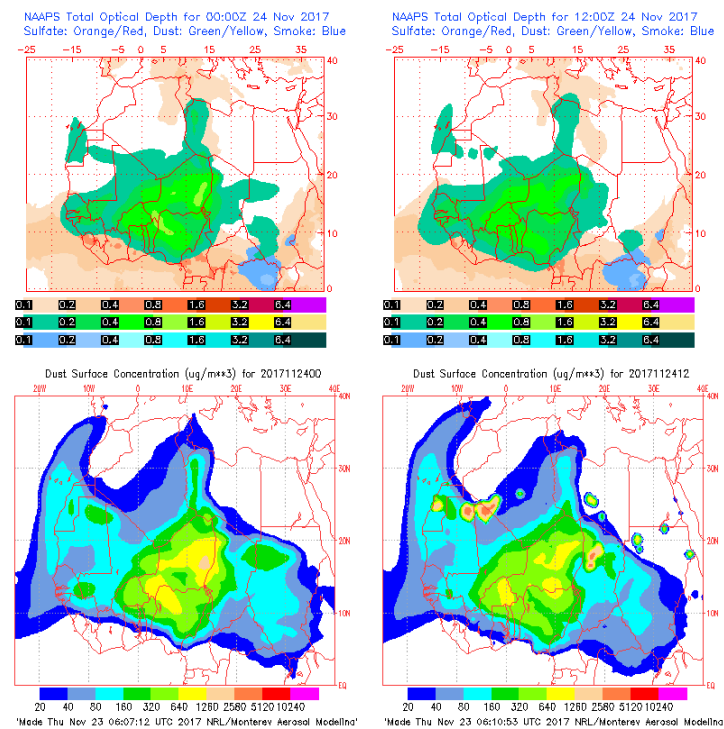


Concentración de polvo ($\mu\text{g}/\text{m}^3$) predicha por el modelo SKIRON para el día 24 de noviembre de 2017 a las 00 UTC y a las 12 UTC © Universidad de Atenas.

El modelo NAAPs prevé también la presencia de masas de aire africano en superficie sobre las islas Canarias y la Península para el día 24 de noviembre. Estima concentraciones de polvo en superficie en el rango $20\text{-}160 \mu\text{g}/\text{m}^3$ para las islas Canarias y $20\text{-}40 \mu\text{g}/\text{m}^3$ para el norte, centro y suroeste peninsular.

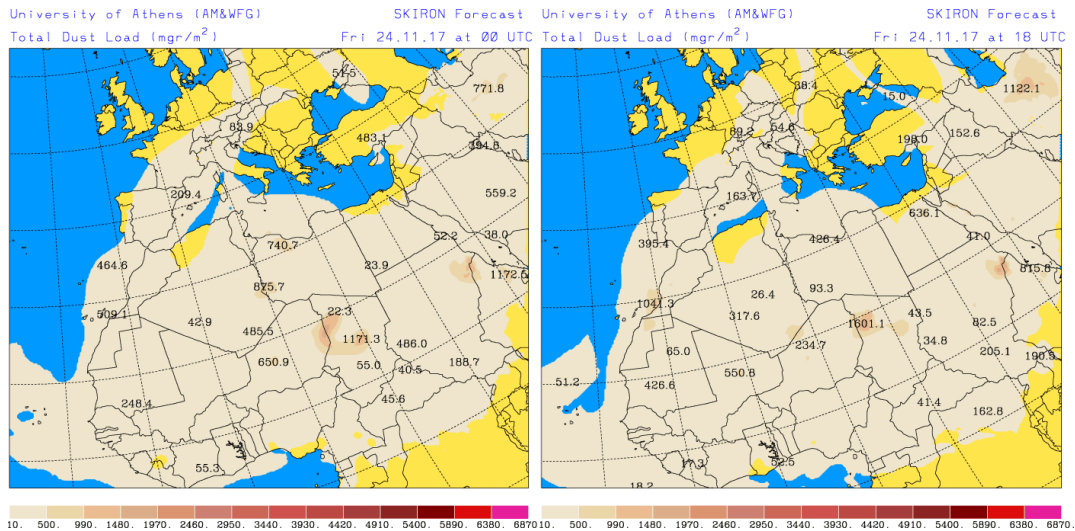


Espesor óptico de aerosoles a 550 nm (arriba) y concentración de polvo a nivel de superficie (abajo) previstos por el modelo NAAPS para el día 24 de noviembre de 2017 a las 00 UTC y a las 12 UTC. ©Naval Research Laboratory (NRL), Monterey, CA.

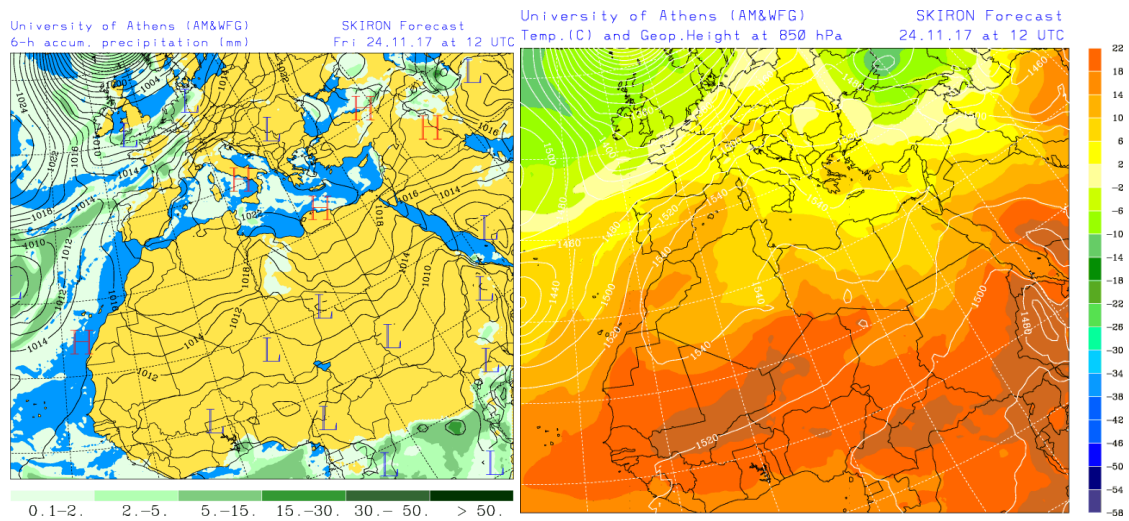


Espesor óptico de aerosoles a 550 nm (arriba) y concentración de polvo a nivel de superficie (abajo) previstos por el modelo NAAPS para el día 24 de noviembre de 2017 a las 00 UTC y a las 12 UTC. ©Naval Research Laboratory (NRL), Monterey, CA.

Los mapas de carga total de polvo, así como los de presión a nivel del mar y altura geopotencial a nivel de 850 hPa proporcionados por el modelo SKIRON muestran el transporte de masas de aire africano hacia las islas Canarias, la Península y las islas Baleares, favorecido por el anticiclón situado sobre la Península Ibérica, el norte de África y el Mediterráneo.

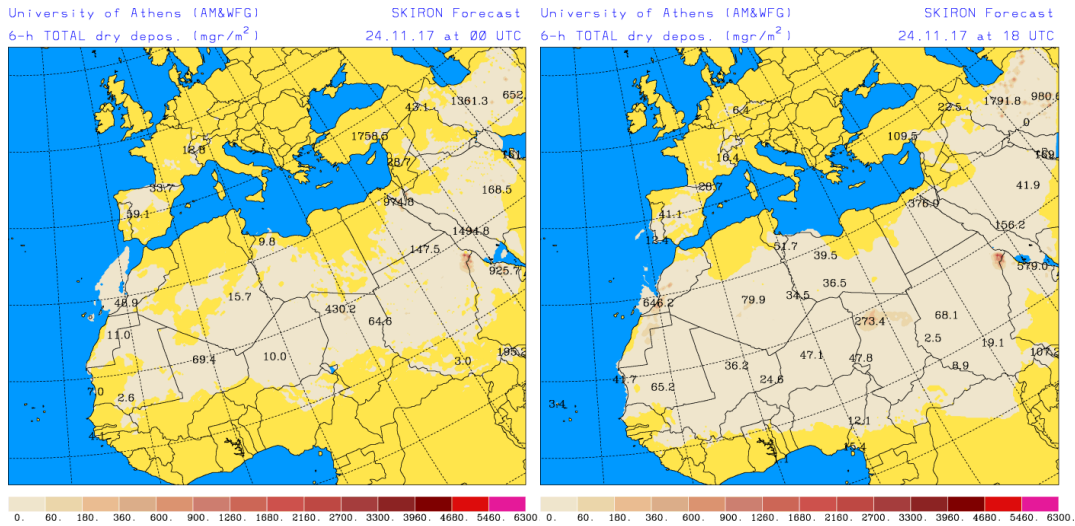


Carga total de polvo (mg/m²) predicha por el modelo SKIRON para el día 24 de noviembre de 2017 a las 00 UTC (izquierda) y a las 18 UTC (derecha). © Universidad de Atenas.

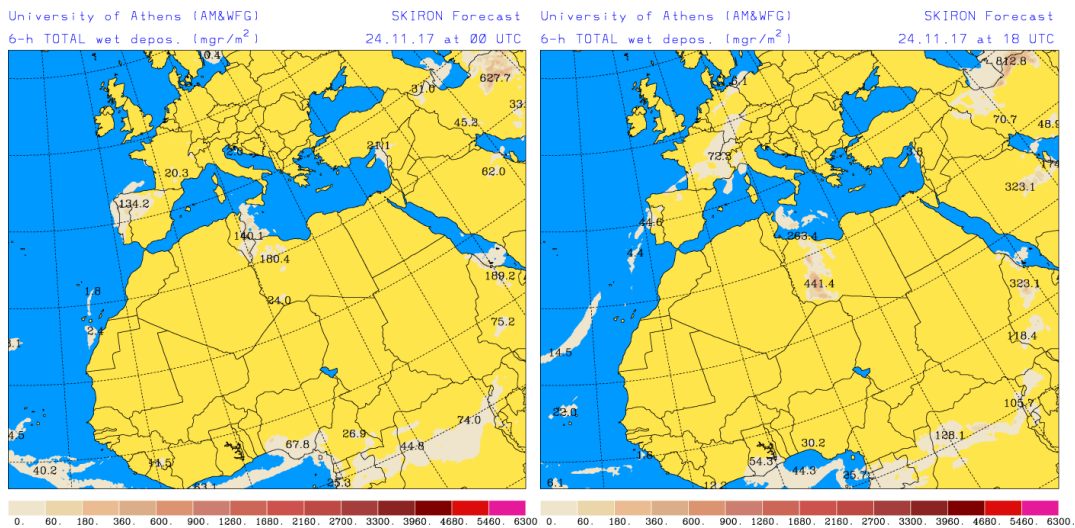


Precipitación acumulada (mm) y presión a nivel del mar (hPa) (izquierda) y campo de temperaturas (°C) y de altura geopotencial a 850 hPa (derecha) previsto por el modelo SKIRON para el día 24 de noviembre de 2017 a las 12 UTC. © Universidad de Atenas.

Según el modelo SKIRON también podría producirse depósito seco de polvo sobre casi la totalidad de la Península y las islas Canarias, y húmedo sobre el noroeste, norte y centro peninsular a lo largo del día 24 de noviembre.



Depósito seco de polvo (mg/m^2) predicho por el modelo SKIRON para el día 24 de noviembre de 2017 a las 00 UTC (izquierda) y a las 18 UTC (derecha). © Universidad de Atenas.



Depósito húmedo de polvo (mg/m^2) predicho por el modelo SKIRON para el día 24 de noviembre de 2017 a las 00 UTC (izquierda) y a las 18 UTC (derecha). © Universidad de Atenas.

Fecha de elaboración de la predicción: 23 de noviembre de 2017

Predicción elaborada por Noemí Pérez (IDAEA-CSIC).

Los datos son propiedad de la Dirección General de Calidad y Evaluación Ambiental, del Ministerio de Agricultura y Pesca, Alimentación y Medio Ambiente, y han sido obtenidos y se suministran en el marco del “Acuerdo de Encomienda de Gestión entre el Ministerio de Agricultura y Pesca, Alimentación y Medio Ambiente y la Agencia Estatal Consejo Superior de Investigaciones Científicas para la realización de trabajos relacionados con el estudio y evaluación de la contaminación atmosférica por material particulado y metales en España”.