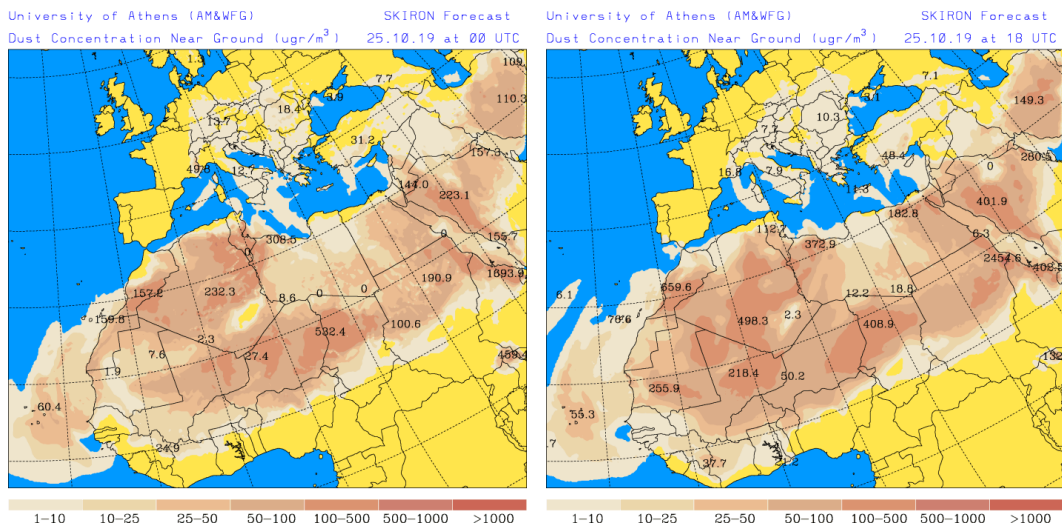


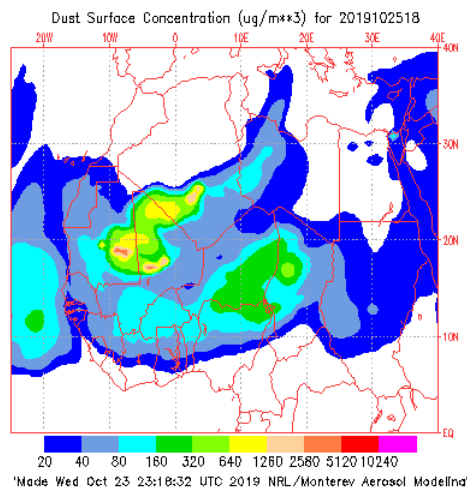
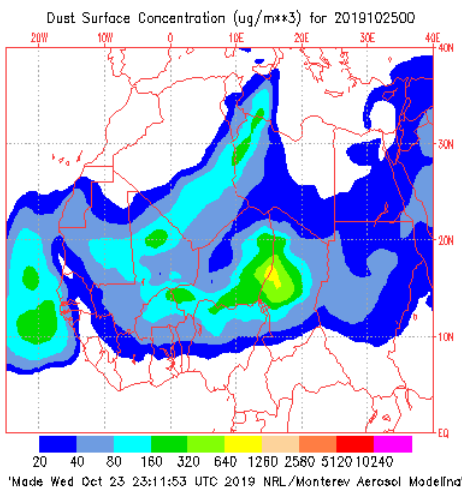
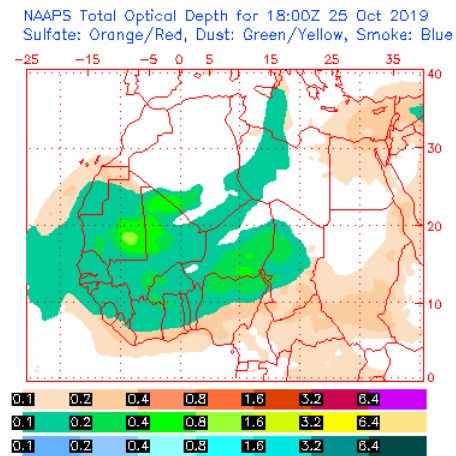
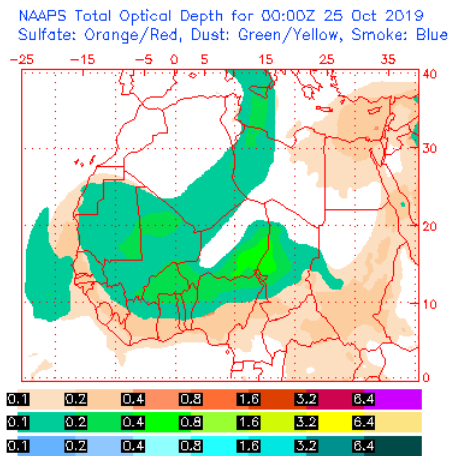
## Predicción de intrusión de masas de aire africano sobre España, para el día 25 de octubre de 2019

A lo largo del próximo día 25 de octubre, se prevé que de comienzo un evento de intrusión de polvo africano sobre las islas Canarias. Durante la primera mitad del día, se podrían registrar niveles medios de concentración de polvo mineral en el rango 5-20  $\mu\text{g}/\text{m}^3$ . Sin embargo por la tarde, dichos niveles medios podrían aumentar hasta valores en el rango 20-200  $\mu\text{g}/\text{m}^3$ . Por la tarde también se prevé que puedan ocurrir episodios de depósito seco de polvo en zonas de este archipiélago.

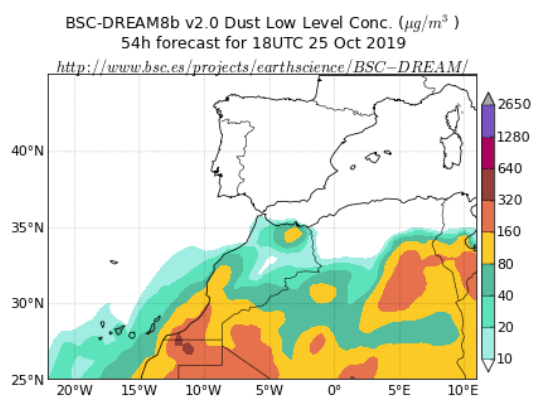
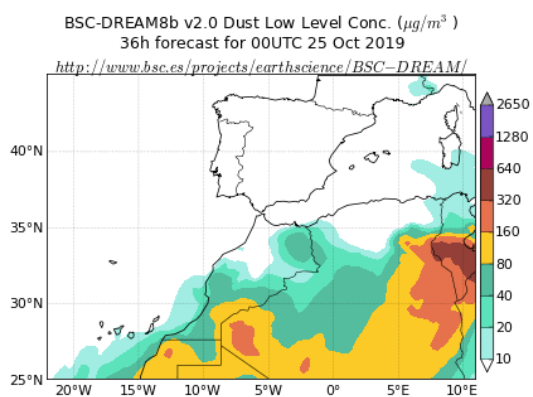
25 de octubre de 2019



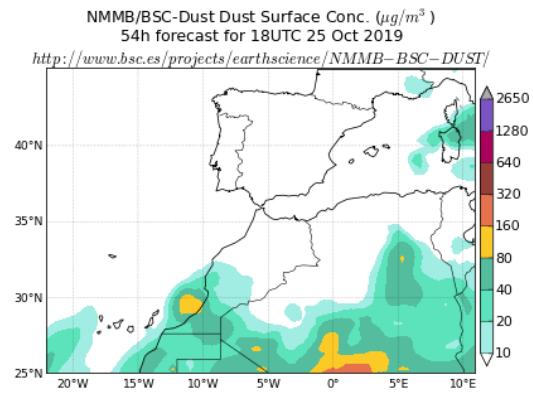
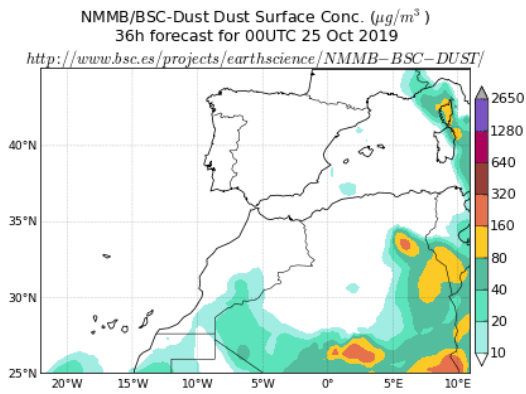
Concentración de polvo ( $\mu\text{g}/\text{m}^3$ ) predicha por el modelo Skiron para el día 25 de octubre de 2019 a las 00 (izquierda) y a las 18 UTC (derecha). © Universidad de Atenas.



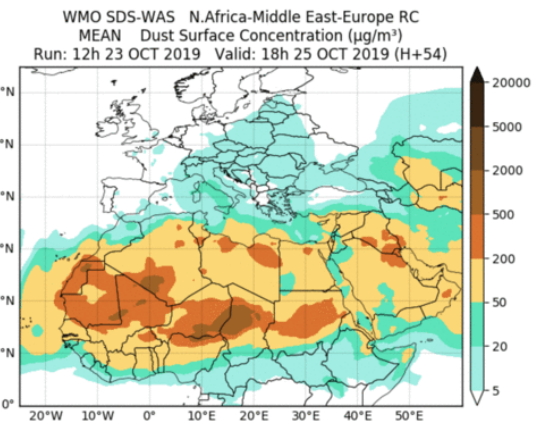
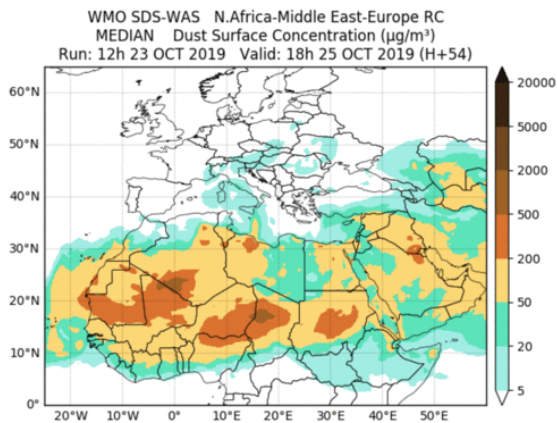
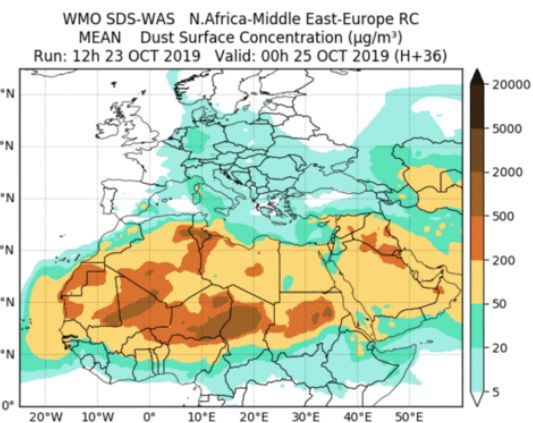
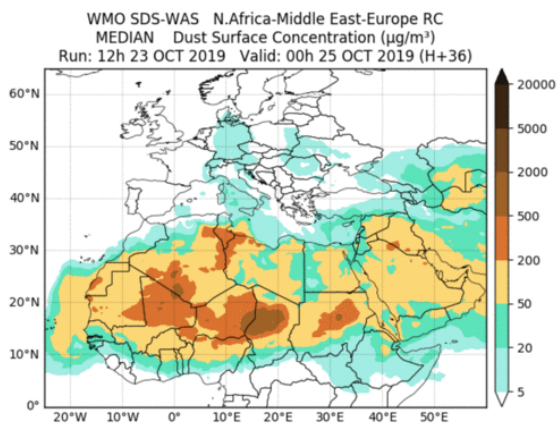
Espesor óptico de aerosoles a 550 nm (arriba) y concentración de polvo a nivel de superficie (abajo) previstos por el modelo NAAPS para el día 25 de octubre de 2019 a las 00 (izquierda) y a las 18 (derecha) UTC en las islas Canarias. ©Naval Research Laboratory (NRL), Monterey, CA



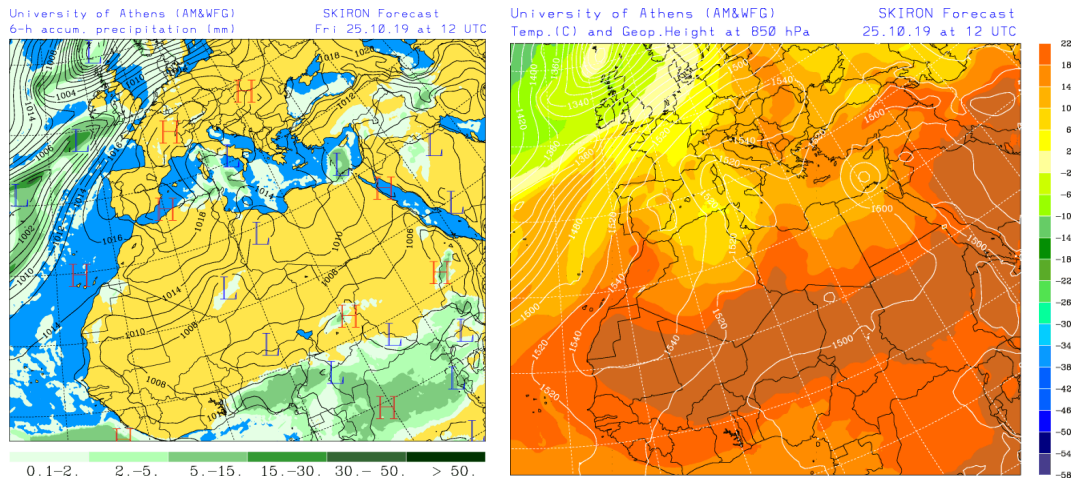
Concentración de polvo ( $\mu\text{g}/\text{m}^3$ ) predicha por el modelo BSC-DREAM8b v2.0 para el día 25 de octubre de 2019 a las 00 (izquierda) y a las 12 UTC (derecha). © Barcelona Supercomputing Center.



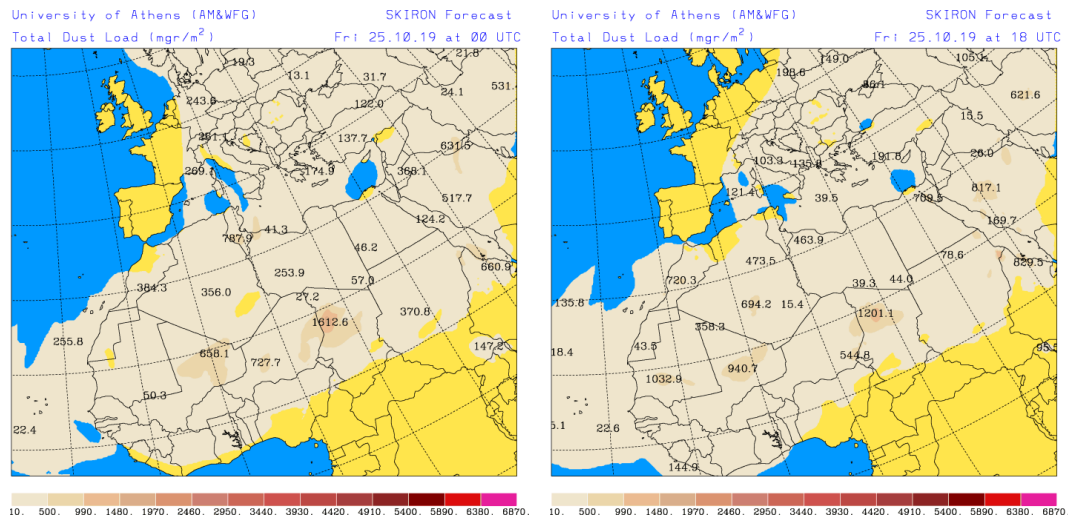
Concentración de polvo ( $\mu\text{g}/\text{m}^3$ ) predicha por el modelo NMMB/BSC-Dust para el día 25 de octubre de 2019 a las 00 (izquierda) y a las 18 UTC (derecha). © Barcelona Dust Forecast Center.



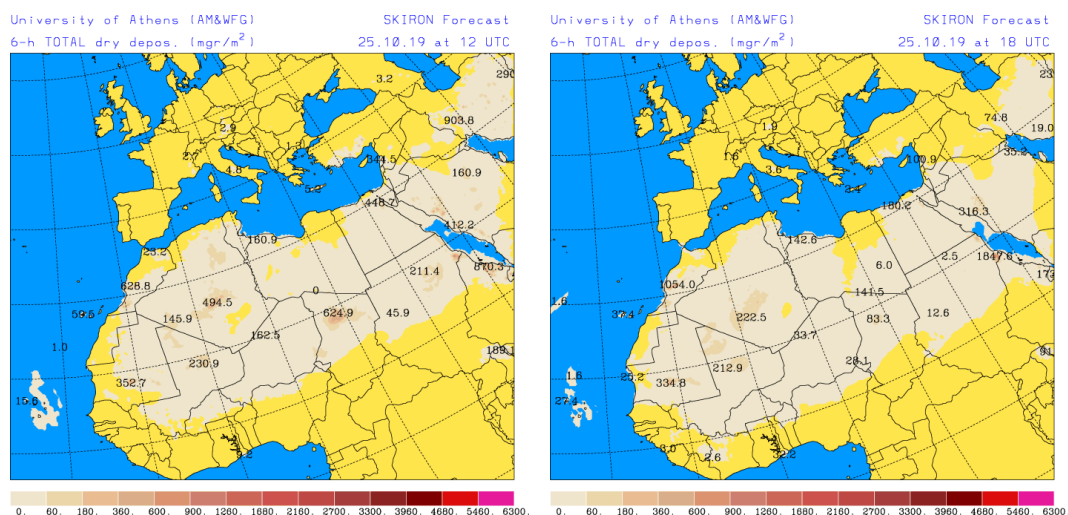
Resultados de la comparación de múltiples modelos de predicción de concentración de polvo (Mediana y Media en  $\mu\text{g}/\text{m}^3$ ) para el día 25 de octubre de 2019 a las 00h UTC (fila superior) y a las 18h UTC (fila inferior). Esta comparación es realizada diariamente por el Centro Regional de la Organización Meteorológica Mundial (OMM) del Sistema de Evaluación y Avisos de Tormentas de Polvo y Arena para el Norte de África, Oriente Medio y Europa (SDS-WAS NAMEE RC; Sand and Dust Storm Warning Advisory and Assessment System Regional Center for Northern Africa, Middle East and Europe, <http://sds-was.aemet.es>). Dicho centro es gestionado conjuntamente por la Agencia Estatal de Meteorología (AEMET; <http://www.aemet.es/>) y el Barcelona Supercomputing Center-Centro Nacional de Supercomputación (BSC, <https://www.bsc.es/>).



Campo de presión a nivel del mar (mb) y de precipitación (mm) (izquierda) y de temperaturas (°C) y de altura de geopotencial (m) a 850 hPa (derecha) previsto por el modelo Skiron para el día 25 de octubre de 2019 a las 12 UTC. © Universidad de Atenas.



Carga total de polvo ( $\text{mgr}/\text{m}^2$ ) predicha por el modelo Skiron para el día 25 de octubre de 2019 a las 00 (izquierda) y a las 18 UTC (derecha). © Universidad de Atenas.



Depósito seco de polvo (mg/m<sup>2</sup>) predicho por el modelo Skiron para el día 25 de octubre de 2019 a las 12 (izquierda) y a las 18 UTC (derecha). © Universidad de Atenas.

-----  
 Fecha de elaboración de la predicción: 25 de octubre de 2019

Predicción elaborada por Pedro Salvador (CIEMAT)

Los datos son propiedad de la Dirección General de Calidad y Evaluación Ambiental, del Ministerio para la Transición Ecológica, y han sido obtenidos y se suministran en el marco del “Encargo del Ministerio para la Transición Ecológica a la Agencia Estatal Consejo Superior de Investigaciones Científicas para la detección de episodios naturales de aportes transfronterizos de partículas y otras fuentes de contaminación de material particulado, y de formación de ozono troposférico”.