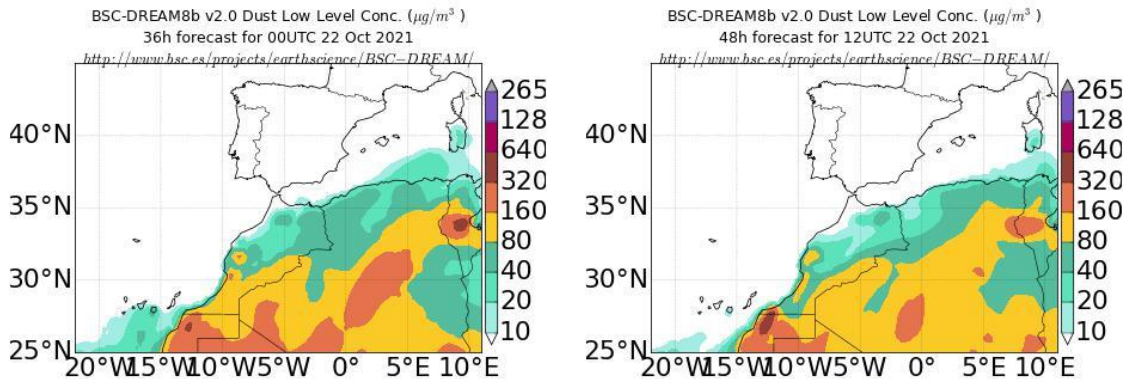


## Predicción de intrusión de masas de aire africano sobre España para el día 22 de octubre de 2021

Los modelos consultados prevén la presencia de masas de aire africano sobre las islas Canarias y su desplazamiento hacia el sur a lo largo del día 22 de octubre, dando por finalizado este episodio. Estiman concentraciones de polvo en superficie en el rango 10-40  $\mu\text{g}/\text{m}^3$ . Según el modelo SKIRON también podría producirse depósito seco de polvo sobre las islas Canarias a lo largo del día 22 de octubre. Prevé además deposición húmeda sobre el sureste y este peninsular y las islas Baleares.

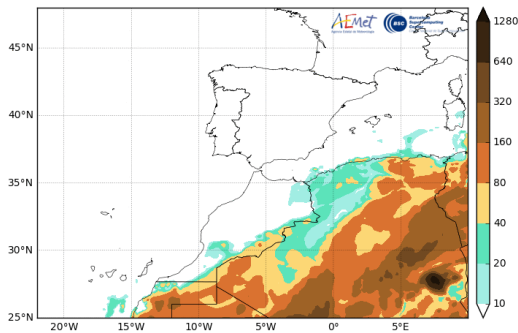
El modelo BSC-DREAM8b v2.0 prevé la presencia de masas de aire africano a nivel de superficie sobre las islas Canarias para el día 22 de octubre. Estima concentraciones de polvo en superficie en el rango 10-80  $\mu\text{g}/\text{m}^3$ .



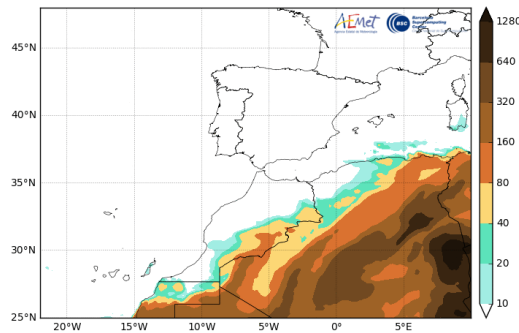
Concentración de polvo ( $\mu\text{g}/\text{m}^3$ ) predicha por el modelo BSC-DREAM8b para el día 22 de octubre de 2021 a las 00 y 12 UTC (izquierda y derecha, respectivamente). © Barcelona Supercomputing Center.

El modelo NMMB-MONARCH prevé la presencia de masas de aire africano a nivel de superficie sobre las islas Canarias para el día 22 de octubre. Estima concentraciones de polvo en superficie en el rango 10-20  $\mu\text{g}/\text{m}^3$  para Lanzarote y Fuerteventura.

Barcelona Dust Forecast Center - <http://dust.aemet.es/>  
 NMMB-MONARCH Res:0.1°x0.1° Dust Surface Conc. (µg/m³)  
 Run: 12h 20 OCT 2021 Valid: 00h 22 OCT 2021 (H+36)



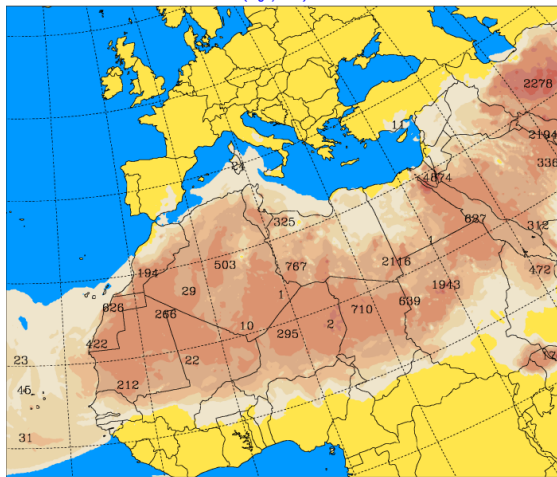
Barcelona Dust Forecast Center - <http://dust.aemet.es/>  
 NMMB-MONARCH Res:0.1°x0.1° Dust Surface Conc. (µg/m³)  
 Run: 12h 20 OCT 2021 Valid: 12h 22 OCT 2021 (H+48)



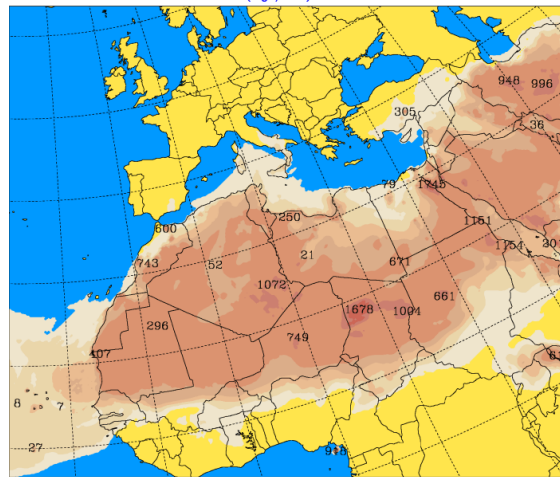
Concentración de polvo (µg/m³) predicha por el modelo NMMB-MONARCH para el día 22 de octubre de 2021 a las 00 y 12 UTC (izquierda y derecha, respectivamente). © Barcelona Dust Forecast Center.

El modelo SKIRON prevé la presencia de masas de aire africano sobre las islas Canarias y la Península para el día 22 de octubre. Estima concentraciones de polvo en superficie inferiores a 10 µg/m³ para el archipiélago canario y el sureste y este peninsular.

University of Athens (AM&WFG) SKIRON Forecast  
 Dust Concentration Near Ground (µg/m³) Fri 22.10.21 at 00 UTC

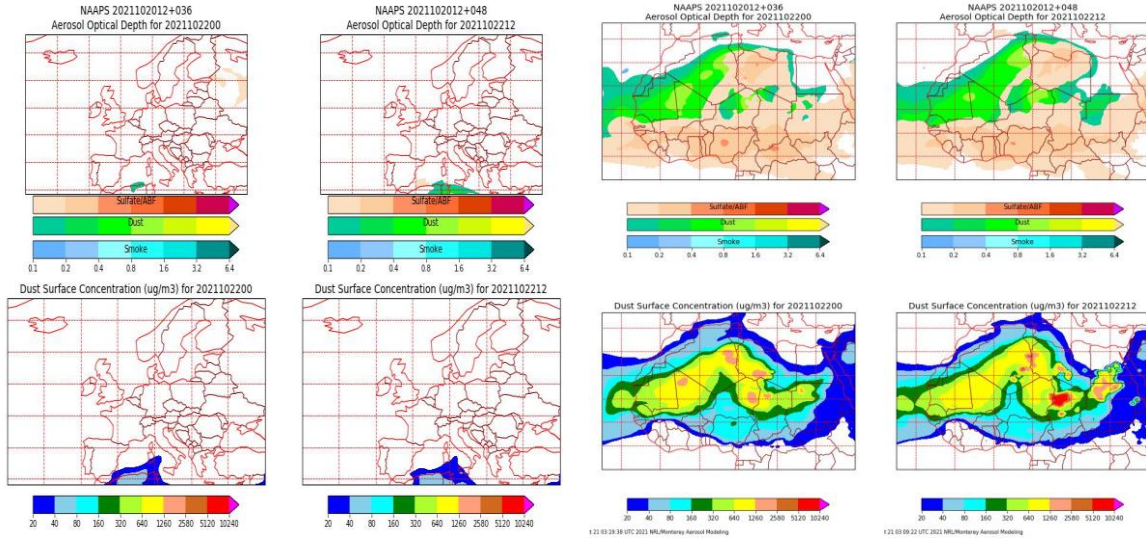


University of Athens (AM&WFG) SKIRON Forecast  
 Dust Concentration Near Ground (µg/m³) Fri 22.10.21 at 12 UTC



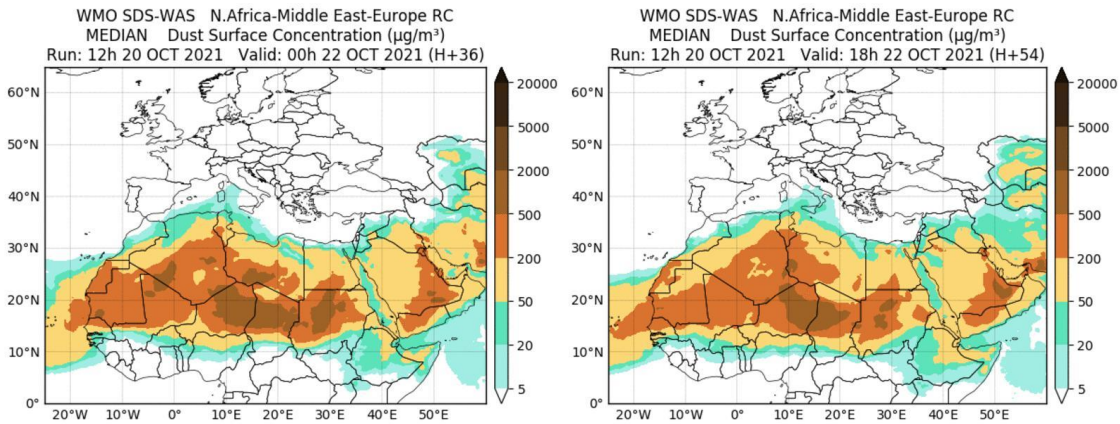
Concentración de polvo (µg/m³) predicha por el modelo SKIRON para el día 22 de octubre de 2021 a las 00 y 12 UTC © Universidad de Atenas.

El modelo NAAPs prevé la presencia de masas de aire africano sobre la zona de las islas Canarias para el día 22 de octubre. Estima concentraciones de polvo en superficie en el rango 20-40 µg/m³.



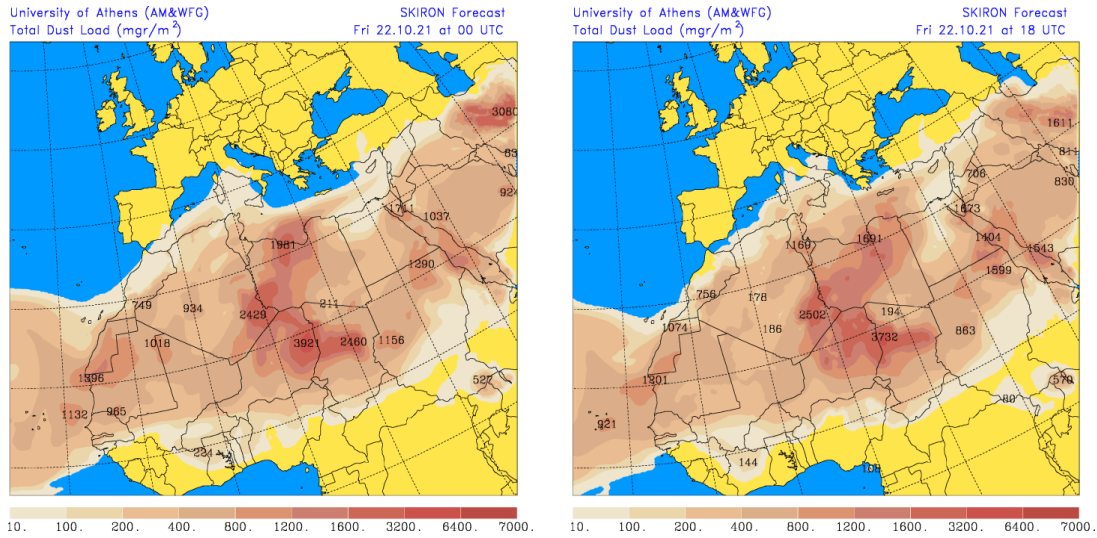
Espesor óptico de aerosoles a 550 nm (arriba) y concentración de polvo a nivel de superficie (abajo) previstos por el modelo NAAPS para el día 22 de octubre de 2021 a las 00 h UTC y a las 12 h UTC. ©Naval Research Laboratory (NRL), Monterey, CA.

Las imágenes de la comparación de modelos proporcionadas por SDS-WAS prevén la presencia de masas de aire africano sobre las islas Canarias para el día 22 de octubre. Estiman concentraciones de polvo en superficie en el rango 5-50  $\mu\text{g}/\text{m}^3$ .

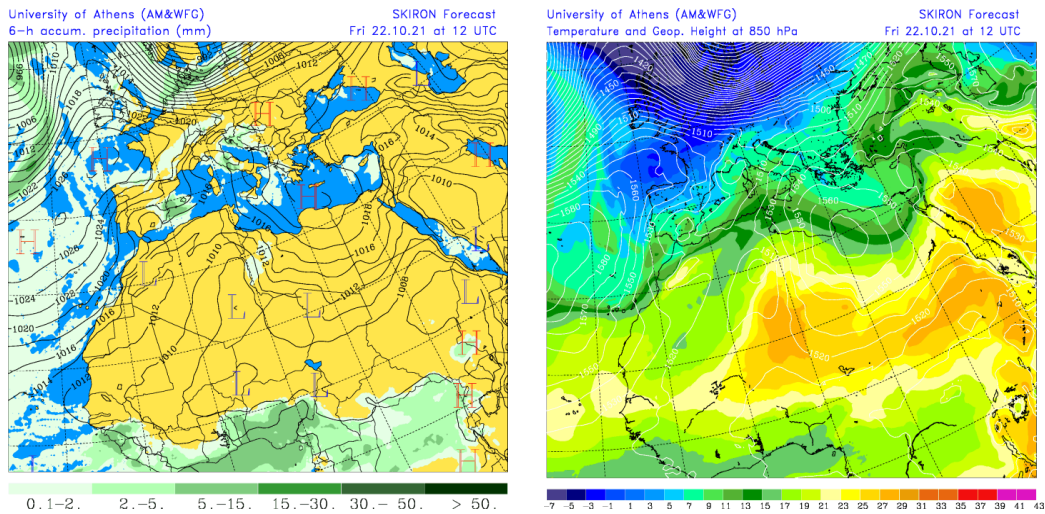


Resultados de la comparación de múltiples modelos de predicción de concentración de polvo (mediana en  $\mu\text{g}/\text{m}^3$ ) para el día 22 de octubre de 2021 a las 00 h y las 18 h UTC. Sand and Dust Storm Warning Advisory and Assessment System Regional Center for Northern Africa, Middle East and Europe (SDS-WAS NAMEE RC; <http://sds-was.aemet.es>), gestionado conjuntamente por la Agencia Estatal de Meteorología (AEMET; <http://www.aemet.es>) y Barcelona Supercomputing Center (BSC, <https://www.bsc.es/>).

Los mapas de carga total de polvo, así como los de presión a nivel del mar y altura geopotencial a nivel de 850 hPa proporcionados por el modelo SKIRON, muestran la presencia de masas de aire africano sobre las islas Canarias y el sureste de la Península y las islas Baleares durante el día 22 de octubre, favorecida por los anticiclones situados al oeste de la Península y sobre el Mediterráneo y las bajas presiones sobre Marruecos.

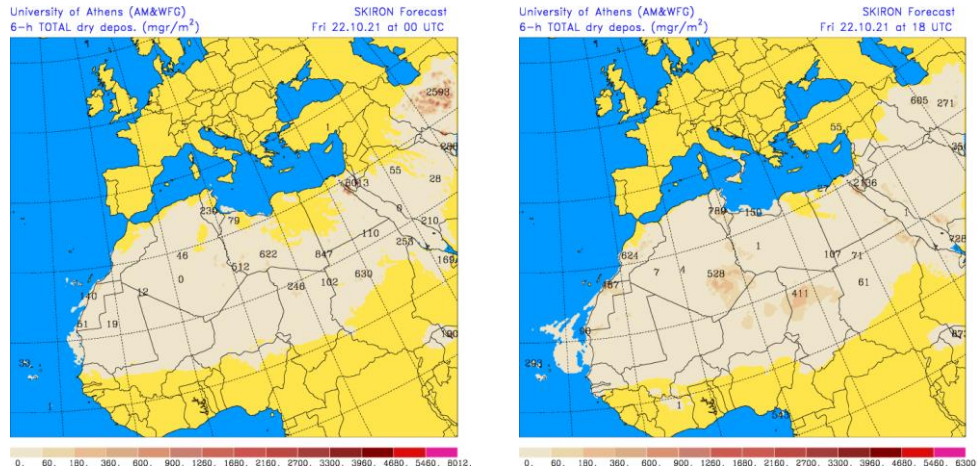


Carga total de polvo (mg/m<sup>2</sup>) predicha por el modelo SKIRON para el día 22 de octubre de 2021 a las 00 y 18 UTC © Universidad de Atenas.

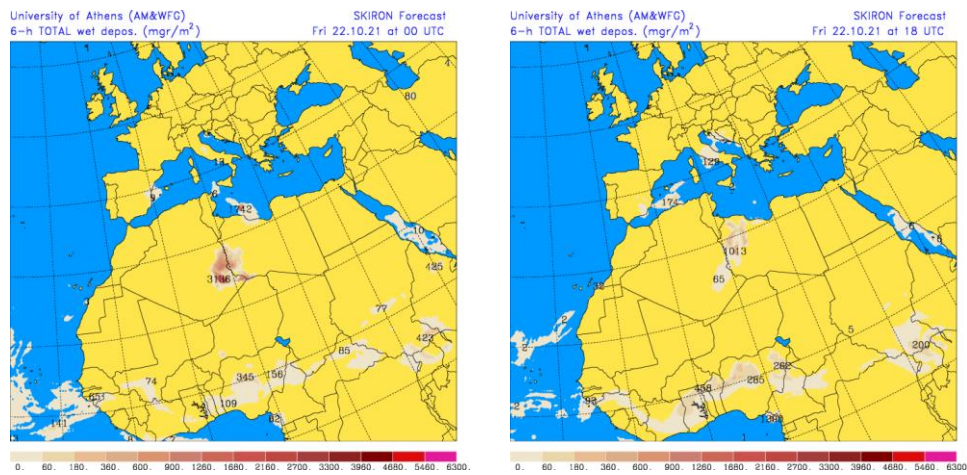


Precipitación acumulada (mm) y presión a nivel del mar (hPa) (izquierda) y campo de temperaturas (°C) y de altura geopotencial a 850 hPa (derecha) previsto por el modelo SKIRON para el día 22 de octubre de 2021 a las 12 UTC © Universidad de Atenas.

Según el modelo SKIRON también podría producirse depósito seco de polvo sobre las islas Canarias a lo largo del día 22 de octubre. Prevé además deposición húmeda sobre el sureste y este peninsular y las islas Baleares.



Depósito seco de polvo ( $\text{mg}/\text{m}^2$ ) predicho por el modelo SKIRON para el día 22 de octubre de 2021 a las 00 y 18 UTC © Universidad de Atenas.



Depósito húmedo de polvo ( $\text{mg}/\text{m}^2$ ) predicho por el modelo SKIRON para el día 22 de octubre de 2021 a las 00 y 18 UTC © Universidad de Atenas.

Fecha de la predicción: 21 de octubre de 2021

Predicción elaborada por Noemí Pérez (IDAEA-CSIC)

Los datos son propiedad de la Dirección General de Calidad y Evaluación Ambiental, del Ministerio para la Transición Ecológica, y han sido obtenidos y se suministran en el marco del “Encargo del Ministerio para la Transición Ecológica a la Agencia Estatal Consejo Superior de Investigaciones Científicas para la detección de episodios naturales de aportes transfronterizos de partículas y otras fuentes de contaminación de material particulado, y de formación de ozono troposférico”.