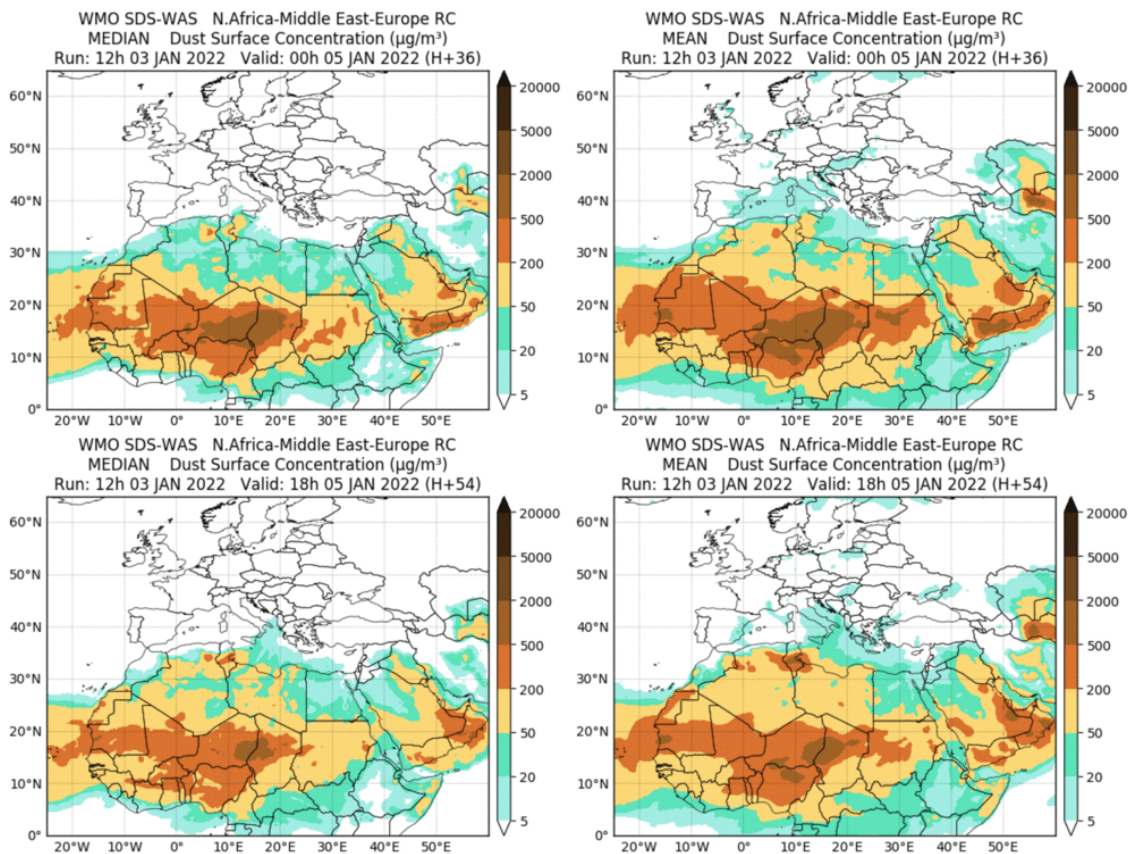
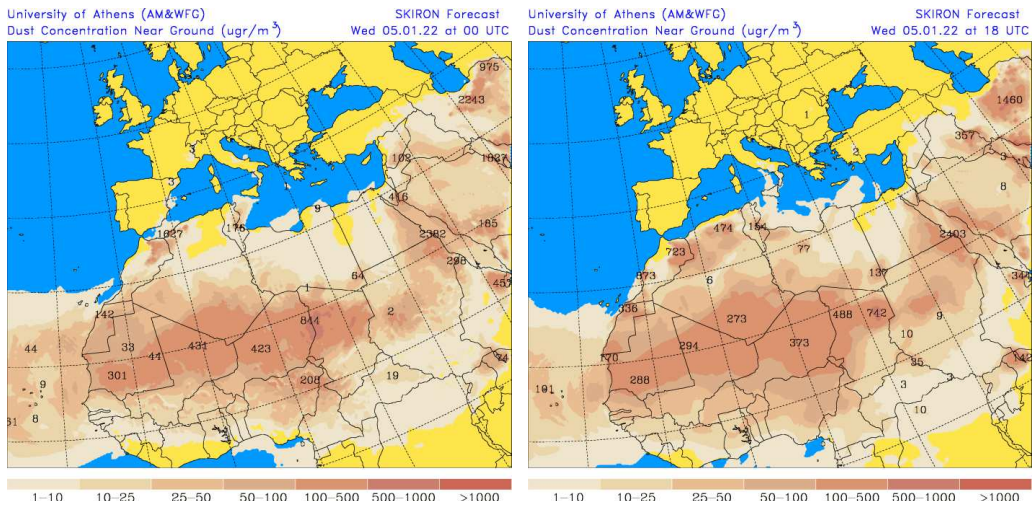


## Predicción de intrusión de masas de aire africano sobre España para el día 05 de enero de 2022

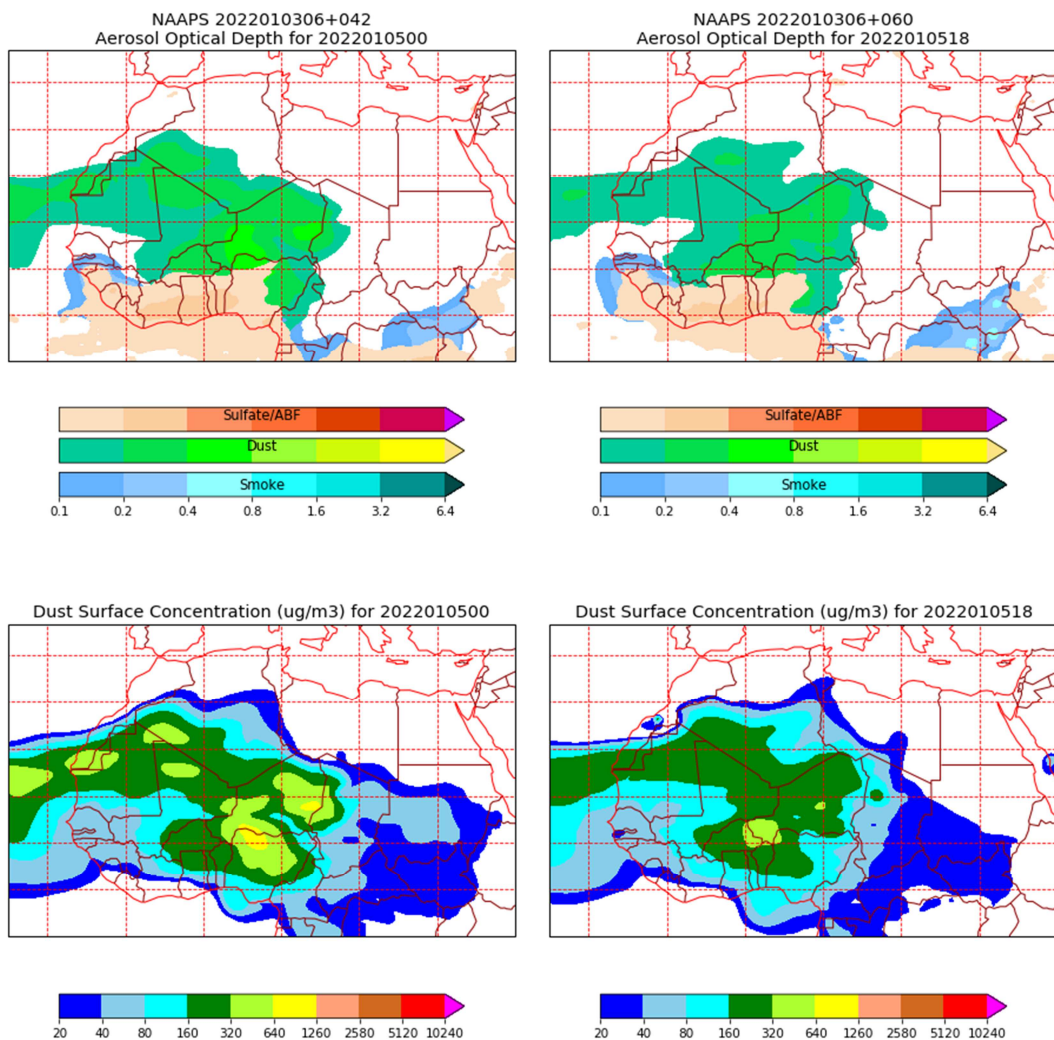
Se prevé que a lo largo de las primeras horas del 05 de enero, las masas de aire africano presentes en los últimos días sobre las islas Canarias se desplazarán hacia el S por efecto de los flujos de viento de origen atlántico y componente N-NO. Es posible que hasta el mediodía aún se puedan registrar niveles de concentración de polvo en el rango  $10\text{-}40\ \mu\text{g}/\text{m}^3$ , así como eventos de depósito seco de polvo en el archipiélago canario. En zonas del archipiélago balear también se podrían producir eventos de depósito húmedo de polvo durante las primeras horas del día.



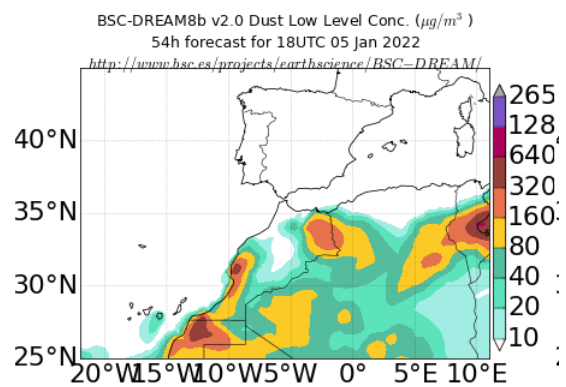
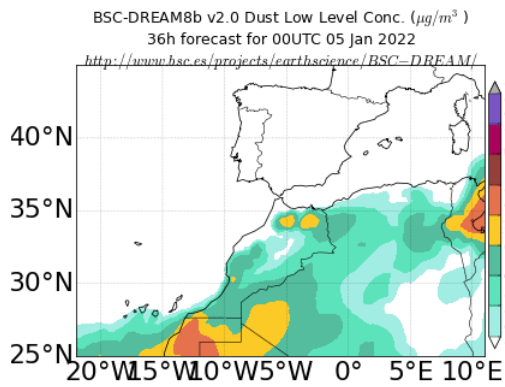
Resultados de la comparación de múltiples modelos de predicción de concentración de polvo (mediana y media en  $\mu\text{g}/\text{m}^3$ ) para el día 05 de enero de 2022 a las 00h y a las 18h UTC. Sand and Dust Storm Warning Advisory and Assessment System Regional Center for Northern Africa, Middle East and Europe (SDS-WAS NAMEE RC; <http://sds-was.aemet.es>), gestionado conjuntamente por la Agencia Estatal de Meteorología (AEMET; <http://www.aemet.es/>) y Barcelona Supercomputing Center (BSC, <https://www.bsc.es/>).



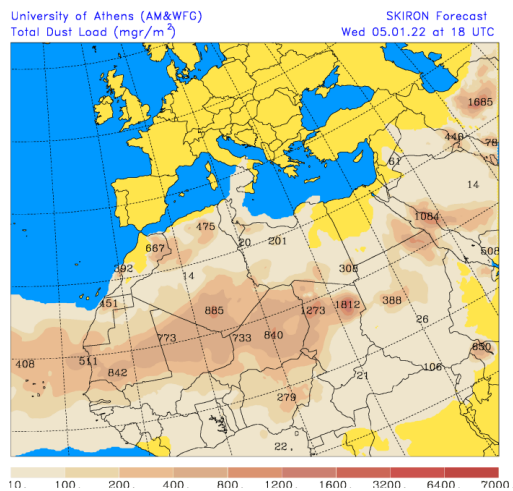
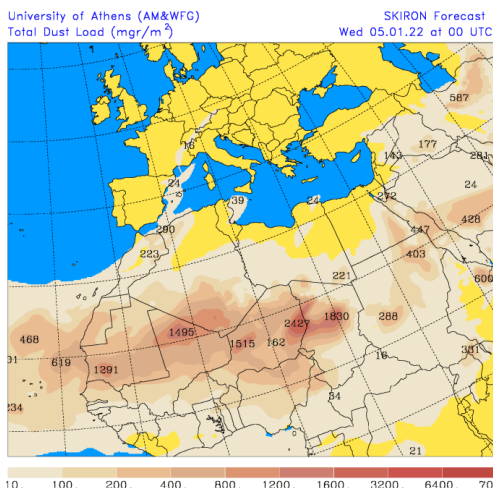
Concentración de polvo ( $\mu\text{g}/\text{m}^3$ ) predicha por el modelo SKIRON para el día 05 de enero de 2022 a las 00 UTC (izquierda) y a las 18 UTC (derecha). © Universidad de Atenas.



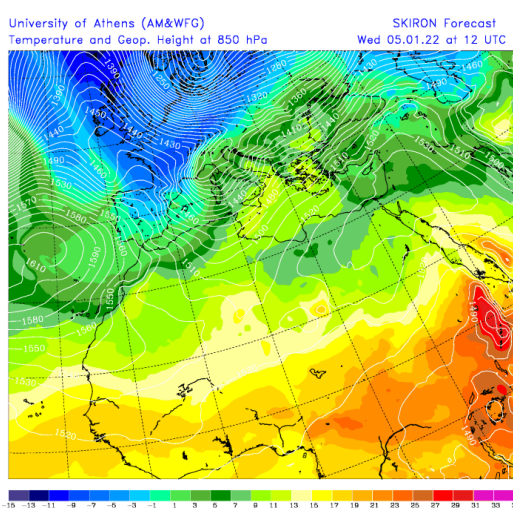
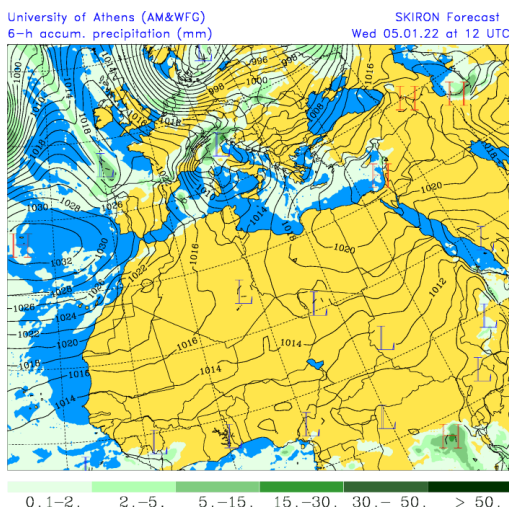
Espesor óptico de aerosoles a 550 nm (arriba) y concentración de polvo a nivel de superficie (abajo) previstos por el modelo NAAPS para el día 05 de enero de 2022 a las 00 UTC (izquierda) y a las 18 UTC (derecha) sobre el norte de África. ©Naval Research Laboratory (NRL), Monterey, CA.



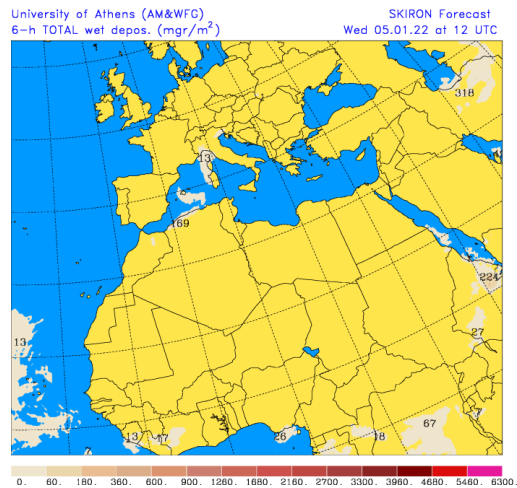
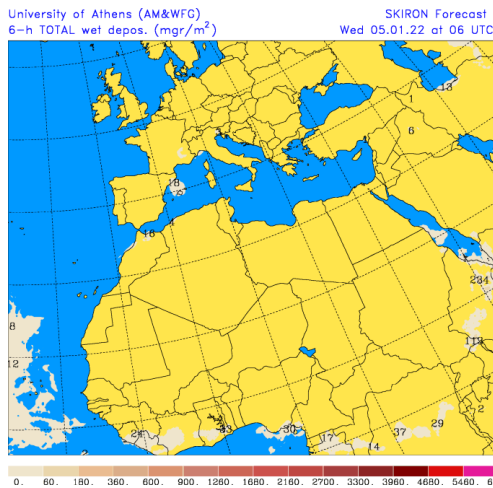
Concentración de polvo ( $\mu\text{g}/\text{m}^3$ ) predicha por el modelo BSC-DREAM8b v2.0 para el día 05 de enero de 2022 a las 00 UTC (izquierda) y a las 18 UTC (derecha). © Barcelona Dust Forecast Center.



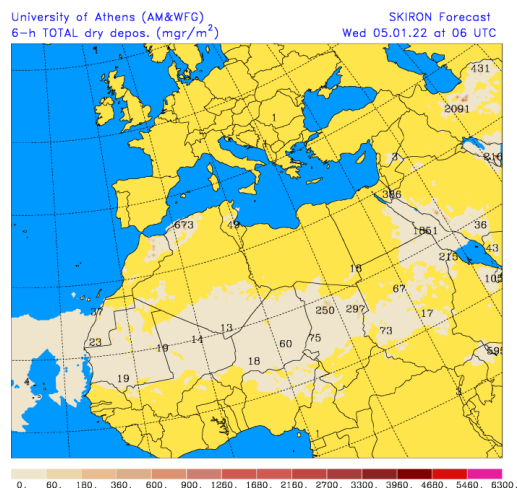
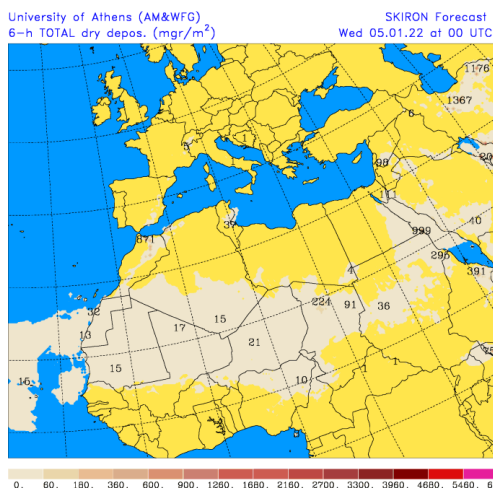
Carga total de polvo ( $\text{mgr}/\text{m}^2$ ) predicha por el modelo SKIRON para el día 05 de enero de 2022 a las 00 UTC (izquierda) y a las 18 UTC (derecha). © Universidad de Atenas.



Precipitación acumulada (mm) y presión a nivel del mar (hPa) (izquierda) y campo de temperaturas ( $^{\circ}\text{C}$ ) y de altura geopotencial a 850 hPa (derecha) previsto por el modelo SKIRON para el día 05 de enero de 2022 a las 12 UTC. © Universidad de Atenas.



Depósito húmedo de polvo ( $\text{mg}/\text{m}^2$ ) predicho por el modelo SKIRON para el día 05 de enero de 2022 a las 06 UTC (izquierda) y a las 12 UTC (derecha). © Universidad de Atenas.



Depósito seco de polvo ( $\text{mg}/\text{m}^2$ ) predicho por el modelo SKIRON para el día 05 de enero de 2022 a las 00 UTC (izquierda) y a las 06 UTC (derecha). © Universidad de Atenas.

-----  
Fecha de elaboración de la predicción: 04 de enero de 2022

Predicción elaborada por Pedro Salvador (CIEMAT)

Los datos son propiedad de la Dirección General de Calidad y Evaluación Ambiental, del Ministerio para la Transición Ecológica y el Reto Demográfico, y han sido obtenidos y se suministran en el marco del “Encargo del Ministerio para la Transición Ecológica a la Agencia Estatal Consejo Superior de Investigaciones Científicas para la detección de episodios naturales de aportes transfronterizos de partículas y otras fuentes de contaminación de material particulado, y de formación de ozono troposférico”.