


Centenario del  
Parque Nacional de  
**Picos de  
Europa  
(1918-2018)**  
Selección bibliográfica  
y recursos de  
información





# Centenario del Parque Nacional de Picos de Europa (1918-2018)

Selección bibliográfica y recursos de información

## Coordinación

Rosario Toril Moreno.

Centro de Documentación del Centro Nacional de Educación Ambiental (CENEAM)

Organismo Autónomo Parques Nacionales.

Ministerio para la Transición Ecológica.

[doc.ceneam@oapn.es](mailto:doc.ceneam@oapn.es)

<https://www.miteco.gob.es/es/ceneam/centro-de-documentacion-ceneam/>





## Realización

Carmen García Valcárcel, Gema Herranz Aparicio, Isabel Matesanz Miguel, Antonio Moreno Rodríguez, Teresa Antolín García y Rosario Toril Moreno.

Centro de Documentación del CENEAM.



En esta guía figuran los fondos de bibliotecas y centros de investigación que se relacionan a continuación, perteneciendo algunas a la Red de Información y Documentación Ambiental (RECIDA):

- Biblioteca de Asturias Ramón Pérez de Ayala - BARPA
- Red de Bibliotecas de Asturias
-  Centro de Documentación del Centro Nacional de Educación Ambiental - CENEAM
-  Biblioteca del Ministerio para la Transición Ecológica – MA
-  Biblioteca del Ministerio de Agricultura, Pesca y Alimentación - MAPA
-  Biblioteca de la Universidad de León – UNILEON
- Biblioteca Digital de Castilla y León
- Biblioteca Nacional de España
- Bibliothèque Nationale de France
- Unidad Mixta de Investigación en Biodiversidad. Universidad de Oviedo, CSIC, Principado de Asturias

**Con la supervisión y colaboración de D. Luis Aurelio González Prieto.**

Edita  
Organismo Autónomo Parques Nacionales

NIPO

678-21-011-8

ISBN

978-84-8014-940-2

Edición

2021

Diseño gráfico

Álvaro García Cocero

Fotos portada

J.M.Reyero, J.L. Perea, M.A. Montero Vaz, L. Montoto, J.M.

Pérez de Ayala, F. Cámara Orgaz

Serie

Educación Ambiental

Bajo Licencia Creative Commons.



(Reconocimiento - NoComercial -  
CompartirIgual - 4.0 Internacional)

Octubre 2019

Centro Nacional de Educación Ambiental

## [Presentación]

Han pasado cien años desde que un 24 de julio 1918 se declarara el Parque Nacional de Covadonga, posteriormente ampliado y denominado Picos de Europa. Con motivo de este Centenario, presentamos esta selección de documentos sobre el primer parque nacional declarado en España.

Dada la espectacularidad y el poder atrayente de estas montañas para visitantes de todo el mundo, la bibliografía sobre este espacio natural es tan extensa y en distintos idiomas, que elegir los documentos más importantes que deben aparecer en esta guía se convierte en una tarea ardua y complicada. En esta ocasión, hemos tenido el privilegio de contar con el criterio de Luis Aurelio González, experto en esta materia, con numerosas publicaciones y trabajos, entre los que destaca su biblioteca virtual. De todas formas, si algún conocedor de este espacio conoce algún documento que debe figurar en ella, agradecemos que nos lo comunique.

En las siguientes páginas se recopilan libros, artículos, trabajos de investigación, mapas, audiovisuales y páginas web sobre diversos aspectos de Picos de Europa. Una gran parte de estas referencias son descargables de Internet, figurando en cada una las siglas de los centros y bibliotecas que disponen de un ejemplar para su consulta o préstamo. En el anexo figuran las entidades que han participado con sus siglas correspondientes.


Esperamos con esta guía despertar el interés por conocer, en sus distintos aspectos, este parque nacional que a través de los años ha cautivado a multitud de visitantes.

## [Índice]

<b>6</b>	LIBROS
<b>34</b>	TESIS DOCTORALES y TRABAJOS DE INVESTIGACIÓN
<b>57</b>	ARTÍCULOS DE REVISTA y CAPÍTULOS DE LIBRO
<b>71</b>	CARTOGRAFÍA
<b>77</b>	AUDIOVISUALES
<b>80</b>	RECURSOS ELECTRÓNICOS
<b>83</b>	OTROS FORMATOS (Láminas, fotografía antigua, tarjetas postales, pintura)
<b>86</b>	WEBS



[Libros]



[Libros]





## LIBROS

**90 años del Parque Nacional de la Montaña de Covadonga: testimonio de historia viva.**

Oviedo: Parque Nacional de Picos de Europa, 2010. 62 p.  
 Disponible en: [BARPA](#), [CENEAM](#), [OAPN](#)



A. P. H., et al.

**Peña Santa y su contorno: Macizo de Cornión.**

Gijón: Codema, 1981. 317 p.  
 Disponible en: [BARPA](#)



Abella García, A. (dir.)

**El queso Cabrales: entorno paisajístico, capacidad pascícola, ambiente ganadero, características de la maduración y su futuro.**


Oviedo: G.U.E.M.A., 1989. 127 p.  
 Disponible en: [MAPA](#)



Abril, P.

**Peter Pan visita Picos de Europa.**

Asturias, s.n., 2013. 60 p.  
 Disponible en: [BARPA](#)



Acuña, C.

**Amada montaña: fotografías del Cornión.**

Gijón: Carlos Acuña, 2013. 45 p.  
 Disponible en: [BARPA](#)



Adrados González, L., et al.

**Parque nacional de los Picos de Europa: guía geológica.**

Madrid: Instituto Geológico y Minero de España: Organismo Autónomo Parques Nacionales, 2010. 337 p. + 1 mapa.  
 Disponible en: [BARPA](#), [CENEAM](#), [OAPN](#)  
[Texto completo](#)



Adrados, M. A.

**Cordillera Cantábrica: ciclo-travesías: de los Picos de Europa a los Ancares.**

Oviedo: Miguel A. Adrados, 1992. 186 p.  
 Disponible en: [BARPA](#)

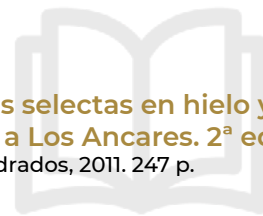


Adrados, M. A.

**Cordillera Cantábrica: escaladas selectas en hielo y nieve: 197 vías de los Picos de Europa a Los Ancares. 2ª ed.**

San Claudio, (Asturias): Miguel Ángel Adrados, 2011. 247 p.  
 Disponible en: [BARPA](#)

[7]



## LIBROS



Adrados, M. A.

**Cordillera Cantábrica: escaladas selectas de los Picos de Europa a la Babia. 2ª ed.**

San Claudio, (Asturias): Miguel Ángel Adrados, 2005. 495 p.  
Disponible en: [BARPA](#)



Adrados, M. A.

**Cordillera Cantábrica: escaladas selectas de los Picos de Europa al Valle de Teverga.**

Oviedo: Miguel Ángel Adrados, 1996. 317 p.  
Disponible en: [BARPA](#)



Adrados, M. A.

**Los Picos de Europa: ascensiones y travesías de dificultad moderada. 5ª ed.**

Oviedo: Adrados, 2005. 223 p.  
Disponible en: [BARPA](#), (2ª ed.)[CENEAM](#), [UNILEON](#),



Adrados, M. A.

**Picos de Europa: ascensiones a las cumbres principales y travesías selectas pedestres, de esquí-montaña y de BTT. 4ª ed.**

San Claudio (Asturias): Adrados, 2010. 254 p.  
Disponible en: [BARPA](#), [UNILEON](#)



Adrados, M. A.

**Picos de Europa: ascensiones a las cumbres principales y 20 travesías selectas. 3ª ed.**

Oviedo: Miguel Ángel Adrados, 1997. 176 p.  
Disponible en: [BARPA](#)



Adrados, M. A., López, J.

**Los Picos de Europa: (guía de los tres macizos).**

Asturias: M. A. Adrados, 1980. 401 p.  
Disponible en: [BARPA](#)



Adrados, M. A., López, J.

**Los Picos de Europa: excursiones, ascensiones, escaladas, travesías. Tomo 1, Guía del Macizo Central.**

Madrid: s.n., 1988. 492 p.  
Disponible en: [BARPA](#), [UNILEON](#)



L. Montoto





## LIBROS



Alarcón, F., Muñoz, S., García Crespo, M. A.  
**57 escaladas invernales en los Picos de Europa y Cordillera Cantábrica.**

Madrid: Desnivel, 2003. 157 p.  
Disponible en: [BARPA](#)



Alba Moratilla, A., Fernández, A., Guerra, V.  
**Senderos PR y GR del Parque Nacional de los Picos de Europa.**

Madrid: Desnivel, 2008. 239 p. + mapa.  
Disponible en: [BARPA](#)



Alfonso, C.  
**Crónica de los Picos de Europa.**

Madrid: Editora Nacional, 1969. 144 p.+ 10 h. de lám.  
Disponible en: [BARPA](#)



Alfonso, C.  
**España caminada: crónica de los Picos de Europa y viaje a la Cordillera Ibérica.**

Madrid: Forja, 1981. 220 p.  
Disponible en: [BARPA](#)




Alonso Felpete, J.L., et al.  
**Catálogo florístico del parque nacional Picos de Europa.**

Gijón: Jardín Botánico Atlántico, 2011. 310 p.  
Disponible en: [BARPA](#), [CENEAM](#), [OAPN](#)  
Texto completo



Alonso, E., et al.  
**Los Anillos de Picos de Europa: Vindio-Extrem-Tres macizos.**

Madrid: Desnivel, 2018. 154 p.  
Disponible en: [BARPA](#)



Alonso, J.  
**Los senderos de Lobo y Seda: guía de Picos de Europa.**

Madrid: Desnivel, 2000. 96 p.  
Disponible en: [CENEAM](#), [BARPA](#)



Alonso, J.  
**Rutas por los Picos de Europa a pie.**

Madrid: Santillana, 2005. 215 p. + mapas.  
Disponible en: [BARPA](#)



## LIBROS



Alvarado y Albó, J.

**La elaboración de quesos en la región de los Picos de Europa a principios de siglo: memoria-dictamen 1911. Recuperada y comentada por Pedro Casado Cimiano.**

Madrid: Publicaciones Técnicas Alimentarias, 1995. 94 p.  
Disponible en: [BARPA](#), [MAPA](#)



Alvarado y Albó, V.

**Memoria de los trabajos ejecutados en los Picos de Europa para el estudio del queso "Picón".**

Madrid: Asociación General de Ganaderos, 1920. 66 p.  
Disponible en: [BARPA](#), [MAPA](#)  
Texto completo



Álvarez, P.

**Por los caminos de Liébana y Picos de Europa.**

Madrid: Desnivel, 2006. 175 p.  
Disponible en: [BARPA](#)



Anía, E. (coord.)

**Parques nacionales de montaña.**

Madrid: Organismo Autónomo Parques Nacionales, 2004. 212 p.  
Disponible en: [CENEAM](#), [OAPN](#), MA D-19247



**Anteproyecto de Plan Gestor de Uso y Gestión del Parque Nacional de la Montaña de Covadonga.**

Parque Nacional de la Montaña de Covadonga. 1990. 29 h. + 1 h. de map.  
Disponible en: [CENEAM](#)



Arce, B.

**Apuntes acerca de los criaderos de calamina y blenda situados en los Picos de Europa y de la explotación que de los mismos hace la Sociedad Minera de la Providencia.**

Madrid, 1879. 36 p.  
Texto completo



Argüelles, M., et al.

**Naturaleza y vida en los Picos de Europa.**

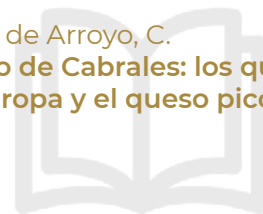
Madrid: Incafo, 1988. 192 p.+ 1 mapa.  
Disponible en: [BARPA](#), [OAPN](#), [UNILEON](#)



Arroyo González, M.; Fernández de Arroyo, C.

**Fabricación y estudio del queso de Cabrales: los quesos montañoses de los Picos de Europa y el queso picón.**

Santander, 1983. 87 p. + lam.  
Disponible en: [BARPA](#), [MAPA](#)



## LIBROS



Atela, D.

**50 montañas de los Picos de Europa: las mejores ascensiones.**

Madrid: Desnivel, 2006. 264 p.

Disponible en: [BARPA](#)

Atela, D.

**Picos de Europa.**

Bilbao: Sua, 2007. 224 p.

Disponible en: [BARPA](#)

Atela, D.

**Los Urrieles: macizo central de los Picos de Europa: guía completa de excursiones y ascensiones.**

Madrid: Desnivel, 2011. 357 p.

Disponible en: [BARPA](#)

Ayllón, E., et al.

**Anfibios y reptiles del Parque Nacional de los Picos de Europa.**

Madrid: Organismo Autónomo Parques Nacionales, 2010. 211 p.

Disponible en: [BARPA](#), [CENEAM](#), [MAPA](#), [OAPN](#),

Bágüena, G.; Sánchez-Castilla, E.; Antor, R. J. (eds.).

**Criterios para la reintroducción de una especie amenazada: el quebrantahuesos "*Gypaetus barbatus*" en los Picos de Europa.**

Madrid: Organismo Autónomo Parques Nacionales, 2008. 191 p.

Disponible en: [BARPA](#), [CENEAM](#), [OAPN](#), MA D-23419

Ballesteros Villar, F.

**Covadonga y su montaña.**

Oviedo: Nobel, 1998. 180 p.

Disponible en: [BARPA](#)

Ballesteros Villar, F.

**La garganta del Cares: otros caminos y las cumbres.**

Oviedo: Nobel, 1997. 270 p.

Disponible en: [BARPA](#)

Ballesteros Villar, F.

**La garganta del Cares y sus caminos: de Caín a Poncebos.**

Oviedo: Nobel, 1996. 294 p.

Disponible en: [BARPA](#), MA D-11544



## LIBROS



Ballesteros Villar, F.  
**Las historias del Naranjo de Bulnes.**  
 Oviedo: Laria, 2006. 393 p.  
 Disponible en: [BARPA](#)



Ballesteros Villar, F.  
**Pastores y majadas del Cornión: el macizo occidental de los Picos de Europa.**  
 León: Everest, 2002. 335 p.  
 Disponible en: [BARPA](#)



Bastart, J.  
**Los Picos de Europa: turismo rural y aventura.**  
 Barcelona: Libros Cúpula, 1996. 144 p.  
 Disponible en: [BARPA](#), [CENEAM](#)



Blanco Gutiérrez, J. C., et al.  
**Primer seminario sobre el lobo en los Picos de Europa.**  
 Asturias: SECEM, Grupo Lobo, 1997. 109 p.  
 Disponible en: [BARPA](#), [MAPA](#), [OAPN](#)



Boada y García-Guereta, J. M. de.  
**El macizo central de los Picos de Europa.**  
 Madrid, 1935. 20 p.  
 Disponible en: [BARPA](#)



Cabal, C.  
**Covadonga: estudio histórico-crítico. 2a. ed.**  
 Madrid: Voluntad, 1924. 383 p.  
 Disponible en: [BARPA](#), [MAPA](#)



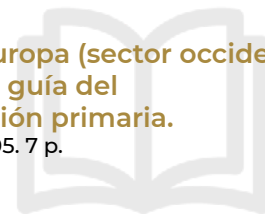
Camins Just, J.  
**Los 100 últimos glaciares del Sur de Europa: Pirineos, Picos de Europa, Sierra Nevada, Apeninos.**  
 Igualada, Barcelona: Besa & Keops, 2013. 267 p.  
 Disponible en: [CENEAM](#)



Casa del parque de Picos de Europa (sector occidental)  
**"El Torreón de Puebla de Lillo": guía del docente.**  
 Valladolid: Junta de Castilla y León, 2005. 1 h. pleg.  
 Disponible en: [CENEAM](#)



Casa del parque de Picos de Europa (sector occidental)  
**"El Torreón de Puebla de Lillo": guía del explorador: 1er ciclo de educación primaria.**  
 Valladolid: Junta de Castilla y León, 2005. 7 p.  
 Disponible en: [CENEAM](#)





## LIBROS



**Casa del parque de Picos de Europa (sector occidental) “El Torreón de Puebla de Lillo”:** guía del explorador: 2º y 3er ciclo de educación primaria.

Valladolid: Junta de Castilla y León, 2005. 7 p.  
Disponible en: [CENEAM](#)



**Casa del parque de Picos de Europa (sector occidental) “El Torreón de Puebla de Lillo”:** guía del explorador: educación secundaria.

Valladolid: Junta de Castilla y León, 2005. 7 p.  
Disponible en: [CENEAM](#)



**Casa del parque de Picos de Europa (sector oriental) “Valdeburón”:** guía del docente.

Valladolid: Junta de Castilla y León, 2005. 1 h. pleg.  
Disponible en: [CENEAM](#)



**Casa del parque de Picos de Europa (sector oriental) “Valdeburón”:** guía del explorador: 1er ciclo de educación primaria.

Valladolid: Junta de Castilla y León, 2005. 7 p.  
Disponible en: [CENEAM](#)



**Casa del parque de Picos de Europa (sector oriental) “Valdeburón”:** guía del explorador: 2º y 3er ciclo de educación primaria.

Valladolid: Junta de Castilla y León, 2005. 7 p.  
Disponible en: [CENEAM](#)



**Casa del parque de Picos de Europa (sector oriental) “Valdeburón”:** guía del explorador: educación secundaria.

Valladolid: Junta de Castilla y León, 2005. 7 p.  
Disponible en: [CENEAM](#)



Casado Soto, J. L. (texto); Bustio Crespo, E. (imágenes).  
**Los últimos pastores de los Picos de Europa: Tresviso y el Macizo de Andara.**

Santander: José Luis Casado Soto, 2007. 289 p.  
Disponible en: [BARPA](#)



Casas Grande, J. (texto); Briansó, M. (fotografía).  
**Picos de Europa: parque nacional.**

Barcelona: Lunweg, 1999. 241 p.  
Disponible en: [CENEAM](#), [OAPN](#)

 L. Montoto

[13]



## LIBROS



Casas Grande, J. (texto); Briansó, M. (fotografía).  
**Picos de Europa: parques nacionales de España.**  
 Barcelona: Círculo de Lectores, 2001. 135 p.  
 Disponible en: [BARPA](#), [CENEAM](#)



Casas Grande, J., et al.  
**Picos de Europa: parques nacionales de España.**  
 Barcelona: Lunwerg, 2003. 140 p.  
 Disponible en: [UNILEON](#)



Castaño Boza, J. A.  
**Anillos de Picos de Europa: Vindio-Extrem-Tres macizos.**  
 Asturias: J. Alberto Castaño Boza, Ediciones  
 Cordillera Cantábrica, 2018. 167 p.  
 Disponible en: [BARPA](#)



Castaño Boza, J. A.  
**Cumbres y canales de Ándara: Picos de Europa.**  
 Asturias. J. Alberto Castaño Boza, Ediciones  
 Cordillera Cantábrica, 2017. 189 p.  
 Disponible en: [BARPA](#)



Castaño Boza, J. A.  
**Escalada libre en el Picu Urriellu: Naranja de Bulnes: información detallada de 27 vías + escalada deportiva en Cabrales.**  
 Asturias: Cordillera Cantábrica, 2015. 186 p.  
 Disponible en: [BARPA](#)



Castaño Boza, J. A.  
**Picos de Europa: cuaderno ilustrado.**  
 Asturias: José Alberto Castaño Boza, Ediciones  
 Cordillera Cantábrica, 2015. 171 p.  
 Disponible en: [BARPA](#)



Castaño Boza, J. A.  
**Picos de Europa: rutas circulares y anillos.**  
 Asturias: J. Alberto Castaño Boza, Ediciones  
 Cordillera Cantábrica, 2016. 235 p.  
 Disponible en: [BARPA](#)



Castells, J. (fotografía); Varillas, B.; Quintana, I.; Sebastián, J. de (texto).  
**Covadonga, parque nacional, y Picos de Europa: la naturaleza en España.**  
 Madrid: Instituto Nacional para la Conservación de la Naturaleza, MAPA ; Barcelona: Lunwerg, 1993. 221 p.  
 Disponible en: [BARPA](#), [CENEAM](#), [MAPA](#), [OAPN](#)

## LIBROS



### El Chorco de los Lobos y las Ordenanzas de montería de Valdeón.

Asturias: Parque Nacional Picos de Europa, Junta Vecinal del Real Concejo de Valdeón, 2010. 1 carpeta, 57 p. + 10 h. de lám.  
 Disponible en: [BARPA](#), [CENEAM](#), [OAPN](#)



### Concepción Suárez, J.; García Martínez, A.; Mayor López, M. Las brañas asturianas: un estudio etnográfico, etnobotánico y toponímico.

Oviedo: Real Instituto de Estudios Asturianos, 2008. 280 p.  
 Disponible en: [BARPA](#)



Consejería de Medio Rural y Pesca.

### Pastores XXI: programa integral, para la recuperación, modernización y puesta en valor del pastoreo tradicional en la vertiente asturiana de los Picos de Europa: (documento final): borrador de 21 de octubre de 2003.

Oviedo: La Consejería, 2003. 54 p.  
 Disponible en: [MAPA](#)



Cuerda Quintana, P.

### Picos de Europa y Parque Nacional de la Montaña de Covadonga.

L'Hospitalet de Llobregat, Barcelona: Sendai, 1993. 189 p.  
 Disponible en: [BARPA](#), [CENEAM](#), MA D-8181



Delgado Úbeda, J.

### El Naranjo de Bulnes ante el Pozo de la Oración.

Madrid, 1934. 47 p.  
 Disponible en: [BARPA](#)



Delgado Úbeda, J., et al.

### El Parque Nacional de la Montaña de Covadonga.

Madrid: Ministerio de Agricultura, Industria y Comercio, Comisaría de Parques Nacionales, 1932. 132 + 3 mapas.  
 Disponible en: [BARPA](#), [MAPA](#)  
 Texto completo



Delgado Úbeda, J., et al.

### El Parque Nacional de la Montaña de Covadonga: Guías de los sitios naturales de interés nacional: número 2.

Madrid: Organismo Autónomo Parques Nacionales, 2000. 112 p. + 3 h. pleg. Ed. facs. de: Madrid: Comisaría de Parques Nacionales, 1932.  
 Disponible en: [CENEAM](#), [MAPA](#), [OAPN](#)





## LIBROS



Díaz Caneja, J.  
**Paisajes de Reconquista: un maravilloso rincón de España.**

Madrid, 1926. 162 p.  
Disponible en: [BARPA](#)



Ena Álvarez, V.; Álvarez Cerezales, A.  
**Dans les Pics de L'Europe: à pied, à cheval, en vélo, en voiture et en 4x4.**

León: Edilesa, 1996. 240 p.  
Disponible en: [UNILEON](#)



Ena Álvarez, V.; Álvarez Cerezales, A.  
**In the Picos de Europa: on foot, on horseback, by bicycle, by car and by 4WD.**

León: Edilesa, 1996. 240 p.  
Disponible en: [UNILEON](#)



Ena Álvarez, V.; Álvarez Cerezales, A.  
**Por los picos de Europa: a pie, a caballo, en bicicleta, en coche y en todo-terreno.**

León: Edilesa, 1995. 240 p.  
Disponible en: [BARPA](#), [UNILEON](#)



Enríquez de Salamanca, C.  
**Cabrales y Picos de Europa.**

Madrid: Cayetano Enríquez de Salamanca, 1983. 160 p.  
Disponible en: [BARPA](#)



Enríquez de Salamanca, C.  
**Por los Picos de Europa: (de Ándara al Cornión), 2ª ed.**

Las Rozas Madrid: Cayetano Enríquez de Salamanca y Navarro, 1985. 192 p.  
Disponible en: [BARPA](#), MA D-9391. [OAPN](#), (1ª ed.)[UNILEON](#)



Escalante, A. de.  
**Costas y montañas: diario de un caminante.**

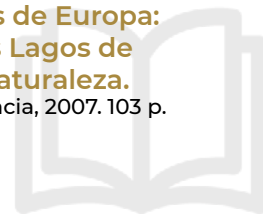
Madrid: Renacimiento, 1921. 429 p.  
Disponible en: [BARPA](#)



Farias Arquer, P., Valderrábano Luque, J.  
**El Parque Nacional de los Picos de Europa: naturaleza en el entorno de los Lagos de Covadonga: itinerarios por la naturaleza.**

Oviedo: Consejería de Educación y Ciencia, 2007. 103 p.  
Disponible en: [BARPA](#)

Texto completo





## LIBROS



Fernández, J. L. (fotografía); Arrieta Gallastegui, M. I. (textos).  
**Picos de Europa: Asturias, León, Cantabria. 2ª ed.**  
 Gijón: Trea, 1993. 95 p.  
 Disponible en: [BARPA](#)



Fernández Rodríguez, A.  
**Rutas botánicas por el Cantábrico.**  
 Gijón: Jardín Botánico Atlántico, 2015. 16 cuadernos.  
 Disponible en: [BARPA](#)



Fernández Sánchez, J.  
**El hombre de Picos de Europa: Pedro Pidal, marqués de Villaviciosa: fundador de los Parques Nacionales.**  
 Madrid: Organismo Autónomo Parques Nacionales, 1999. 349 p.  
 Disponible en: [BARPA](#), [CENEAM](#), MA D-15444, [OAPN](#)



Fernández Sánchez, J.; Pradas Regel, R.  
**Historia de los parques nacionales españoles: Los Picos de Europa, Ordesa y Monte Perdido, Aigüestortes i Estany de Sant Maurici y Sierra Nevada.**  
 Madrid: Organismo Autónomo Parques Nacionales, 2000. 381 p.  
 Disponible en: [BARPA](#), [CENEAM](#), MA D-17091, [OAPN](#)



Fontan de Negrin, L.  
**En los Picos de Europa: Asturias.**  
 Gijón: GH, 1986. 125 p.  
 Disponible en: [BARPA](#), MA D-6121



Frechilla García, L.  
**GR-1 sendero histórico: trayecto leonés: el parque regional de Picos de Europa en Castilla y León.**  
 Valladolid: Junta de Castilla y León, 2005. 117 p.  
 Disponible en: [BARPA](#), [CENEAM](#), MA D-20063, [UNILEON](#)



Fueyo, F.  
**El quebrantahuesos: Proyecto Life 02/NAT/E/8624 "Recuperación del Quebrantahuesos en los Picos de Europa".**  
 Zaragoza: Fundación para la Conservación del Quebrantahuesos, 2003. 15 p.  
 Disponible en: [BARPA](#), [CENEAM](#)



García Canseco, V. (fotografía); Heredia, N., et al. (textos).  
**Parque Nacional de los Picos de Europa.**  
 Talavera de la Reina: Canseco, 2003. 429 p.  
 Disponible en: [BARPA](#), [CENEAM](#)



## LIBROS



García Crespo, M. A.  
**Picos de Europa: 100 vías de escalada.**  
 Madrid: Desnivel, 2005. 253 p.  
 Disponible en: [BARPA](#)



García de Enterría, E.  
**Liébana: tierra para volver.**  
 Santander: Librería Estudio, 1994. 188 p.  
 Disponible en: [BARPA](#)



García Valdés, O., et al.  
**Footnotes: notas al pie: caminar en compañía de Olvido García Valdés, María Dolores Garralda, Eduardo Martínez de Pisón, Tonia Raquejo y Marifé Santiago Bolaños.**  
 Cerezas del Condado. León: Fundación Cerezas Antonio y Cinia, 2017. 2 v.  
 Disponible en: [UNILEON](#)



**Geología 18, Asturias: geología: 100 años de Parques Nacionales: paisaje y clima cuaternario en los Lagos de Covadonga.**  
 Salamanca: SGE, 2018. 16 p.  
 Disponible en: [BARPA](#)



Gomarín Guirado, F. (coord.)  
**La vida cotidiana en una aldea lebaniega: (siglos XVIII y XIX).**  
 Santander: Aula de Etnografía, Universidad de Cantabria, 1992. 76 p.  
 Disponible en: [BARPA](#)



Gómez Lende, M.  
**Cuevas heladas en el parque nacional Picos de Europa: fronteras subterráneas del hielo en el macizo central.**  
 Madrid: Organismo Autónomo Parques Nacionales, 2016. 244 p.  
 Disponible en: [CENEAM](#), [MAPA](#), [OAPN](#)



González Cuenco, R.  
**Picos de Europa y Cordillera Cantábrica.**  
 Madrid: Ediciones Paraíso, 1992. 287 p.  
 Disponible en: [BARPA](#), MA D-7916



González Prieto, L. A.  
**25 rutas mineras por Asturias y Cantabria: cuenca central asturiana y Picos de Europa.**  
 Madrid: Desnivel, 2010. 237 p.  
 Disponible en: [BARPA](#)



## LIBROS



González Prieto, L. A.  
**Apuntes sobre la trashumancia en los Picos de Europa y en Ponga: homenaje a la Cañada Oriental Leonesa.**

Granda, Siero: Madú, 2008. 24 p.

Disponible en: [BARPA](#)

Texto completo



González Prieto, L. A.  
**Catálogo bibliográfico de los Picos de Europa: una recopilación actualizada en el milenium: histórica, montañera, turística, geológica, botánica, faunística, lingüística, toponímica, literaria, etnográfica, en definitiva.**

Oviedo: Hifer Editor, 2016. 220 p.

Disponible en: [BARPA](#)

Texto completo



González Prieto, L. A.  
**Historia del montañismo en los Picos de Europa: 1853-2003.**

Granda, Siero: Madú, 2005. 232 p.

Disponible en: [BARPA](#)

Texto completo



González Prieto, L. A.; Palomares, L.  
**Alta ruta de los Picos de Europa: travesía a pie en 12 etapas Potes-Cangas de Onís.**

Madrid: Desnivel, 2005. 166 p.

Disponible en: [BARPA](#)



González Prieto, L. A.; Palomares, L.  
**Balcones de Liébana: travesía circular a pie en 17 etapas.**

Madrid: Desnivel, 2006. 183 p.

Disponible en: [BARPA](#)



González Prieto, L. A.; Palomares, L.  
**Trekings por los Picos de Europa.**

Madrid: Desnivel, 2009. 345 p.

Disponible en: [BARPA](#)



González Quirós, P., et al.  
**Grandes rapaces de Asturias: águila real, alimoche común y buitre leonado, las grandes rapaces en el Parque Nacional de los Picos de Europa.**

Asturias: Principado de Asturias, 1998. 112 p.

Disponible en: [BARPA](#), [OAPN](#), MA D-12944



## LIBROS



González Trueba, J. J.  
**Geomorfología del macizo central del  
 parque nacional Picos de Europa.**

Madrid: Organismo Autónomo Parques  
 Nacionales, 2007. 231 p. + 1 mapa pleg.  
 Disponible en: [BARPA](#), [CENEAM](#), [OAPN](#)



González Trueba, J. J.  
**El paisaje natural del macizo central de los Picos  
 de Europa: geomorfología y sus implicaciones  
 geocológicas en la alta montaña cantábrica.**

Santander: CIMA. Consejería de Medio Ambiente,  
 Gobierno de Cantabria, 2007. 333 p. + 1 disco CD.  
 Disponible en: [CENEAM](#)



González Trueba, J. J.; Serrano Cañadas, E. (eds.)  
**Geomorfología del macizo occidental del  
 parque nacional Picos de Europa.**

Madrid: Organismo Autónomo Parques  
 Nacionales, 2011. 212 p. + 1 mapa pleg.  
 Disponible en: [CENEAM](#), MA D-24741, [MAPA](#), [OAPN](#)



González Trueba, J. J.; Serrano Cañadas, E.  
**Geomorfología del macizo oriental del  
 parque nacional Picos de Europa.**

Madrid: Organismo Autónomo Parques  
 Nacionales, 2010. 202 p. + 1 mapa pleg.  
 Disponible en: [BARPA](#), [CENEAM](#), [MAPA](#), [OAPN](#)



Guerra, V.; Santori López, A.  
**Guía del parque nacional de los Picos de Europa.**

Madrid: Centro Nacional de Información Geográfica,  
 Parques Nacionales, 2006. 158 p. + 2 map.  
 Disponible en: [BARPA](#), [CENEAM](#), [OAPN](#), MA D-23406



Guerra, V.; Santori López, A.; López Rivas, R.  
**Parque nacional de los Picos de Europa.**

Madrid: Centro Nacional de Información Geográfica,  
 Parques Nacionales, 2015. 240 p. + 3 mapas.  
 Disponible en: [CENEAM](#)



Gutiérrez Claverol, M.; Luque Cabal, C.  
**La minería en los Picos de Europa.**

Oviedo: Noega, 2000. 297 p.  
 Disponible en: [BARPA](#), [OAPN](#), [UNILEON](#)





## LIBROS



Gutiérrez Sebares, J. A.  
**El metal de las cumbres: historia de una sociedad minera en los Picos de Europa (1856-1940).**

Santander: Consejería de Medio Ambiente de Cantabria: Centro de Investigación del Medio Ambiente, 2007. 362 p.  
 Disponible en: [BARPA](#), [CENEAM](#)



Iglesia Ugarte, J. S. de la.  
**Valdeón: un fragor de vida en los Picos de Europa.**

Posada de Valdeón (León): Junta Vecinal del Real Consejo de Valdeón, 2006. 211 p.  
 Disponible en: [BARPA](#), [CENEAM](#), [UNILEON](#)



**Itinerario Roberto Frassinelli: Corao-Pozo del Alemán.**

Madrid: ICONA, 1988. 24 p. + 1 h. de map.  
 Disponible en: [BARPA](#), [CENEAM](#), [OAPN](#)



Izquierdo Vallina, J., Barrena, G.  
**Marqueses, funcionarios, políticos y pastores: crónica de un siglo de desencuentros entre naturaleza y cultura en Los Picos de Europa.**

Oviedo: Red Asturiana de Desarrollo Rural y Red Cantabra de Desarrollo Rural, 2006. 436 p.  
 Disponible en: [BARPA](#), [CENEAM](#), MA D-22381, [MAPA](#)  
 Texto completo



Jusué Mendicouague, P.  
**El descubrimiento geográfico de los Picos de Europa: un centenario 1856-1956.**

Santander, 1956. 81 p.  
 Disponible en: [BARPA](#)  
 Texto completo



**Lagos de Covadonga.**

Madrid: ICONA, 1990. 24 p. + 1 h. de map.  
 Disponible en: [CENEAM](#), [OAPN](#)



Lamoile, C.  
**Escaladas fáciles en Picos de Europa Vegarredonda: 37 vías de escalada clásica de III a V grado.**

Madrid: Desnivel, 2015. 239 p.  
 Disponible en: [BARPA](#)



Lamoile, C.  
**Picos de Europa: 37 vías de escalada clásica de III a V grado: Fuente Dé.**

Madrid: Desnivel, 2013. 203 p.  
 Disponible en: [BARPA](#)



## LIBROS



Lasa, I. M. de.

**Por tierras de León: una excursión a los Picos de Europa.**

Bilbao: Editorial Vizcaina, 1948. 171 p.

Disponible en: [BARPA](#)

Texto completo



Lastra Menéndez, J. J.

**Etnobotánica en el Parque Nacional de Picos de Europa.**

Madrid: Organismo Autónomo Parques Nacionales, 2003. 644 p.

Disponible en: [BARPA](#), [CENEAM](#), MA D-17184, [OAPN](#)



Leresche, L.; Levier, E.

**Deux excursions botaniques dans la nord de l'Espagne et de Portugal, en 1878 y 1879.**

Lausana: George Bridel, 1880. 199 p.

Texto completo



**Liébana y los Picos de Europa: ligera reseña histórica, datos geográficos y estadísticos. Por "La Voz de Liébana", 1913. 203 p.+ mapa.**

Disponible en: [BARPA](#)

Texto completo



Llorente Fernández, I.

**Las cacerías del rey: descripción del viaje que, en el verano de 1882, hizo el rey Don Alfonso XII a Los Picos de Europa y a la Liébana: crónica.**

Madrid: Impr. de José Gil y Navarro, 1882. 104 h.

Disponible en: [BARPA](#)

Texto completo



Llorente Fernández, I.

**Recuerdos de Liébana.**

Madrid, 1882. 398 p.

Disponible en: [BARPA](#)

Texto completo



López Calleja, G.

**Travesías circulares por Picos de Europa.**

Bilbo: Sua, 2013. 135 p.

Disponible en: [BARPA](#)



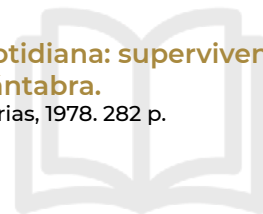
López Linage, J.

**Antropología de la ferocidad cotidiana: supervivencia y trabajo en una comunidad cántabra.**

Madrid: Servicio de Publicaciones Agrarias, 1978. 282 p.

Disponible en: [BARPA](#)

Texto completo



## LIBROS



Lozano Álvarez, R.; Morán Garrido, S.  
**Las Montañas de León: 90 rutas de senderismo.**  
 Madrid: Everest, 1996. 275 p.  
 Disponible en: [BARPA](#), MA D-12156



Lozano Álvarez, R.; Morán Garrido, S.; Rodríguez Cubillas, I.  
**El Naranjo de Bulnes, El Cainejo y Caín.**  
 León: Lancia, 2004. 126 p.  
 Disponible en: [BARPA](#)




Luceño Garcés, M.; Vargas, P.  
**Guía botánica de los Picos de Europa.**  
 Madrid: Pirámide, 1995. 335 p.  
 Disponible en: [BARPA](#), MA D-12432, [MAPA](#), [UNILEON](#),



Lueje, J. R.  
**Guía de la montaña asturiana.**  
 Salinas, Asturias: Ayalga, 1980. 258 p.  
 Disponible en: [BARPA](#), MA D-3330



Lueje, J. R.  
**Monografía de los Picos de Cornión: cumbres de reconquista. 2a ed.**  
 Gijón: GH, 1986. 143 p.+ 2 mapas.  
 Disponible en: [BARPA](#), [UNILEON](#)




Lueje, J. R.  
**Los Picos de Europa.**  
 León: Everest, 1973. 166 p.  
 Disponible en: [BARPA](#)



Lueje, J. R.  
**Picu Urriellu o Naranjo de Bulnes.**  
 Gijón, 1972. 49 p.  
 Disponible en: [BARPA](#)



**Maletín del detective: aprende a ser un detective de la naturaleza y descubre los espacios naturales de Castilla y León.**  
 Compañía de Inventarios Naturales. Valladolid: Junta de Castilla y León, 2004, 1 maletín, 9 posters + 2 v.  
 Disponible en: [CENEAM](#)



**Manifiesto de los pastores de los Picos de Europa = Manifiesto from the shepherds of Picos de Europa. 2002. 7 h.**  
 Disponible en: [BARPA](#), [MAPA](#)





## LIBROS



Mañana Vázquez, G.  
**En torno a la Peña Santa.**  
 Oviado: Caja de Asturias, 1994. 2 v.  
 Disponible en: [BARPA](#), MA D-6908



Mañana Vázquez, G.  
**La garganta del Cares.**  
 Oviado: Cajastur, 2003. 2 v.  
 Disponible en: [BARPA](#)



Mañana Vázquez, G.  
**Por la Senda del Arcediano.**  
 Oviado: Caja de Ahorros de Asturias, 1990. 404 p. + 15 mapas.  
 Disponible en: [BARPA](#)



Mañez Rodríguez, M.; Barreiro Rodríguez, J.; Espina Argüello, J.  
**Reserva Nacional de los Picos de Europa, Reserva Nacional de Suevo.**  
 Madrid: Dirección General de Política Turística, 1986. 30 p.  
 Disponible en: [OAPN](#)



Martín Galindo, J. L.  
**Artículos geográficos sobre la provincia de León. Cuaderno 1, Los cultivos sobre cenizas en la Provincia de León. El colectivismo agrario de Llánaves. El hombre y los Picos de Europa en Valdeón. Evolución de los poblados leoneses.**  
 Valladolid: Miñón, 1950. 79 p.  
 Disponible en: [BARPA](#), [UNILEON](#)



Martín, R.  
**Picos de Europa y Cordillera Cantábrica. 2a. ed.**  
 Madrid: Anaya-Touring Club, 1996. 171 p.  
 Disponible en: [BARPA](#), [UNILEON](#)



Martínez Villa, A.  
**La Mina Milagro y la minería del cobre en Onís: de la prehistoria al siglo XX.**  
 Onís (Asturias): C. I. de la Fauna Glacial, 2011. 86 p.  
 Texto completo



Martino, E.  
**En torno a los Picos de Europa. I, De Ur-opa, de Ur-apa.**  
 León: Instituto Leonés de Cultura, 1998. 115 p.  
 Disponible en: [BARPA](#), [UNILEON](#)



## LIBROS



Mayoral, M. T. (coord.)

**Picos de Europa: rutas turísticas por Asturias, Cantabria y León. 2a ed.**

Santander: Librería Estudio, 1991. 189 p.

Disponible en: [UNILEON](#)



Menéndez de la Hoz, M. (coord.)

**Guía de visita del Parque Nacional de los Picos de Europa.**

Madrid: O. A. Parques Nacionales, 2005. 286 p.

Disponible en: [BARPA](#), [CENEAM](#), [OAPN](#), MA D-21804



Menéndez de la Hoz, M. (coord.)

**Guide de visite du Parc National des Picos de Europa.**

Madrid: Organismo Autónomo Parques Nacionales, 2005. 286 p.

Disponible en: [OAPN](#), MA D-20100



Menéndez de la Hoz, M., et al.

**Reservas de la Biosfera de Asturias: Picos de Europa, Redes, Somiedo, Muniellos.**

Gijón: Ediciones Trea, 2005. 189 p.

Disponible en: [BARPA](#), MA D-20857, [MAPA](#)



Menéndez de la Hoz, M. (coord.)

**Visitor's guide to Picos de Europa National.**

Madrid: Organismo Autónomo Parques Nacionales, 2005. 286 p.

Disponible en: MA D-17648



Menéndez Pidal y Álvarez, L.

**La Cueva de Covadonga: santuario de Nuestra Señora la Virgen María.**

Oviedo: s.n., 1958. XV, 124 p., 15 h. de lám.


Disponible en: [BARPA](#), [OAPN](#)



Miñambres, N. (texto); Lozano, P.; Sánchez, M. (fotografías).

**Picos de Europa. León: El búho viajero, 2001. 48 p.**

Disponible en: [BARPA](#), [CENEAM](#), [UNILEON](#)



Mora Cabello de Alba, A.

**Manual de flora vascular amenazada del Parque Nacional Picos de Europa: programa de conservación de la flora vascular del P.N. Picos de Europa.**

Cangas de Onís: Parque Nacional de los Picos de Europa, 2006. 171 p.

Disponible en: [CENEAM](#), [UNILEON](#), [OAPN](#)



L. Montoto



## LIBROS




Morales Saro, M. C.  
**Roberto Frassinelli, El alemán de Corao: Asturias 1845-1887.**

Gijón, Silverio Cañada, 1987. 175 p.  
 Disponible en: [BARPA](#)



Morán, S.; Lozano Álvarez, R.  
**El Cares. Río, sendas, canales y garganta.**

León: Lancia, 1997. 128 p.  
 Disponible en: [BARPA](#)



Morán, S.; Lozano Álvarez, R.  
**Sajambre: itinerarios de montaña.**

León: Lancia, 1999. 128 p.  
 Disponible en: [BARPA](#)



Muñoz Goyanes, G.  
**Parque Nacional de la Montaña de Covadonga.**

Madrid: Servicio Nacional de Pesca Fluvial y Caza, 1967. 226 p. + 1 map.  
 Disponible en: [BARPA](#), [MAPA](#), [OAPN](#)



Nava, H.  
**Flora y vegetación orófila de los Picos de Europa.**

Madrid: Real Jardín Botánico, 1988: CSIC. 243 p.  
 Disponible en: [BARPA](#), [CENEAM](#), MA D-8406, [MAPA](#), [OAPN](#)  
 Texto completo



Nava, H.; Fernández Casado, M. A.  
**Picos de Europa: flora de alta montaña.**

Madrid: ICONA, 1995. XVII, 265 p.  
 Disponible en: [CENEAM](#), MA D-12965, [MAPA](#), [OAPN](#), [UNILEON](#)



Obermaier, H.  
**Estudio de los glaciares de los Picos de Europa.**

Madrid: Instituto Nacional de Ciencias Físico-Naturales, Junta para Ampliación de Estudios e Investigaciones Científicas, 1914. 41 p., XV h. de lám.  
 Disponible en: [BARPA](#), [UNILEON](#)  
 Texto completo



Obermaier, H.  
**Estudio de los glaciares de los Picos de Europa. Edición Facs. de la ed. de Madrid de 1914.**

Gijón: Sección de montaña del U.D. Gijón Industrial, 1988. 41 p., XV h. de lám.  
 Disponible en: [BARPA](#), [UNILEON](#)  
 Texto completo






## LIBROS



Odriozola Calvo, J. A.  
**El Macizo Oriental de los Picos de Europa: (Andara).**  
 Gijón, 1980. 70 p. + 1 map. pleg.  
 Disponible en: [BARPA](#), [UNILEON](#)



Odriozola Calvo, J. A.  
**El Naranjo de Bulnes: biografía de medio siglo (1904-1954).**  
 Gijón: Esquí Club Alpino, 1968. 82 p.  
 Disponible en: [BARPA](#)



Palomares González, M. D.; González Prieto, L. A.  
**Gran vuelta a los Picos de Europa: travesía circular en 14 etapas.**  
 Madrid: Desnivel, 2004. 165 p.  
 Disponible en: [BARPA](#)



**Parque Regional Picos de Europa en Castilla y León: [Ley 12-1994, de 18 de julio, de declaración del Parque Regional de "Picos de Europa" en Castilla y León.]**  
 Valladolid: Junta de Castilla y León, Dirección General del Medio Natural, 1994. 80 p.  
 Disponible: [OAPN](#), [UNILEON](#)  
 Texto completo



Pastrana, L.  
**Los Picos de Europa.**  
 León: Edilesa, 1992. 70 p.  
 Disponible en: [BARPA](#), [CENEAM](#), [OAPN](#),



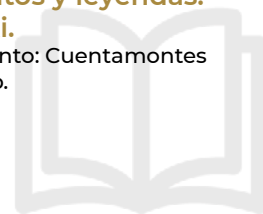
Pastrana, L.  
**Sajambre y Valdeón.**  
 Madrid: Everest, 1981. 159 p.  
 Disponible en: [BARPA](#)



Pereda de la Reguera, M.  
**Liébana y Picos de Europa.**  
 Santander: Institución Cultural de Cantabria, 1972. 232 p.  
 Disponible en: [BARPA](#), [UNILEON](#)



Pérez de Tudela, C.  
**Naranjo de Bulnes: cuentos, mitos y leyendas: aventura del barón de Cotopaxi.**  
 Petrer: Ayuntamiento; Elda: Ayuntamiento; Cuentamontes Grupo Literario y Montañero, 2013. 163 p.  
 Disponible en: [BARPA](#)




## LIBROS



Pérez de Tudela, C.  
**S.O.S. en el Naranjo de Bulnes.**  
 Barcelona: Juventud, 1971. 173 p.  
 Disponible en: [BARPA](#)



Pidal y Bernaldo de Quirós, P.  
**El Naranjo de Bulnes; Peña-Santa.**  
 Madrid: Ramona Velasco, Viuda de P. Pérez de Velasco, 1919. 30 p.  
 Disponible en: [BARPA](#)  
 Texto completo



Pidal y Bernaldo de Quirós, P.; Zabala, J. F.  
**Picos de Europa: contribución al estudio de las montañas españolas.**  
 Madrid: Club Alpino Español, 1918. 195 p.  
 Disponible en: [BARPA](#), [UNILEON](#)  
 Texto completo



Pidal y Bernaldo de Quirós, P.  
**Lo que es un Parque nacional y el Parque Nacional de Covadonga. 1917. 18 p.**  
 Disponible en: [BARPA](#)  
 Texto completo



Pidal y Bernaldo de Quirós, P.; Zabala, J. F.  
**Picos de Europa: contribución al estudio de las montañas españolas.**  
 Madrid: Organismo Autónomo Parques Nacionales, 2006. 120 p.  
 Disponible en: [BARPA](#), [CENEAM](#), [OAPN](#), MA D-21811



Piñán, C.; Canga, B.  
**Los Picos de Europa. 4ª ed.**  
 Madrid: Everest, 2000. 273 p.  
 Disponible en: [BARPA](#), [CENEAM](#), [3ª ed. UNILEON](#), MA D-11533



Prado, C. de.  
**Valdeón, Caín y la Canal de Treja; Altura de los Picos de Europa. Informe de Verneuil y de Lorière.**  
 Gijón: Librería Cornián, 1985. 60 p., 1 h. de map. pleg.  
 Disponible en: [BARPA](#)



Prieto Sarro, M., et al.  
**El balcón de "Picos": hasta Fuente Dé por los caminos de Liébana.**  
 León: Edilesa, 1997. 40 p.  
 Disponible en: [BARPA](#), [UNILEON](#)



## LIBROS



Puente, R.

**Picos de Europa: montañas, valles y gentes.**

León: Albanega, 1999. 79 p.

Disponible en: [BARPA](#), [UNILEON](#)



Puertas J.; Múgica, M. (coord.)

**ESPARC 2018: actas del XX Congreso EUROPARC-España: pasado, presente y futuro de las áreas protegidas.**

Madrid: Fundación Fernando González Bernáldez, 2018. 171 p.

Disponible en: [BARPA](#), [CENEAM](#), [MAPA](#)



Quintana Pedrós, I.

**Covadonga y su montaña: historias y propuestas.**

Gijón: Silverio Cañada, 1994. 111 p.


Disponible en: [BARPA](#), [MAPA](#)



**Red de Parques Nacionales: Picos de Europa: Parque Nacional.**

Madrid: Organismo Autónomo de Parques Nacionales, 2015. 31 p.

Disponible en: [CENEAM](#), [MAPA](#)



**Reglamento del Parque Nacional de la Montaña de Covadonga.**

Madrid: Ramona Velasco, 1930. 7 h.

Disponible en: [BARPA](#)

Texto completo



Rico, E., et al.

**Guía del parque nacional de la Montaña de Covadonga: y su entorno.**

Gijón: Silverio Cañada, 1987. 222 p.

Disponible en: [BARPA](#), [CENEAM](#)



Rivas-Martínez, S., et al.

**La vegetación de la alta montaña Cantábrica: los Picos de Europa.**

León: Ediciones Leonesas, 1984. 295 p.

Disponible en: [BARPA](#), [CENEAM](#), [MAPA](#), [OAPN](#), [UNILEON](#)



Rodríguez, D. (fotografías); Serrano, D. (textos).

**Picos de Europa desde el aire.**

Madrid: Desnivel, 2004. 175 p.

Disponible en: [BARPA](#), [CENEAM](#)





## LIBROS



Rodríguez Alonso, J. (coord.)  
**El Gran Hotel Pelayo de Covadonga: 1909-2009, cien años de historia y turismo en el corazón de Asturias.**  
 Siero: CH Editorial, 2009. 207 p.  
 Disponible en: [BARPA](#)



Rodríguez Cubillas, I.  
**50 excursiones por los Picos de Europa: macizo central.**  
 Madrid: Desnivel, 2006. 233 p.  
 Disponible en: [BARPA](#)



Rodríguez Cubillas, I.  
**Naranjo de Bulnes: un siglo de escaladas.**  
 Madrid: Desnivel, 2004. 307 p.  
 Disponible en: [BARPA](#)



Rodríguez Cubillas, I.  
**Peña Santa: la perla de los picos.**  
 Madrid: Desnivel, 2004. 256 p.  
 Disponible en: [BARPA](#)



Rodríguez Cubillas, I.  
**Picos de Europa: travesías, ascensiones y escaladas.**  
 León: Lancia, 2002. 207 p.  
 Disponible en: [BARPA](#)



Rodríguez Cubillas, I.; Campos Niño, A.  
**Esquí de montaña en la Cordillera Cantábrica y Picos de Europa: 35 itinerarios a través de los macizos cantábricos.**  
 Madrid: Desnivel, 2003. 183 p.  
 Disponible en: [BARPA](#)



Rodríguez Díaz, E. E.  
**Valdeón: historia y colección diplomática: el occidente de Picos de Europa en la Edad Media.**  
 Oviedo: Real Instituto de Estudios Asturianos, 2000. 428 p.  
 Disponible en: [BARPA](#), [UNILEON](#)




Rose, D.; Gregson, R.  
**Beneath the mountains: exploring the deep caves of Asturias.**  
 Leicester: Ulverscroft, 1988. 414 p.  
 Disponible en: [BARPA](#)



Ross, M.; Stonehewer-Cooper, H.  
**Las tierras altas del Cantábrico.**  
 Santander: Kattigara, 2010. 342 p.  
 Disponible en: [BARPA](#)



## LIBROS



Ross, M.; Stonehewer-Cooper, H.  
**The Highlands of Cantabria: or Three days from England.**  
 London: Sampson Low, Marston, Searle and Rivington, 1885. 378 p.  
 Disponible en: [BARPA](#)  
 Texto completo



**Ruta del Cares.**  
 Madrid: ICONA, 1990. 36 p. + 1 h. de map.  
 Disponible en: [CENEAM](#), [OAPN](#)



Sáenz de Buruaga, M.; LLaneza, L. (eds.)  
**Segundo seminario sobre el lobo (Canis lupus) en el Parque Nacional de los Picos de Europa: veinte años después.**  
 Málaga: SECEM, Consorcio Interautonómico Parque Nacional de los Picos de Europa, 2017. 284 p.  
 Disponible en: [CENEAM](#), [OAPN](#), [UNILEON](#)



Saint-Saud, A. de.  
**Excursions dans les sierras d'Espagne: Pics d'Europe (Pyrénées Cantabriques).**  
 Bordeaux: Imprimerie Ve. Cadoret, 1894. 35 p.  
 Texto completo



Saint-Saud, A. de.  
**Monografía de los Picos de Europa.**  
 Torrelavega: Cantabria Tradicional, 2011. 230 p. + mapas.  
 Disponible en: [BARPA](#), [CENEAM](#)



Saint-Saud, A. de.  
**Monographie des Picos de Europa (Pyrénées Cantabriques et Asturiennes): études et voyages.**  
 Paris: Henry Barrère; La Roche-Chalais, Dordogne: chez l'auteur, 1922. 271 p.  
 Disponible en: [BARPA](#)



Saint-Saud, A. de.  
**Monographie des Picos de Europa (Pyrénées Cantabriques et Asturiennes): études et voyages.**  
 Paris: Girard & Barrère, 1937. 264 p.  
 Disponible en: [BARPA](#)



Saint-Saud, A. de; Labrouche, P.  
**Les Picos de Europa (Monts Cantabriques): étude orographique (1890-1893).**  
 Paris, 1894. 55 p. + mapa. Extrait de l'Annuaire du Club Alpin Français, 20e. vol., 1894.  
 Disponible en: [BARPA](#).  
 Texto completo



## LIBROS



Saint-Saud, A. de.

**Por los Picos de Europa: desde 1881 a 1924.**

Salinas (Asturias): Ayalga, 1985. 281 p.

Disponible en: [BARPA](#), [UNILEON](#)



Santori, A.; Rodríguez, J. L.

**Las mejores rutas por los Picos de Europa. 3ª ed.**

León: Edilesa, 2006. 271 p. + 1 mapa.

Disponible en: [BARPA](#), [UNILEON](#)



**Señalización de sendas en el Parque Regional de Picos de Europa.**

Barcelona: Fundación Gas Natural, 2005. 24 p.

Disponible en: [CENEAM](#)



Sordo Sotres, R.

**Picos de Europa: 76 rutas.**

Ramón Sordo Sotres, 1989. 280 p.

Disponible en: [BARPA](#)



Sordo Sotres, R.

**Picos de Europa: macizo oriental.**

Llanes: R. Sordo Sotres, 1993. 92 p.

Disponible en: [BARPA](#)



Sordo Sotres, R.

**Los Picos de Urrieles (Macizo Central de los Picos d'Europa): excursiones para todos.**

Oviedo: Servicio de Publicaciones de la Universidad, 1986. 115 p.

Disponible en: [BARPA](#)



Tébar Pérez, M.

**Picos de Europa: guía del Parque Nacional: 40 itinerarios para conocer caminando los macizos de El Cornión, Los Urrieles y Andara.**

Madrid: El Senderista, 2011. 298 p.

Disponible en: [BARPA](#), [CENEAM](#)




Trapiello, P. G. (textos); Díez, J. M. (fotografía).

**Picos de Europa en la montaña de Riaño.**

Segovia: Artec, 1995. 188 p.

Disponible en: [BARPA](#), [CENEAM](#), [UNILEON](#), MA D-7137





## LIBROS



Vázquez, A. (fotógrafo); Díaz González, T. E.  
**Parque Nacional de los Picos de Europa: naturaleza y biodiversidad en tierras de lobos.** Antonio Vázquez, Tomás E. Díaz.

Oviedo: Banco Herrero, 2005. 174 p.  
 Disponible en: [BARPA](#)



**Vega de Ario.**

Madrid: ICONA, 1995. 24 p. + 1 h. de map.  
 Disponible en: [CENEAM](#), [MAPA](#), [OAPN](#)



**Vegarredonda.**

Madrid: ICONA, 1995. 24 p. + 1 h. de map.  
 Disponible en: [CENEAM](#), [MAPA](#), [OAPN](#)



Verhulst, G.; Verhulst, J.; Mortera, H.  
**Mariposas diurnas del Parque Nacional de los Picos de Europa (*Lepidoptera, Rhopalocera*).**

Madrid: Organismo Autónomo Parques Nacionales, Ministerio de Medio Ambiente, 2005. 183 p.  
 Disponible en: [BARPA](#), [CENEAM](#), [OAPN](#), MA D-21296



Villa Otero, E., et al.

**Gustav Schulze en los Picos de Europa (1906-1908).**

Oviedo: Cajastur, 2006. 293 p.  
 Disponible en: [BARPA](#), [UNILEON](#)



**Workshop on the Situation and Protection the Brown Bear (*Ursus arctos*) in Europe: proceedings of the workshop.**

Strasbourg: Council of Europe, 1989. 79 p.  
 Disponible en: [OAPN](#)



Zubizarreta Gavito, M.

**Construcción del Canal de Caín-Camarmeña y de la Senda del Cares: obras de titanes.**

Asturias, 2001.167 p.  
 Disponible en: [BARPA](#)



L. Montoto





[Tesis doctorales  
trabajos de  
investigación]

[Tesis doctorales  
trabajos de investigación]



# Tesis doctorales, trabajos de investigación



Acevedo, P., et. al.

## Situación y conservación de la liebre de pional “*Lepus castroviejo*” en la Cordillera Cantábrica.

Madrid: Organismo Autónomo Parques Nacionales, 2009. 158 p.  
Disponible en: [BARPA](#), [CENEAM](#), [OAPN](#)

Agenjo, R.

## Un “crambus” F., inédito y otro nuevo para España, descubiertos en los Picos de Europa, “*C. pallidellus*” Dup., 1836 (= *C. cuencalis* Hmps., 1900), Nov. Syn.! (Lep. Cramb.

En: Separata Eos: revista española de entomología,  
1952. XXVIII, cuaderno 4º, p. 315-322.

Disponible en: [OAPN](#), [UNILEON](#)

Texto completo

Alba Alonso, J. (dir.)

## Estudio socioeconómico del área de influencia del Parque Nacional de la Montaña de Covadonga: proyecto de investigación realizado en virtud del tercer acuerdo de colaboración entre el ICONA y la Universidad de Oviedo.

Oviedo: Universidad, 1991. 298 p.

Disponible en: [MAPA](#)

Alberti, M.; Señor, K. J.

## Geology of the Ario Region and cave development in Pozu del Xitu.

En: Proceedings of the Oxford University Cave Club, 1981, n. 10. 80 p.

Texto completo

Alonso, V.; González Suárez, J. J.

## Presencia de hielo glaciar en los Picos de Europa (Cordillera Cantábrica): El helero del Jou Negro.

En: Cuaternario y Geomorfología, 1995. n. 12, p. 35-44.

Texto completo

Álvarez, D.; Cano, J. M.; Nicieza, A. G.

## Microgeographic variation in metabolic rate and energy storage of brown trout: countergradient selection or thermal sensitivity?.

En: Evolutionary Ecology, 2006, v. 20, n. 4, p. 345-363.

Resumen

Álvarez, D.; Nicieza, A. G.

## Compensatory response ‘defends’ energy levels but not growth trajectories in brown trout, *Salmo trutta* L.

En: Proceedings of the Royal Society of London B:  
Biological Sciences, 2005, v. 272, n. 1563, p. 601-607.

Texto completo



# Tesis doctorales, trabajos de investigación



J. M. Reyero/Fototeca CENEAM

[36]

Álvarez, D.; Nicieza, A. G.

## **Is metabolic rate a reliable predictor of growth and survival of brown trout (*Salmo trutta*) in the wild?.**

En: Canadian Journal of Fisheries and Aquatic Sciences, 2005, v. 62, n. 3, p. 643-649.

Texto completo

Álvarez Fernández, D., et al.

## **Variación genética adaptativa en gradientes altitudinales: efectos sobre la viabilidad de poblaciones subdivinadas en escenarios de cambio climático.**

En: Proyectos de investigación en parques nacionales: 2008-2011. Madrid: Organismo Autónomo Parques Nacionales, 2012. p.125-150.

Disponible en: [CENEAM](#)

Texto completo

Álvarez-Martínez, J., et al.

## **Modeling the area of occupancy of habitat types with remote sensing.**

En: Methods in Ecology and Evolution, 2018. n. 9, p. 580-593.

Resumen

Álvarez-Presas, M.; Mateos, E.; Ruitort, M.

## **Biodiversidad de planarias terrestres en dos parques nacionales: indicios de una historia de macro y microrefugios pleistocénicos.**

En: Proyectos de investigación en parques nacionales: 2012-2015.

Madrid: Organismo Autónomo Parques Nacionales, 2017, p. 415-437.

Disponible en: [CENEAM](#)

Texto completo

Aragón, G., et al.

## **Inventariación de la diversidad líquénica del Parque Nacional de los Picos.**

En: Proyectos de investigación en parques nacionales: 2003-2006.

Madrid: Organismo Autónomo Parques Nacionales, 2007, p. 77-104.

Disponible en: [CENEAM](#)


Texto completo


Arias Cabal, P., et al.

## **Nuevas evidencias acerca del megalitismo de la región de los Picos de Europa.**

En: Férvedes, Revista de investigación, 1995. n. 2. p. 35-58.

Resumen





## Tesis doctorales, trabajos de investigación



J. M. Reyero/Fototeca CENEAM

[37]

Selección bibliográfica y recursos de información

Arias Cabal, P.

### **La colonisation holocène des monts cantabriques (Espagne): le cas de la région des Picos de Europa.**

En: L'Europe des derniers chasseurs. p. 93-100.

Disponible en: [UNILEON](#)

Báguena Sánchez, G.; Sánchez-Castilla, E.

### **Proyecto de recuperación del quebrantahuesos en los Picos de Europa.**

En: Inventario y valoración de fauna cantábrica: ponencias técnicas de los cursos del Aula Picos de Europa 2003-2006. León: Universidad, 2008. p. 243-254.

Disponible en: [UNILEON](#), MA D-23414

Ballesteros, D., et al.

### **A multi-method approach for speleogenetic research on alpine karst caves. Torca La Texa shaft, Picos de Europa (Spain).**

En: Geomorphology, 2015, v. 247, p. 35-54.

Texto completo

Ballesteros, D., et al.

### **Cartografía geomorfológica de cuevas y dataciones por el método U-Th. Contribución a la espeleogénesis en los Picos de Europa (Norte de España).**

En: Geo-Temas, 2012, n. 13.

Texto completo

Ballesteros, D., et al.

### **Exploración espeleológica y un ensayo de trazador en Torca La Tesa, Picos de Europa.**

En: Subterránea, 2013, n. 34, p. 5-13.

Texto completo

Ballesteros, D., et al.

### **Exploración, topografía y coloración del Pozo Llucia, Picos de Europa (Norte de España).**

En: Gota a gota, 2014, 6, p.1-9.


Texto completo

Ballesteros, D., et al.

### **Geoheritage and Geodiversity Evaluation of Endokarst Landscapes : The Picos de Europa National Park, North Spain.**

En: Hydrogeological and Environmental Investigations in Karst Systems. Environmental Earth Sciences, 2015, vol. 1, p. 619-627.

Texto completo



## Tesis doctorales, trabajos de investigación



J. M. Reyero/Fototeca CENEAM

[38]

Selección bibliográfica y recursos de información

Ballesteros, D., et al.

### **Geological methods applied to speleogenetical research in vertical caves: the example of Torca Teyera shaft (Picos de Europa, Northern Spain).**

En: Carbonates and Evaporites, v. 26, n. 1, p. 29-40.

Texto completo

Ballesteros, D., et al.

### **Geometría y direcciones de flujo de aguas subterráneas preliminares de acuíferos kársticos mediante el método KARSYS. Picos de Europa, Norte de España.**

En: Técnicas aplicadas a la caracterización y aprovechamiento de recursos geológico-mineros : transferencia y desarrollo (vol. IV). Red Minería XXI, CYTED, Instituto Geológico y Minero de España, 2013, p. 51-60.

Texto completo

Ballesteros, D., et al.

### **Geomorphology and structural control in caves: a research in Torca Teyera (Picos de Europa, NW Spain).**

En: Advances in Research in Karst Media, 2010. p. 337-342.

Resumen

Ballesteros, D., et al.

### **El global geosite SK004 Picos de Europa (España). Caracterización de los sistemas kársticos y catálogo de formas para su evaluación como patrimonio geomorfológico.**

En: Actas del XIV Congreso Internacional sobre Patrimonio Geológico y Minero, Castrillón (Asturias), 2013. p. 33-52.

Texto completo

Ballesteros, D., et al.

### **Influence of thriverers on speleogenesis combining KARSYS approach and cave levels. Picos de Europa, Spain.**

En: Hydrogeological and environmental investigations in karst systems, 2015, Springer-Verlag, p. 599-607.

Texto completo


Ballesteros, D., et al.

### **Patrimonio geológico subterráneo en espacios naturales protegidos : caracterización geomorfológica preliminar de sistemas kársticos profundos en el Parque Nacional de los Picos de Europa (España).**

En: Patrimonio Geológico, un recurso para el desarrollo. Madrid: Instituto Geológico y Minero de España, 2013, p. 361-370.

Texto completo





## Tesis doctorales, trabajos de investigación



J. M. Reyero/Fototeca CENEAM

[39]

Selección bibliográfica y recursos de información

Ballesteros, D., et al.

### **El valor científico de las topografías espeleológicas en los estudios de cavidades kársticas: un ejemplo en los Picos de Europa (Norte de España).**

En: El Cuaternario en España y áreas afines. Resúmenes XIII Reunión Nacional de Cuaternario. p. 145-149.  
Texto completo

Bañuelos, M. J.; Obeso, J. R.

### **Effect of grazing history, experimental defoliation and genotype on patterns of silification in *Agrostis tenuis* Sibth.**

En: EcoScience, 2000, v. 7, n. 1, p. 45-50  
Texto completo

Barquín Sainz, C.

### **Caracterización ecológica y productiva de los pastos de puerto del Parque Nacional de Picos de Europa.**

Directores, Carmen Lence Paz y Juan Busqué Marcos. 242 h.  
Proyecto fin de carrera ingeniería técnica- Universidad de León, E.S. Y T.I. Agraria, 2011.  
Disponible en: [UNILEON](http://UNILEON)

Bastianelli G., et al.

### **The intensity of male-male interactions declines in highland songbird populations.**

En: Behavioral Ecology and Sociobiology, 2015, v. 69, n.9, p. 1493-1500.  
Texto completo

Bastianelli, G., et al.

### **Species partitioning in a temperate mountain chain: segregation by habitat vs. interspecific competition.**

En: Ecology and Evolution, 2017, n. 7, p. 2685-2696.  
Texto completo

Bastianelli G., et al.

### **Surviving at high elevations: an inter- and intraspecific analysis in a mountain bird community.**

En: Oecologia, 2017, n. 184, p. 293-303.  
Resumen

Bazán, H. G.

### **La interpretación del patrimonio geomorfológico de Picos de Europa: una propuesta para su aprovechamiento didáctico y geoturístico.**

Tesis Doctoral. Directores: E. Serrano Cañadas y P. Ruiz Flaño.  
Valladolid: Universidad, 2014. 427 p.  
Texto completo

# Tesis doctorales, trabajos de investigación



J. M. Reyero/Fototeca CENEAM

[40]

Berenguer Sempere, F., et al.

**Orthothermographies and 3D models as potential tools in ice cave studies: the Peña Castil Ice Cave (Picos de Europa, Northern Spain).**

En: *The International Journal of Speleology*, 2014, v. 43 n. 1, p. 35-43.

Texto completo

Blas Cortina, M. A. de; Rovira Llorens, S.

**Huellas de actividad prehistórica en un medio montañoso extremo: en torno a una Palmela en la Garganta del Cares, Picos de Europa (Asturias).**

En: *Munibe*, 2005. n. 57, p. 287-299.

Texto completo

Blas Cortina, M.A. de.

**Minería prehistórica del cobre en el reborde septentrional de los Picos de Europa: las olvidadas labores de «El Milagro» (Onís, Asturias).**

En: *Veleia*, 2007-2008, n. 24-25, p. 723-753.

Texto completo

Cano, J. M.; Nicieza, A. G.

**Temperature, metabolic rate, and constraints on locomotor performance in ectotherm vertebrates.**

En: *Functional Ecology*, 2006, v. 20, n. 3, p. 464-470.

Texto completo

Cano Arias, J. M., et al.

**Biodiversidad intraespecífica en anfibios en sistemas montañosos: implicaciones evolutivas y de conservación en el parque nacional de Picos de Europa.**

En: *Proyectos de investigación en parques nacionales: 2012-2015*.

Madrid: Organismo Autónomo Parques Nacionales, 2017, p. 439-457.

Disponible en: [CENEAM](#)

Texto completo

Castañón Álvarez, J. C.; Frochoso Álvarez, M.


**La alta montaña cantábrica: condiciones térmicas y morfodinámica en los Picos de Europa. En: Procesos biofísicos actuales en medios fríos.**

Barcelona: *Universitat*, 1998. p. 113-132.

Disponible en [UNILEON](#)

Texto completo





## Tesis doctorales, trabajos de investigación



J. M. Reyero/Fototeca CENEAM

[41]

Selección bibliográfica y recursos de información

Catalán, P., et al.

### Genética del paisaje y ecología de pastos subalpinos pirenaico-cantábricos (*Festuca*, Gramineae) en la Red de Parques Nacionales: conservación de la biodiversidad y restauración vegetal.

En: *Proyectos de investigación en parques nacionales: 2009-2012*. Madrid: Organismo Autónomo Parques Nacionales, 2013, p. 39-70.  
Disponible en: [CENEAM](#)  
Texto completo

Díaz González, T. E.; Nava Fernández, H.S.

### Las comunidades vegetales de ventiqueros (*Salicetea Herbaceae*): en los Picos de Europa (Cordillera Cantábrica).

En: *Itinera geobotánica*, 1991. v. 5, p. 518-526.  
Texto completo

Díez Castillo, A.

### Evolución del poblamiento prehistórico en los valles del Deva y Nansa (Cantabria).

Tesis doctoral. Director: M. R. González Morales.  
Santander: Universidad de Cantabria, 1996. 876 p.  
Texto completo

Fernández, A., et al.

### Desarrollo y cartografía de la Fase I del Mapa de Vegetación 1:10.000 del Parque Nacional de Picos de Europa: resultados preliminares.

En: *Botánica Pirenaico-Cantábrica en el siglo XXI*. León: Universidad, 2009. p. 663-679.  
Disponible en: [UNILEON](#)

Fernández Cañedo, M., et al.

### Mapa de valoración de la vegetación a escala 1:10.000 de los territorios meridionales y surorientales del Parque Regional de Picos de Europa (León, España).


En: *Botánica Pirenaico-Cantábrica en el siglo XXI*. León: Universidad, 2009. p. 681-690.  
Disponible en: [UNILEON](#)

Fernández-Chacón, A., et al.


### Neighbouring populations, opposite dynamics: influence of body size and environmental variation on the demography of stream-resident brown trout (*Salmo trutta*).

En: *Oecologia*, 2015, v. 178, n.2, p. 379-389.  
Resumen





# Tesis doctorales, trabajos de investigación



J. M. Reyero/Fototeca CENEAM

[42]

Fernández Gil, J.

## **Metodología de seguimiento de aves alpinas en el Parque Nacional de los Picos de Europa, programa de estudio de aves alpinas del Grupo Ibérico de Anillamiento.**

En: Inventario y valoración de fauna cantábrica: ponencias técnicas de los cursos del Aula Picos de Europa 2003-2006. León: Universidad, 2008. p. 171-189.

Disponible en: [UNILEON](#), MA D-23414

Fernández González, A.; Fernández Gil, J.

## **La vida en las alturas, amenazada: los efectos del cambio climático sobre el gorrión alpino.**

En: Ambienta, 2005, n. 49, p. 44-51.

Disponible en: [CENEAM](#), MA

Texto completo

Fernández Ordóñez, M. C.; Collado Prieto, M. A.

## **Flora briofítica de los Picos de Europa: pisos bioclimáticos orotemplado y criorotemplado. En: Botánica Pirenaico-Cantábrica en el siglo XXI.**

León: Universidad, 2009. p. 97-113.

Disponible en: [UNILEON](#)

Fernández Pascual, E.; Jiménez-Alfaro, B.; Bueno, A.

## **Comparative seed germination traits in alpine and subalpine grasslands: higher elevations are associated with warmer germination temperatures.**

En: Plant biology, 2017, n. 19, p. 32-40.

Texto completo

Fernández Pascual, E.; Jiménez-Alfaro, B.; Díaz González, T. E.

## **The temperature dimension of the seed germination niche in mountain fen wetlands.**

En: Plant Ecology, 2013, v. 214, n. 4, p. 489-499.

Texto completo

Fernández Regúlez, A.

## **Estudio de la red viaria del sector oriental del Parque Regional de Picos de Europa.**

142 h., 25 h. de planos. Proyecto fin de carrera ingeniería técnica-Universidad de León. E.S. Y T.I. , 2005.

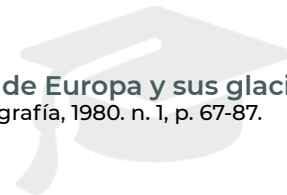
Disponible en [UNILEON](#)


Frochoso Sánchez, M.

## **El macizo central de los Picos de Europa y sus glaciares.**

En: Ería. Revista Cuatrimestral de Geografía, 1980. n. 1, p. 67-87.

Texto completo





# Tesis doctorales, trabajos de investigación

Frochoso Sánchez, M.; Castañón Álvarez, J. C.

## La evolución morfológica del Alto Valle del Duje durante el cuaternario.

En: Ería. Revista cuatrimestral de geografía, 1986. n. 11, p. 193-209.

Texto completo

Fuente García, J.

## Diseño de un helipuerto elevado para uso restringido de emergencias en los Picos de Europa.

Tutor, J. A. Cendón. 1 CD-ROM. Trabajo fin de máster. Universidad de León. E.I. Industrial e Informática. Máster en Ingeniería Aeronáutica, 2016.

Disponible en: [UNILEON](#)

Fuentes Gutiérrez, I.; Torío Fernández, C.

## Guía de campo: el patrimonio geológico del Parque Nacional Picos de Europa.

En: Avances y retos en la conservación del Patrimonio Geológico en España: actas de la IX Reunión Nacional de la Comisión de Patrimonio Geológico (Sociedad Geológica de España), León, 14-18 de junio de 2011. León: Universidad, 2011. p. 321-340.

Disponible en: [UNILEON](#)

Texto completo

Fuertes, I.; Alonso Herrero, E.; Penas, A.

## La vegetación potencial en la cartografía geocientífica del Parque Regional Picos de Europa (León).

En: Botánica Pirenaico-Cantábrica en el siglo XXI, 2009. p. 691-697.

Disponible en: [UNILEON](#)

Fuertes Marcos, B. (coord.)

## Inventario y valoración de fauna cantábrica: ponencias técnicas de los cursos del Aula Picos de Europa 2003-2006.

León: Universidad, 2008. 429 p.

Disponible en: MA D-23414, [UNILEON](#)

García González, A.

## Estudio de las comunidades vegetales de la cuenca alta del río Cares (Picos de Europa).

Tesis doctoral inédita. Universidad de León.


Facultad de Biológicas, 1981. 278 p.

Disponible en [UNILEON](#)



J. M. Reyero/Fototeca CENEAM





## Tesis doctorales, trabajos de investigación

García-Gutiérrez, T.; et al.  
**Functional diversity and ecological requirements of alpine vegetation types in a biogeographical transition zone.**

En: *Phytocoenologia*, 2018, n. 48, p. 77-89.

Resumen

García Martín, L.  
**Régimen jurídico para la protección del lobo ibérico y su impacto en el Parque Nacional de Picos de Europa.**

Grado en Derecho, Facultad de Derecho, Universidad de León, Curso 2015-2016. Tutor, A. B. Casares Marcos. 96 h.+ 1 disco (CD-Rom).

Disponible en: [UNILEON](#)

Gómez Lende, M.; Serrano Cañadas, E.  
**Elementos del patrimonio geomorfológico subterráneo: las cuevas heladas de Picos de Europa (Cordillera Cantábrica).**

En: *Avances de Geomorfología en España 2010-2012. XII Reunión Nacional de Geomorfología*. Santander: Universidad de Cantabria, 2012, p. 47-50

Texto completo

Gómez Lende, M.; Serrano Cañada, E.  
**Morfologías, tipos de hielo y regímenes térmicos: primeros estudios en la cueva helada de Peña Castil (Picos de Europa, Cordillera Cantábrica).**

En: *Avances de Geomorfología en España 2010-2012. XII Reunión Nacional de Geomorfología*. Santander: Universidad de Cantabria, 2012, p. 613-616.

Texto completo

Gómez Sal, A. (coord.); Rebollo, S., et al.  
**Bases científicas y propuestas técnicas para la gestión de los pastos de montaña y los recursos cinegéticos en el área del Espacio Natural de Picos de Europa en la Provincia de León: memoria final.**

1995. 185 p.

Disponible en: [UNILEON](#)

González Fernández, M.  
**Sociología y ruralidades: escenarios y agentes en la construcción social del desarrollo: Liébana-Picos de Europa.**


Madrid: Universidad Nacional de Educación a Distancia, 1999. Tesis de la Universidad Nacional de Educación a Distancia. 656 p.

Disponible en: [BARPA](#), [MAPA](#)

Texto completo



J. M. Reyero/Fototeca CENEAM





# Tesis doctorales, trabajos de investigación

González Trueba, J. J.

## La pequeña edad del hielo en los Picos de Europa: análisis y reconstrucción del avance glaciario histórico (s. XIX).

Santander: Universidad de Cantabria: Fundación

Marcelino Botín, 2007. 186 p.

Disponible en: [UNILEON](#), MA D-22138

Herrera J. M., et al.

## Determining habitat suitability for bumblebees in a mountain system: a baseline approach for testing the impact of climate change on species presence and abundance.

En: *Journal of Biogeography*, 2014, n. 41(4).

Texto completo

Illera Cobo, J. C.; González-Melián, E.; López-Zamora, G.

## Distribución, riqueza y prevalencia de parásitos haemosporidios de aves en un gradiente latitudinal y altitudinal de la red de parques nacionales.

En: *Proyectos de investigación en parques nacionales: 2011-2014.*

Madrid: Organismo Autónomo Parques Nacionales, 2016, p. 257-274.

Disponible en: [CENEAM](#)

Texto completo

Illera, J. C., et al.

## Factors governing the prevalence and richness of avian haemosporidian communities within and between temperate mountains.

En: *Plos One*, 2017, v. 12, n. 9.

Texto completo

Jiménez-Alfaro B., et al.

## Alpine plant communities in the Picos de Europa calcareous massif (Northern Spain).

En: *Lazaroa*, 2014, v. 35:, p. 67-105.

Texto completo



J. M. Reyero/Fototeca CENEAM



# Tesis doctorales, trabajos de investigación

Jiménez-Alfaro, B., et al.

## **Anticipating extinctions of glacial relict populations in mountain refugia.**

En: *Biological Conservation*, 2016, n. 201, p. 243-251.

Resumen

Jiménez-Alfaro, B., et al.

## **Biogeographic deconstruction of alpine plant communities along altitudinal and topographic gradients.**

En: *Journal of Vegetation Science*, 2014, v. 25, n. 1, p. 160-171.

Texto completo

Jiménez-Alfaro, B., et al.

## **Diversity of fen vegetation and related plant specialists in mountain refugia of the Iberian Peninsula.**

En: *Folia Geobotanica*, 2012, v. 47, n. 4, p. 403-419.

Resumen

Jiménez-Alfaro B.; Iriondo J. I.

## **Population dynamics of *Aster pyrenaeus* Desf, a threatened species of temperate forest-edges: a view of meso and micro-scales.**

En: *Plant Biosystems*, 2014, v. 148, n. 4, p. 645-654.

Resumen

Jiménez, G., et al.

## **Dampened behavioral responses mediate birds' association with humans.**

En: *Biological Conservation*, 2011, v. 144, n. 5, p. 1702-1711.

Resumen

Lago Rodríguez, J. C.

## **Presencia humana y hábitat socioeconómico en Picos de Europa, consideraciones acerca de los Parques Nacionales.**

En: *Inventario y valoración de fauna cantábrica: ponencias técnicas de los cursos del Aula Picos de Europa 2003-2006*. León: Universidad, 2008. p. 407-418.

Disponible en: [UNILEON](http://unileon.es), MA D-23414

Laiolo P., et al.

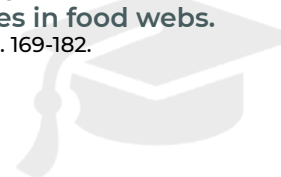
## **Abiotic, biotic and evolutionary control of the distribution of C and N isotopes in food webs.**

En: *American Naturalist*, 2015, n. 185, p. 169-182.

Resumen



J. M. Reyero/Fototeca CENEAM



# Tesis doctorales, trabajos de investigación



J. M. Reyero/Fototeca CENEAM

[47]

Selección bibliográfica y recursos de información

Laiolo, P., et al.

**Ecological divergence among young lineages favours sympatry, but convergence among old ones allows coexistence in syntopy.**

En: *Global Ecology and Biogeography*, 2017, n. 26, p. 601-608.

Texto completo

Laiolo P., et al.

**Mechanisms Underlying the Bioindicator Notion: Spatial Association between Individual Sexual Performance and Community Diversity.**

En: *Plos One*, 2011, n. 6(7), e22724.

Texto completo

Laiolo, P., Illera, J.C., Obeso, J.R.

**Local climate determines intra- and interspecific variation in sexual size dimorphism in mountain grasshopper communities.**

En: *Journal of Evolutionary Biology*, 2013, v.26, n.10, p. 2171-2183

Texto completo

Laiolo P.; Obeso J.R.

**Plastic responses to temperature vs. local adaptation at the cold extreme of the climate gradient.**

En: *Evolutionary Biology*, 2015, v. 42, n. 4, p. 473-482.

Resumen

Lloyd, D. K.

**Water tracing in the Vega Huerta Caves, Picos de Europa, Spain.**

En: *Cave Science*, v. 17, n. 3, p. 103-106.

Texto completo

Laiolo, P.; Pato, J.; Obeso, J.R.

**Ecological and evolutionary drivers of the elevational gradient of diversity.**

En: *Ecology Letters*, 2018, n. 21, p. 1022-1032.

Texto completo

López de Pablo, C. T. ; Peñalver, M.; Martín de Agar, P.

**Cambios de paisaje y de valores ambientales en espacios naturales protegidos.**

En: *Proyectos de investigación en parques nacionales: 2006-2009.*

Madrid: Organismo Autónomo Parques Nacionales, 2010, p. 93-108.

Disponible en: [CENEAM](http://CENEAM), MA D-24342

Texto completo





## Tesis doctorales, trabajos de investigación

López Mariño, A. M.

**Estudio del banco de semillas del suelo en prados y pastos del Valle de Valdeón (Picos de Europa): influencia del manejo tradicional y comparación entre dos métodos indirectos de germinación bajo ambiente controlado. Tesis doctoral inédita.**

Directores, E. de Luis Calabuig y F. Fillat Estaqué. 185 p. Universidad de León. Departamento de Ecología, Genética y Microbiología, 1997. Disponible en: [UNILEON](#)

Martínez García, E.; Villa Otero, E.

**Edad de los primeros signos de actividad tectónica en el carbonífero Superior de los Picos de Europa (Asturias, NO de España).**

En: Trabajos de geología, 1999. n. 21, p. 229-237.

Texto completo

Mata Campo, M. P., et al.

**Evaluación y seguimiento del cambio global en tres lagos de alta montaña de Parques Nacionales (Enol, Marboré y La Caldera): indicadores físico-químicos.**

En: Proyectos de investigación en parques nacionales: 2012-2015.

Madrid: Organismo Autónomo Parques Nacionales, 2017, p. 287-306.

Disponible en: [CENEAM](#)

Texto completo

Medina Fernández-Regatillo, M.

**Microbiología del queso de cabrales.**

Madrid: INIA, Ministerio de Agricultura, Pesca y Alimentación, 1986. 198 p. Tesis Universidad Complutense de Madrid.

Disponible en: [MAPA](#)

Meléndez, L., Laiolo, P.

**The role of climate in constraining the elevational range of the Water Pipit *Anthus spinoletta* in an alpine environment.**

En: Ibis, 2014, v.156, n. 2, p. 276-287.

Texto completo

Meléndez L., et al.

**Climate-driven variation in the intensity of a host-symbiont animal interaction along a broad elevation gradient.**

En: PLoS One, 2014, n. 9(7), e101942.

Texto completo



J. M. Reyero/Fototeca CENEAM

# Tesis doctorales, trabajos de investigación



J. M. Reyero/Fototeca CENEAM

[49]

Selección bibliográfica y recursos de información

Melguizo-Ruiz, N.

## Una aproximación multidisciplinar al estudio de las redes tróficas de la hojarasca de los hayedos de los parques nacionales.

En: *Proyectos de investigación en parques nacionales: 2008-2011*.

Madrid: Organismo Autónomo Parques Nacionales, 2012, p. 269-305.

Disponible en: [CENEAM](#)

Texto completo

Mondoni A., et al.

## Seed dormancy and longevity in subarctic and alpine populations of *Silene suecica*.

En: *Alpine botany*, 2018, v. 128, n. 1, p. 71-81.

Resumen

Mora Cabello de Alba, A.

## Presencia de nutria y conservación del medio fluvial en el Parque Nacional Picos de Europa.

En: *Inventario y valoración de fauna cantábrica: ponencias técnicas de los cursos del Aula Picos de Europa 2003-2006*. León: Universidad, 2008. p. 315-319.

Disponible en: [UNILEON](#), MA D-23414

Mora Cabello de Alba, A.

## Seguimiento de anfibios en el Parque Nacional de los Picos de Europa.

En: *Inventario y valoración de fauna cantábrica: ponencias técnicas de los cursos del Aula Picos de Europa 2003-2006*. León: Universidad, 2008. p. 101-119.

Disponible en: [UNILEON](#), MA D-23414

Muriel Abad, R.

## Impacto de las infraestructuras viales en las poblaciones de vertebrados: el caso particular del Parque Regional de Picos de Europa.

En: *Master universitario internacional [en] gestión y conservación de la fauna salvaje euromediterránea. Estudios y proyectos*, 2000. p. 109-135.

Disponible en: [UNILEON](#)

Muriel Abad, R.; Purroy Iraizoz, F. J. (coord.)

## Impacto de las infraestructuras viales en las poblaciones de vertebrados. El caso particular del Parque Regional de Picos de Europa.

León: Fundación MonteLeón, 2001. 29 h.

Disponible en: [UNILEON](#)



# Tesis doctorales, trabajos de investigación



J. M. Reyero/Fototeca CENEAM

[50]

Selección bibliográfica y recursos de información

Obeso, J. R.

## **Costs of reproduction in *Ilex aquifolium*: effects at tree, shoot and leaf levels.**

En: *Journal of Ecology*, 1997, v. 85, n. 2, p. 159-166.

Texto completo

Obeso, J. R.

## **Effects of defoliation and girdling on fruit production in *Ilex aquifolium*.**

En: *Functional Ecology*, 1998, v. 12, n.3, p. 486-491.

Texto completo

Obeso, J. R.

## **The induction of spinescence in European holly leaves by browsing ungulates.**

En: *Plant Ecology*, n. 129, p. 149-156.

Texto completo

Obeso, J. R.

## **Patterns of variation in *Ilex aquifolium* fruit traits related to fruit consumption by birds and seed predation by rodents.**

En: *EcoScience*, 1998, v. 5, n. 4, p. 463-469.

Resumen

Obeso, J. R.; Álvarez-Santullano, M.; Retuerto, R.

## **Sex ratios, size distributions and sexual dimorphism in growth in the dioecious tree *Ilex aquifolium* L. (*Aquifoliaceae*).**

En: *American Journal of Botany*, 1998, v. 85, n. 11, p. 1602-1608.

Texto completo

Obeso, J. R.; Fernández-Calvo, I. C.

## **Fruit removal, pyrene dispersal, post-dispersal predation and seedling establishment of a bird-dispersed tree.**

En: *Plant Ecology*, 2003, n. 165, v. 2, p. 223-233.

Texto completo

Palacios Alberti, B.

## **Manejo de fauna en el Parque Nacional de los Picos de Europa.**

En: *Inventario y valoración de fauna cantábrica: ponencias técnicas de los cursos del Aula Picos de Europa 2003-2006*. León: Universidad, 2008. p. 379-387.

Disponible en: [UNILEON](http://UNILEON), MA D-23414





# Tesis doctorales, trabajos de investigación



J. M. Reyero/Fototeca CENEAM

[51]

Selección bibliográfica y recursos de información

Palomar, G., et al.

**Comparative high-density linkage mapping reveals conserved genome structure but variation in levels of heterochiasmy and location of recombination cold spots in the common Frog.**

En: *G3: Genes, Genomes, Genetics*, 2017, v. 7, p. 637-645.

Texto completo

Peredo, E. L., et. al.

**Historical biogeography of a disjunctly distributed, Spanish alpine plant, *Senecio boissieri* (Asteraceae).**

En: *Taxon*, 2009, v. 58, n.3, p. 883-892.

Pérez García, B.

**Proyecto de restauración de una cabaña para quesería artesanal en la braña de Belbin en el Parque Nacional de Picos de Europa.**

Cangas de Onis - Asturias. 1 v. Tutor, J. Anadón Blanco. Trabajo fin de Grado-Universidad de León. E.S. y T.I. Agraria. Curso de adaptación al Grado en Ingeniería Agroalimentaria, 2012.

Disponible en: [UNILEON](#)

Ploquin E. F.; Herrera J. M.; Obeso J. R.

**Bumblebee community homogenization after uphill shifts in montane areas of northern Spain.**

En: *Oecologia*, 2013, v. 173, n. 4, p. 1649-1660.

Texto completo

Potti, J. J.

**Reciclado en frío "in situ" con emulsión en los Picos de Europa.**

En: *Reciclado de firmes*. IV Congreso Nacional de Firmes: Segovia, 3, 4 y 5 de junio de 1998. Asociación Española de Carretera. p. 221-323.

Disponible en [UNILEON](#)

Prieto Iglesias, Z.

**El régimen jurídico de los parques nacionales: el parque nacional de los Picos de Europa.**

96 h.+ 1 disco (CD-Rom). Grado en Derecho, Universidad de León, Curso 2015-2016. Tutor: A. Casares Marcos.

Disponible en: [UNILEON](#)

**Resumen de las proposiciones más importantes deducidas del viaje geológico de MM. de Verneuil y Lorière por algunas provincias españolas.**

En: *Revista Minera*, 1854. Tomo v, p. 239-245.

Texto completo

# Tesis doctorales, trabajos de investigación

Retuerto, R.

## **Gender, light, and water effects in carbon isotope discrimination, and growth rates in the dioecious tree *Ilex aquifolium*.**

En: *Functional Ecology*, 2000, n. 14, p. 529-537.

Texto completo

Rieradevall, M., et al.

## **Evaluación y seguimiento del cambio global en dos lagos de alta montaña (Enol y Marboré) de la Red española de parques naturales: indicadores biológicos (CLAM 2).**

En: *Proyectos de investigación en parques nacionales: 2012-2015*.

Madrid: Organismo Autónomo Parques Nacionales, 2017, p. 307-325.

Disponible en: [CENEAM](#)

Texto completo

Río, S., et al.

## **Geranio subargentei-Carduetum carlinoidis, una nueva asociación de la clase *Thlaspietea rotundifolii* en los Picos de Europa.**

En: *Lazaroa*, 2008, n. 29, p. 87-93.

Disponible en: MA

Texto completo

Robinson, S. G., et al.

## **Bases para la cartografía de flora amenazada en el Parque Nacional Picos de Europa.**

En: *Botánica Pirenaico-Cantábrica en el siglo XXI*.

León: Universidad, 2009. p. 165-189.

Disponible en: [UNILEON](#)

Rodríguez García, J., et al.

## **El lago de Enol (Asturias): origen, evolución y dinámica geomorfológica.**

En: XIV Reunión Nacional de Geomorfología:

Comprendiendo el relieve: del pasado al futuro. Málaga:

Sociedad Española de Geomorfología. p. 151-158.

Texto completo

Rodríguez Pulgar, L.

## **Estudio de viabilidad de la mecanización del ordeño en ganado ovino-caprino en Picos de Europa.**


124 p. Proyecto fin de carrera ingeniería técnica-Universidad de

León. E. S. y T. I. Agraria, 2004. Tutor, C. Gonzalo Abascal.

Disponible en: [UNILEON](#)



J. M. Reyero/Fototeca CENEAM



# Tesis doctorales, trabajos de investigación

Sanjosé, J. J. de, et al.

## **Análisis de la dinámica de los taludes y conos de derrubios de “La Vueltona” (Picos de Europa).**

En: Avances de Geomorfología en España 2012-2014.

XIII Reunión Nacional de Geomorfología. Cáceres:

Universidad de Extremadura, 2014, p. 356-359.

Texto completo

Sanjosé, J. J. de, et al.

## **La aplicación de técnicas geomáticas al estudio de procesos geomorfológicos en alta montaña (Pirineos y Picos de Europa).**

En: Avances de Geomorfología en España 2010-2012. XII Reunión Nacional de Geomorfología. Santander: Universidad de Cantabria, 2012, p. 239-242.

Texto completo

Santamaría, S., et al.

## **Abejorros (Bombus spp.: Hymenoptera, Apidae) del Jou de los Cabrones (Parque Nacional Picos de Europa) y confirmación de la presencia de Bombus mendax Gerstaecker, 1869 en la cordillera Cantábrica (España).**

En: Boletín de la Sociedad Entomológica Aragonesa, 2011, n. 48, p. 143-146.

Texto completo

Santamaría, S., et al.

## **Mariposas diurnas (Lepidoptera) que visitan flores en el Jou de los Cabrones (Parque Nacional Picos de Europa, España).**

En: Boletín de la Sociedad Entomológica

Aragonesa, 2011, n. 48, p. 345-349.

Texto completo

Santamaría Bueno, S.; Méndez, M.

## **Cómo conservar las interacciones entre polinizadores y plantas en ecosistemas de alta montaña con ayuda de la teoría de redes complejas.**

En: Proyectos de investigación en parques nacionales: 2009-2012.

Madrid: Organismo Autónomo Parques Nacionales, 2013, p. 111-122.

Disponible en: [CENEAM](#)

Texto completo

Segura A., et al.

## **Biotic and abiotic factors modulating wild boar relative abundance in Atlantic Spain.**

En: European Journal of Wildlife Research, 2014, v. 60, n. 3, p. 469-476.

Texto completo



J. M. Reyero/Fototeca CENEAM



# Tesis doctorales, trabajos de investigación



J. M. Reyero/Fototeca CENEAM

[54]

Segura, A., et al.

## **Divergent responses of flagship, keystone and resource-limited bio-indicators to forest structure.**

En: *Ecological Research*, 2014, v. 29, n. 5, p. 925-936.

Texto completo

Senior, K. J.

## **Geology and speleogenesis of the M2 Cave System, Western Massif, Picos de Europa, Northern Spain.**

En: *Cave Science*, v. 14, n. 3, p. 93-103.

Texto completo

Seoane, J.; Laiolo, P.; Obeso, J. R.

## **Abundance leads to more species, particularly in complex habitats: a test of the increased population size hypotheses in bird communities.**

En: *Journal of Biogeography*, 2017, v. 44, n. 3, p. 556-566.

Texto completo

Serrano Cañadas, E.

## **Análisis y control de indicadores geomorfológicos en el Parque Nacional Picos de Europa.**

En: *Proyectos de investigación en parques nacionales: 2007-2010.*

Madrid: Organismo Autónomo Parques Nacionales, 2011. p. 7-32.

Disponible en: [CENEAM](#)

Texto completo

Serrano Cañadas, E., et al.

## **Criosfera y cambio global en espacios naturales protegidos: control de procesos geomorfológicos asociados a la nieve y el hielo como geoindicadores de cambio ambiental en el Parque Nacional de los Picos de Europa.**

En: *Proyectos de investigación en parques nacionales: 2011-2014.*

Madrid: Organismo Autónomo Parques Nacionales, 2016, p. 341-370.

Disponible en: [CENEAM](#)

Texto completo

Serrano Cañadas, E.; González Trueba, J. J.

## **Desarrollo de la cartografía de montaña en los Picos de Europa (1850-2000).**

En: *Boletín de la Real Sociedad Geográfica*,

Madrid, 2012, n. CXLVIII, p. 263-290.

Texto completo



# Tesis doctorales, trabajos de investigación

Serrano Cañadas, E.; González Trueba, J. J.  
**La valoración del patrimonio geomorfológico  
en espacios naturales protegidos: su aplicación  
al parque nacional de los Picos de Europa.**

En: Espacios públicos, espacios privados: un debate sobre el territorio: actas del XIX Congreso de Geógrafos Españoles, Santander, 26-29 de Octubre de 2005. Santander: Universidad de Cantabria, 2005.

Disponible en: [UNILEON](#)

Serrano Cañadas, E.; González Trueba, J. J.  
**Morfología y evolución glaciar en los Picos de Europa.**

En: El modelado de origen glaciar en las montañas leonesas. León: Universidad, 2002. p. 249-268.

Disponible en [UNILEON](#)

Sevilla Gallego, L.  
**Interpretación del medio natural de Picos de  
Europa, unidades paisajísticas y fauna asociada.**

En: Inventario y valoración de fauna cantábrica: ponencias técnicas de los cursos del Aula Picos de Europa 2003-2006. León: Universidad, 2008. p. 17-28.

Disponible en: [UNILEON](#), MA D-23414

Smart, P.  
**The geology, geomorphology and speleogenesis  
of the Eastern Massif, Picos de Europa, Spain.**

En: Cave Science, v. 11, n. 4, p. 238-245.

Texto completo

Sousa Díaz, L. de.  
**Situación actual y tecnologías empleadas en el  
tratamiento de fangos procedentes de EDAR  
en el parque regional de Picos de Europa.**

Tutor, A. González Martínez. 1 disco (CD-ROM). Proyecto fin de carrera, Universidad de León. E.S.Y.T. de Ingenieros de Minas, 2011.

Disponible en: [UNILEON](#)

Suárez Antuña, F.; Herrán Alonso, M. y Ruiz Fernández, J.  
**La adaptación del hombre a la montaña: el  
paisaje de Cabrales (Picos de Europa).**

En: Ería, 2005, n. 68, p. 373-389. Disponible en: MA

Texto completo



# Tesis doctorales, trabajos de investigación



J. M. Reyero/Fototeca CENEAM

[56]

Valero-Garcés, B. L., et al.

## **Evolución climática y ambiental del Parque Nacional de Picos de Europa desde el último máximo glaciar.**

En: *Proyectos de investigación en parques nacionales: 2006-2009.*

Madrid: Organismo Autónomo Parques Nacionales, 2010, p. 55-71.

Disponible en: [CENEAM](#), MA D-24342

Texto completo

Vegas, J., et al.

## **Evolución del estado de conservación de lugares de interés geológico sometidos a modificaciones antrópicas.**

En: *Cuadernos del Museo Geominero*, 2015, n. 18, p. 221-226.

Texto completo

Villa Otero, E., et al.

## **Age and significance of the Quaternary cemented deposits ot the Duje Valley (Picos de Europa, Northern Spain).**

En: *Quaternary Research*, 2013, v. 79, n. 1, p. 1-5

Texto completo

Villa Otero, E.; Ginkel, A. C. van.

## **First record of Gzhelian fusulinids in the Carboniferous of Northern Spain.**

*Revista Española de Paleontología*, 1999, n. Extr.

Texto completo

Villa Otero, E.; Ginkel, A. C. van.

## **Some late Moscovian and Kasimovian fusulinaceans from the Las Llacieras section (Cantabrian Mountains, Spain).**

En: *Journal of Foraminiferal Research*, 2000, v. 30, n. 3, p. 219-243.

Resumen

Villa Otero, E.; Merino-Tomé, O.; Bahamonde, J. R.

## **Kasimovian fusulines from the Ándara Massif, Picos de Europa (Pennsylvanian, Cantabrian Zone, North Spain).**

En: *Journal of Foraminiferal Research*, 2015, v. 45, n.3, p. 264-292.

Texto completo


Wilcock, J.

## **2005 observations on the Culiembro drainage.**

En: *Oxford University Cave Club Asopladeru la Texa Expedition: Final report.* Oxford: OUCC, 2005. p. 30-32.

Expedition: Final report. Oxford: OUCC, 2005. p. 30-32.

Texto completo







[Artículos de revista,  
capítulos de libro]

[Artículos de revista,  
capítulos de libro]







Artículos de  
revista, capítulos  
de libro

Alfonso, C.  
**Centro de Interpretación del Parque  
Nacional de Picos de Europa.**

En: Revista de los Ministerios de Fomento y  
Medio Ambiente, 1999, n. 478, p. 60-66.  
Disponible en: [CENEAM](#)

Anguita, R.  
**Picos de Europa: Reserva de la Biosfera:  
la pared del Cantábrico.**

En: Ambienta: la revista del Ministerio de Medio  
Ambiente, 2004, n. 33, p. 86-88.  
Disponible en: MA  
Texto completo

**El anillo de Picos de Europa.**

En: Grandes espacios: turismo activo. Madrid,  
Desnivel, 2013, n. 190, p. 14-61.  
Disponible en: [BARPA](#)

**Aprobado el Plan Rector de Uso y Gestión  
del Parque Nacional de Picos de Europa  
el plan de actuaciones para 1999.**

En: Carpeta informativa CENEAM, 1999, n. abril, p. 8.76.  
Disponible en: [CENEAM](#)

Arrieu, F.  
**Végétation des Picos de Europa: les paysages pastoraux.**

En: Bulletin, Société de Histoire Naturelle, 1944. n. 79, p. 359-375.  
Texto completo



Báguena Sánchez, G., et. al.  
**Picos de Europa se prepara para el  
regreso del quebrantahuesos.**

En: Quercus. Madrid, 2003, n. 214, p. 8-9.  
Disponible en: [CENEAM](#), MA

Báguena Sánchez, G., et al.  
**Resurgir de la extinción: tras un siglo de ausencia, el  
quebrantahuesos se recupera en los Picos de Europa.**

En: Ambienta. Madrid, 2004, n. 38, p. 43-48.  
Disponible en: [CENEAM](#), MA, [MAPA](#)  
Texto completo





Artículos de  
revista, capítulos  
de libro

Báguena Sánchez, G.; Sánchez-Castilla, E.  
**Objetivo, recolonizar los Picos de Europa: la Fundación para la Conservación del Quebrantahuesos ha desarrollado un proyecto Life centrado en la especie.**

En: La Garcilla: revista de observación y defensa de las aves, 2006, n. 127, p. 22-25.  
Disponible en: MA

Barrero, A.

**En un lugar de Maraña.**

En: Energías Renovables, 2010, n. 87, p. 66-69.  
Disponible en: MA  
Texto completo

Beraldi, H.

**Les Pics d'Europe. Liévana, Valdèon et Sajambre.**

En: Cent ans aux Pyrénées, 1903, tomo VI, p. 94-120.  
Texto completo

Caballero, I.

**Sistema energético del Centro de Interpretación de la Naturaleza del Parque Nacional "Picos de Europa" (Cantabria).**

En: Era solar, 1999, n. 94, p. 19-25.  
Disponible en: [CENEAM](#), MA

Cachón Villar, P. (ponente).

**Plan de ordenación de los recursos naturales de Picos de Europa: conflicto positivo de competencia. Tribunal Constitucional. Sentencia de 14 de diciembre de 2000.**

En: Derecho y Medio Ambiente: revista jurídica para el desarrollo sostenible, 2001, n. 5, p. 79-121.  
Disponible en: MA  
Texto completo sentencia

Castanedo Tapia, I.

**Los primeros habitantes de los Picos de Europa.**

En: Parques Nacionales (Separata de la Revista Ambienta), 2004, n. enero, p. 18-21.  
Disponible en: [CENEAM](#), [MAPA](#)

Colmenares, A. G. (texto); Mingorance, J. F. (fotos).

**Un paseo por la montaña: P.N. de los Picos de Europa.**  
En: Natura, 2007, n. 279, p.38-47.  
Disponible en: [CENEAM](#)



F. Cámara Orgaz/Fototeca CENEAM



## Artículos de revista, capítulos de libro

Díaz, M.

### **Picos, el Parque más grande de Europa.**

En: *Natura*, 1995, n. 147, p. 24-25.

Disponible en: [CENEAM](#)

Europa Press.

### **Picos de Europa.**

En: *Enciclopedia de la Naturaleza Española/Diario 16*, 1992. n. 57. p. 898-911.

Disponible en: MA F-11476

Escribano Martínez, E.

### **El parque nacional de los Picos de Europa: evolución, desarrollo jurídico y situación actual.**

En: *Revista de Derecho Ambiental*, 1998, n. 20, p. 13-40.

Disponible en: [CENEAM](#), MA

Fernández Sánchez, J.

### **Parque Nacional de Picos de Europa: el loco del Naranjo de Bulnes.**

En: *Parques nacionales de montaña*. Madrid: Organismo Autónomo Parques Nacionales, 2004. p. 89-100.

Disponible en: [CENEAM](#), [UNILEON](#)

Ferrao Herrero, A.

### **Un niño, un árbol, un bosque.**

En: *Cuadernos de pedagogía*, 2009, n. 395, p.28-30.

Disponible en: [CENEAM](#)

Fontan de Negrín, L.

### **Aux Picos de Europa: (Asturias).**

En: *Bulletín Pyrenéen*, 1906. n. 55, p. 10-22.

Texto completo

Foyo, H.

### **El fracaso de un “presunto” parque nacional.**

En: *Montes*, 1997, n. 48, p. 72-73.

Disponible en: [CENEAM](#)

Frochoso Sánchez, M.; Corbera, M. (ed.)

### **Los Parques Nacionales: protección y conflictos sociales en los Picos de Europa.**

En: *Cambios en los espacios rurales cantábricos tras la integración de España en la UE*. Santander: Universidad de Cantabria, 1999. p. 297-312.

Disponible en: [UNILEON](#)



F. Cámara Orgaz/Fototeca CENEAM



Artículos de  
revista, capítulos  
de libro

Gale, S.

**Some measurements of discharge in the Karst of the Lagos-Río Caresarea, Asturias, Northern Spain.**

En: Proceedings of the Oxford University Cave Club, 1984, n. 11, p. 36-38.  
Texto completo

Gale, S.

**Water tracing in the Western Picos de Europa, Asturias, Northern Spain.**

En: Proceedings of the Oxford University Cave Club, 1984, n. 11, p. 33-35  
Texto completo

Gale, S.; Hoare, P. G.

**The glacial history of the northwest Picos de Europa of northern Spain.**

En: Zeitschrift für Geomorphologie, 1977, n. 41. p. 81-96.  
Resumen

Gandoger, M.

**Voyage Botanique Aux Picos De Europa (Monts Cantabriques) Et Dans Les Provinces Du Nord-Ouest De L'Espagne.**

En: Bulletin de la Société Botanique de France, 1896. n. 43, v.3, p. 198-217.  
Texto completo

Garrigós Toro, J.

**Parque Nacional de Picos de Europa: los montañeros ante la protección y el acceso a las montañas, equilibrio difícil.**

En: Parques nacionales de montaña. Madrid: Organismo Autónomo Parques Nacionales, 2004. p. 101-110.  
Disponible en: [CENEAM](#), [UNILEON](#)

Garzo, P.

**Un día en Picos de Europa.**

En: Medio ambiente en Castilla y León, 1994, n. 1, p. 13-15.  
Disponible en: [CENEAM](#)  
Texto completo

Gómez Lende, M., Serrano E.; Sempere, F.

**Cuevas heladas en Picos de Europa: primeros estudios en Verónica, Altaiz y Peña Castil.**

En: Karaitza. Pamplona, 2012. n. 19, p. 56-61.  
Texto completo





## Artículos de revista, capítulos de libro

González, M.

### **Premio a tres pastores de Picos de Europa por contribuir a conservar.**

En: *Quercus*, 2006, n. 248, p. 8.  
Disponible en: MA

González Pan, J. R.

### **Parque Nacional de la Montaña de Covadonga.**

En: *Vida Silvestre*, 1993, n. 74, p. 43-49.  
Disponible en: [CENEAM](#)

González Prieto, L. A.

### **El Conde de Saint-Saud, un espía en los Pirineos y en los Picos de Europa.**

En: *Peñalara*, 2013, n. 546.  
Texto completo

González Prieto, L. A.

### **Les explorations du comte de Saint-Saud aux Pics d'Europe.**

En: *Pyrénées*, 2012. n. 251. 18 p.  
Texto completo

González Prieto, L. A.

### **Un documento olvidado del inicio del montañismo en los Picos de Europa.**

En: *Peñalara*, 2015, n. 552, p. 100-101.  
Disponible en: [CENEAM](#)

González Prieto, L. A.

### **El queso de Cabrales: aproximación al desarrollo histórico de un producto de calidad.**

En: *El libro del Cabrales: el sabor del saber*. Cabrales: Consejo Regulador del Queso de Cabrales: Fundación Cabrales, 2011. p. 15-130  
Disponible en: [BARPA](#)  
Texto completo

Hernández Pacheco, F.

### **Nueva hipótesis de la formación tectónica de los Picos de Europa.**

Madrid: *Investigación y progreso*, 1944. p. 215-227.  
Disponible en: [BARPA](#)

Izquierdo Vallina, J.

### **Los pastores de Picos de Europa: de la crisis social a la ecológica.**

En: *Quercus*, 1996, n. 124, p. 50.  
Disponible en: [CENEAM](#)



F. Cámara Orgaz/Fototeca CENEAM





## Artículos de revista, capítulos de libro

Labrouche, P.

### **Les Pics d'Europe: notes vieilles et neuves.**

En: Bulletin Pyrénéen, 1905, n. 54, p. 497-510.

Disponible en: [BARPA](#)

Texto completo

Labrouche, P.; Saint Saud, A. de, Comte de.

### **Aux Pics d'Europe (Pyrénées Cantabriques).**

En: Le Tour du monde: nouveau journal des voyages, 1894, v. 67, p. 97-128

Disponible en: [BARPA](#)

Texto completo

Labrouche, P.; Saint Saud, A. de, Comte de.

### **Pyrénées Asturiennes et Pics d'Europe.**

En: Revue des Pyrénées et de la France Méridionale, 1985, v. 7, p. 163-210.

Disponible en: [BARPA](#)

Texto completo

León Arce, A. de.

### **La declaración "Picos de Europa" o la necesidad de una regulación integradora y específica de las zonas de montaña en España.**

En: Derecho agrario autonómico. Oviedo: Comité Organizador II Congreso Internacional Derecho Agrario, 1991, p. 521-535.

Disponible en: [UNILEON](#)

López Lillo, A.

### **90 años de protección de espacios naturales.**

En: Boletín EUROPARC España: Revista técnica de los espacios naturales protegidos, 2009, n. 27, p. 38-45.

Disponible en: MA

Texto completo

### **Lopinga: boletín de seguimiento de mariposas en Picos de Europa.**

Oviedo: Parque Nacional Picos de Europa, 2016. v.

Disponible en: [CENEAM](#)

Texto completo

Marquínez García, J.; Adrados González, L.


### **Itinerario geológico por los Picos de Europa.**

En: Geocantabria, itinerarios geológicos: itinerarios didácticos del XI Simposio sobre la Enseñanza de la Geología. Santander: Consejería de Medio Ambiente, 2004, p. 123-145.

Disponible en: [UNILEON](#)



F. Cámara Orgaz/Fototeca CENEAM



Artículos de  
revista, capítulos  
de libro

Martínez Pereda, M. J.

**Penetración romana en los Picos de Europa.**

En: Publicaciones de la Institución Tello Téllez de Meneses, 1989, n. 60, p. 15-66.

Texto completo

Maury, L.

**Le comte de Saint-Saud, topographe.**

En: Pyrénées, 1952, n. 11, p. 188-197.

Disponible en: [BARPA](#)

Texto completo

Menéndez de la Hoz, M.

**Picos de Europa.**

En: La Red de reservas de la biosfera españolas. Barcelona: Lunwerg, 2006. p. 233-239.

Disponible en: [UNILEON](#)

Méndez Iglesias, M.

**Interacciones entre polinizadores y plantas alpinas: conservación de la biodiversidad en áreas protegidas de alta montaña.**

En: Quercus, 2013, n. 324, p. 15.

Disponible en: [CENEAM](#)

Miranda Pérez-Seoane, J.

**Sedo & Seu en la toponimia de los Picos de Europa.**

En: Separata de: Lletres Asturianas: Boletín Oficial de l'Academia de la Llingua Asturiana Principáu d'Asturies. v. 5, p. 37-39.

Disponible en: [UNILEON](#)

Montero, J. A.

**Cara a cara con el reto de salvar al urogallo cantábrico.**

En: Quercus, 2016, n. 366, p. 14-20.

Disponible en: [CENEAM](#)

Montero, J. A.

**Luz verde para reintroducir quebrantahuesos procedentes de Pirineos en Picos de Europa.**

En: Quercus, 2005, n. 232, p. 12-13.

Disponible en: MA

Mora Cabello de Alba, A.

**Anfibios y reptiles del Parque Nacional de los Picos de Europa.**

En: Quercus, 2011, n. 302, p. 38-44.

Disponible en: [CENEAM](#), MA



F. Cámara Orgaz/Fototeca CENEAM





## Artículos de revista, capítulos de libro

Nieto, P.

### **Parque Nacional de los Picos de Europa.**

En: Natura, 1995, n. 150, p. 4-16.

Disponible en: [CENEAM](#)

Ormsby, J.

### **The Mountains of Spain.**

En: Alpine Journal, 1872, v. 6, n. 38, p. 57-104.

Disponible en: [BARPA](#)

Palacios, B.

### **Parque nacional de los Picos de Europa.**

En: Biológica, 1996, n. 2, p. 28-38.

Disponible en: [CENEAM](#)

### **Parques nacionales: Montaña de Covadonga.**

En: Natura, 1991, n. 102 (suplemento), p. 98-119.

Disponible en: [CENEAM](#), [OAPN](#)

Pérez de Tudela, C.

### **Parque Nacional de Picos de Europa: el Naranjo de Bulnes y la comunicación de masas.**

En: Parques nacionales de montaña. Madrid: Organismo Autónomo Parques Nacionales, 2004. p. 111-117.

Disponible en: [CENEAM](#), [UNILEON](#)

Pérez Istúriz, A.

### **Aspectos del uso público en el parque nacional de los Picos de Europa.**

En: Ciclos, 2002, n. 11, p. 26-28.

Disponible en: [CENEAM](#)

### **Picos de Europa.**

En: Inventario abierto de espacios naturales de protección especial: Oviedo. Madrid: Instituto Nacional para la Conservación de la Naturaleza, 1977-1980.

Disponible en: MA ORI-1

### **Picos de Europa: naturaleza seductora.**

En: La tierra, 1999, n. 11, p. 24-29.

Disponible en: [CENEAM](#)

Pidal y Bernaldo de Quirós, P.

### **El lago de Enol: carta publicada en la prensa de Asturias.**

Madrid, 1930. 9 p.

Disponible en: [BNE](#)



F. Cámara Orgaz/Fototeca CENEAM







## Artículos de revista, capítulos de libro

Prado, C. de.

### **Altura de los Picos de Europa, situados en el confín de las provincias de León, Oviedo y Santander, sobre el nivel del mar.**

En: Revista Minera, 1858, t. IX, p. 287-299.

Disponible en: [BARPA](#)

Texto completo

Prado, C. de.

### **Valdeón, Caín, la Canal de Trea: ascensión a los Picos de Europa en la cordillera Cantábrica.**

En: Gaceta de Madrid, 1858, n. 157, p. 2-3.

Disponible en: [BARPA](#)

Texto completo

Prado, C. de.

### **Valdeón, Caín, la Canal de Trea: ascensión a los Picos de Europa en la cordillera Cantábrica.**

En: Revista Minera, 1860, t. XI, p. 62-71.

Disponible en: [BARPA](#)

Texto completo

Quintana Pedrós, I.

### **Conservación y desarrollo en Covadonga y los Picos de Europa.**

En: Quercus, 1993, n. 90, p. 32-33.

Disponible en: [CENEAM](#)

Quintana Pedrós, I., et al.

### **Covadonga: real sitio y parque nacional.**

En: III Jornadas sobre el Paisaje: "desarrollo y paisaje": 26 de Noviembre - 2 de Diciembre de 1990, Segovia. Segovia: Academia de Historia y Arte de San Quirce, 1991. p. 323-336.

Disponible en: [CENEAM](#), MA D-6014

Rabadá, A.

### **La vía soñada, cara oeste del Naranjo de Bulnes.**

En: Del Teide al Naranjo: antología literaria de nuestro montañismo. Madrid: Desnivel, 2003. p. 500-507.

Disponible en: [BARPA](#)


Rabadá, A.; Navarro, E.

### **Los diarios de Rabadá y Navarro: 50 años de la primera a "la cara del picu": la vía soñada.**

En: Desnivel, 2012, n. 314, p. 24-34.

Disponible en: [BARPA](#)





## Artículos de revista, capítulos de libro

### Real Decreto 384/2002 de 26 de abril de 2002. Plan Rector de Uso y Gestión del Parque Nacional de los Picos de Europa.

En: Derecho y Medio Ambiente: revista jurídica para el desarrollo sostenible, 2002, n. 10, p. 111-163.

Disponible en: MA

Texto completo [PRUG](#)

### Río Pérez, L. M. del; Serrano Cañadas, E. Paisajes en vías de extinción: los glaciares en Picos de Europa y Pirineos.

En: Patrimonio cultural vinculado con el agua: paisaje, urbanismo, arte, ingeniería y turismo. Mérida: Editora regional de Extremadura-Universidad de Extremadura, 2014. p. 337-356.

Texto completo

### Rodríguez Gutiérrez, F.; Menéndez, R.; Cadenas, A. Cooperación territorial, espacios protegidos y desarrollo sostenible: el Parque Nacional de Covadonga y los Picos de Europa.

En: Gobernanza territorial en España: claroscuros de un proceso a partir del estudio de casos. Valencia: Universitat, 2006. p. 219-244.

Disponible en: [UNILEON](#)

### Romero, M. Picos de Europa y sus hombres.

En: El siglo de León. Todos los pueblos y sus gentes: 1901-2000.

Troabajo del Camino (León): Diario de León, 2002. p. 213-243 (vol.II).

Disponible en: [UNILEON](#)

### Saint Saud, A. de, Comte de. Pics d'Europe (Pyrénées Cantabriques).

Conférence publique donnée dans l'Amphitéâtre de l'Athénée, le 21 février 1894. Extrait du Bulletin n. 35, du Club Alpin Francais. 42 p.

Texto completo

### Sánchez-Castilla, E.; Báguena, G. Picos de Europa, con comida para doce parejas de quebrantahuesos.

En: Quercus, 2005, n. 233, p. 6-7.

Disponible en: MA



### Santos, R. Asturias: un paseo por las nubes.

En: Revista de los Ministerios de Fomento y Medio Ambiente. Madrid: Ministerio de Fomento: Ministerio de Medio Ambiente, 1997, n. 455, p. 44-51.

Disponible en: MA



F. Cámara Orgaz/Fototeca CENEAM



Artículos de  
revista, capítulos  
de libro

Schulze, G.  
**Premier ascensión du Tiro-Tirso. Deuxième ascensión du Narranjo-de-Bulnes.**  
En: Bulletin Pyrénéen, 1907, n. 65, p. 281-287.  
Texto completo

Sebastián Palomares, J. de.  
**El Parque Nacional de la Montaña de Covadonga: objetivos para la gestión de futuro. 15 p.**  
En: I Congreso Europeo sobre Ordenación del Territorio: Valencia - Junio 1988.  
Disponible en: [CENEAM](#)

Serrano Cañadas, E.; González Trueba, J. J.  
**Environmental education and landscape leisure: geotourist map and geomorphosites in the Picos de Europa national park.**  
En: GeoJournal of Tourism and Geosites, 2011, v. 8, n. 2, p. 295-308.  
Texto completo

Silván, M.; Valle, A.; González, S.  
**Naturaleza de Cantabria.**  
En: Ecosistemas: revista de la Asociación Española de Ecología Terrestre, 1998, n. 26, p. 20-26.  
Disponible en: [CENEAM](#), MA


Sordo Sotres, R.  
**Nombres de lugar en los Picos de Europa.**  
En: Lletres asturianas: Boletín Oficial de l'Academia de la Llingua Asturiana, 1986, n. 19, p. 51-55.  
Texto completo

Suárez Antuña, F.; Herrán Alonso, M. y Ruiz Fernández, J.  
**La adaptación del hombre a la montaña: el paisaje de Cabrales (Picos de Europa).**  
En: Ería, 2005, n. 68, p. 373-389. Disponible en: MA  
Texto completo

Torga Llamedo, S.  
**Los albores del cristianismo y la Santina de Covadonga.**  
En: XLI Festival de la Sidra, 2018, p. 71-75.  
Disponible en: [BARPA](#)

Villa Otero, E.  
**¿Quién fue Gustav Schulze?.**  
En: Boletín del Grupo de Montañeros de Vetusta, 2003. n. 68. p. 4-10.  
Texto completo





## Artículos de revista, capítulos de libro

Villa Otero, E.  
**Casiano de Prado y el comienzo de la exploración de los Picos de Europa.**  
En: Boletín del Grupo de Montañeros de Vetusta de Oviedo, 1997, n. 54, p. 9-16.  
[Texto completo](#)

Villa Otero, E.  
**Casiano de Prado, un pionero en la exploración de los Picos de Europa.**  
En: Geogaceta, 1997, n. 23, p. 161-164.  
[Texto completo](#)

Villa Otero, E.  
**El Corredor del Marqués: historias Antiguas.**  
En: Boletín Grupo Montañeros Vetusta de Oviedo, 2014, n. 83, p. 9-12.  
[Texto completo](#)

Villa Otero, E.  
**Cuarmada: una cabaña singular, un tesoro perdido.**  
En: Peña Santa: Revista del Grupo Montañero Peña Santa, 2010, n. 6, p. 16-18  
[Texto completo](#)

Villa Otero, E.  
**El geólogo viajero. Los viajes de Gustavo Schulze por el norte de España (1906-1908).**  
En: Sociedad Geográfica Española, 2007. n. 27  
[Texto completo](#)

Villa Otero, E.  
**Guillermo Schulz y Gustav Schulze: dos geólogos alemanes en los Picos de Europa.**  
En: Peña Santa, Grupo de Montaña Peña Santa de Cangas de Onís, 2006, n. 3, p. 26-31.  
[Texto completo](#)

Villa Otero, E.  
**Postales para el Recuerdo. Fotografías de los Picos de Europa tomadas hace medio siglo por Efrén García Fernández.**  
En: Boletín Grupo Montañeros Vetusta de Oviedo, 2008, n. 76, p. 20-22.  
[Texto completo](#)







## Artículos de revista, capítulos de libro

Villa Otero, E.

### **Los secretos de las calizas.**

En: Peña Santa, Grupo de Montaña Peña Santa de Cangas de Onís, 2007, n. 4, p. 39-41.

[Texto completo](#)

Villa Otero, E.; Íñiguez, A.;

### **Longo, J. Unknown AC first in Picos de Europa.**

En: The Alpine Journal, 2012, p. 258-265.

[Texto completo](#)

Villa Otero, E.; Longo, J.

### **Viajeros en los Picos de Europa (II):**

#### **Willi Rickmer Rickmers.**

En: Peñalara, 2009, n. 528, p. 100-104.

[Texto completo](#)

Villa Otero, E.; Longo, J.

### **Viajeros en los Picos de Europa (III): Pioneros**

#### **británicos: John Ormsby, Mars Ross, H.**

#### **Stonehewer-Cooper y William T. Elmslie.**

En: Peñalara, 2010, n. 534, p. 204-208.

[Texto completo](#)

Villa Otero, E., Sánchez Posada, L. C.

### **El Carbonífero de la zona cantábrica.**

En: Contextos Geológicos Españoles. Una aproximación al patrimonio geológico español de relevancia internacional, Madrid: Instituto Geológico y Minero, 2008.



F. Cámara Orgaz/Fototeca CENEAM






# Cartografía

[Cartografía]





## Cartografía

Adrados, M. A.

### **Picos de Europa: Macizos central y oriental: (Los Urrieles y Andara): mapa topográfico excursionista.**

San Claudio (Asturias): Adrados, 2012. 1 mapa.

Disponible en: [UNILEON](#)

Adrados, M. A.

### **Picos de Europa: Macizo occidental (El Cornión): mapa topográfico excursionista.**

San Claudio (Asturias): Adrados Ediciones, 2012. 1 mapa.

Disponible en: [UNILEON](#)

Adrados, M. A.

### **Parque Nacional de los Picos de Europa: mapa topográfico excursionista con el itinerario del Anillo de Picos.**

San Claudio (Asturias): Adrados, 2015. 1 mapa.

Disponible en: [UNILEON](#)

Adrados, M. A.

### **Cordillera Cantábrica.**

San Claudio (Asturias): Adrados Ediciones, 2016. 1 mapa. Escala 1: 200.000.

Disponible en: [BARPA](#)

Adrados, M. A.

### **Picos de Europa y costa oriental de Asturias: mapa topográfico excursionista con 50 itinerarios pedestres. Escala 1: 80.000.**

San Claudio (Asturias): Adrados, 2016. 1 mapa.

Disponible en: [BARPA](#)

Adrados, M. A.

### **Picos de Europa.**

Oviedo: Miguel Ángel Adrados, 2017. 1 mapa en relieve.

Disponible en: [BARPA](#)

Adrados, M. A.

### **Macizo Occidental de los Picos de Europa: mapa excursionista. Escala 1: 25.000.**

San Claudio, (Asturias): Adrados Ediciones, 2018. 1 mapa.

Disponible en: [BARPA](#)

Adrados, M. A.

### **Macizos Central y Oriental de los Picos de Europa: mapa excursionista. Escala 1: 25.000.**

San Claudio, (Asturias): Adrados Ediciones, 2018. 1 mapa.


Disponible en: [BARPA](#)

[72]

 A. Palomares Martínez/Fototeca CENEAM







## Cartografía

Adrados, M. A.

### **Parque Nacional de los Picos de Europa: Escala 1: 50.000.**

San Claudio, (Asturias): Adrados Ediciones, 2018. 1 mapa.

Disponible en: [BARPA](#)

Adrados, M. A.

### **Picos de Europa y costa oriental de Asturias: mapa turístico con los principales puntos de interés. Escala 1: 80.000.**

San Claudio, Oviedo: Adrados Ediciones, 2018. 1 mapa.

Disponible en: [BARPA](#)

Boada y García-Guereta, J. M.

### **Plano del Macizo Central de los Picos de Europa.**

Madrid: J. Boada, 1935. 1 mapa.

Disponible en: [BARPA](#)

[Acceso al documento](#)

Boada y García-Guereta, J. M. de.

### **Plano del Macizo Central de los Picos de Europa.**

Madrid: Federación Española de Montañismo, 1977. 1 mapa.

Disponible en: [BARPA](#)

[Acceso al documento](#)

Delgado Úbeda, J.

### **Mapa esquemático del Macizo Central de los Picos de Europa.**

1 mapa.

Disponible en: [BARPA](#)

García Palomo, A.

### **Picos de Europa.**

Madrid: Centro Nacional de Información Geográfica, 2015. 1 mapa.

Disponible en: [CENEAM](#)

Instituto Geográfico y Catastral (España).

### **Picos de Europa.**

Asesor montañero J. A. Odriozola. Madrid: Federación Española de Montañismo, 1964. 1 mapa.

Disponible en: [BARPA](#)

[Acceso al documento](#)

Llop, J.


### **Mapa de los tres macizos de los Picos de Europa.**

Grupo de Montañeros Vetusta. Oviedo: Federación Asturiana de Montañismo, 1976. 1 mapa.

Disponible en: [BARPA](#)







## Cartografía

Lueje Sánchez, J. R.

**Picos de Europa: macizo occidental: Cornión, Covadonga, Enol, Peña Santa, Torre Bermeja, Caín, Ordiales, Canto Cabronero: mapa topográfico excursionista.**

Granollers: Alpina, 1956. 1 mapa.

Disponible en: [BARPA](#)

Lueje Sánchez, J. R.

**Picos de Cornión: macizo occidental de Picos de Europa.**

Madrid: Servicio de Cartografía y Talleres del I.G.C., 1968. 1 mapa.

[Acceso al documento](#)

Maury, L.

**Picos de Europa (Pyrénées Cantabriques): carte de reconnaissance au 100000e.**

Dressée et dessinée par L. Maury ; d'après les tours d'horizon géniographiques, photographies croquis d'itinéraire et observations barométriques du Comte de Saint-Saud; et des plans de routes communiqués par le Service des Oubras Públicas, mai 1914; gravé et imprimé a l'Institut Cartographique de Paris. Paris: Henry Barrère, 1920-1921. 1 mapa.

[Acceso al documento](#)

Menéndez de la Hoz, M.

**Picos de Europa: parque nacional: mapa en relieve.**

Madrid: Ministerio de Medio Ambiente, Parques Nacionales, 2004. 1 carpeta (1 map.)

Disponible en: [CENEAM](#), MA ORM-212

Morán, S.

**Los Picos de Europa en León.**

León: Everest, 1991. 32 p. + 1 mapa pleg.

Disponible en: [BARPA](#), [CENEAM](#)

Muñoz Goyanes, G.; Álvarez Prieto, J.; Rico, E.

**Parque Nacional de la Montaña de Covadonga: escala 1:30.000.**

Madrid: Ministerio de Agricultura, ICONA, 1979. 1 h. pleg.

Disponible en: [BARPA](#), [MAPA](#)

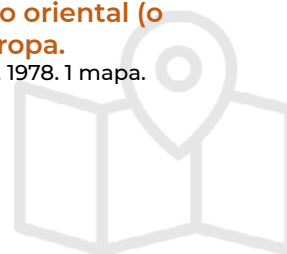
Odrizola Calvo, J. A.

**Estudio toponímico del macizo oriental (o de Andara) de los Picos de Europa.**

Madrid: Instituto Geográfico Nacional, 1978. 1 mapa.

Disponible en: [BARPA](#)

[Acceso al documento](#)





# Cartografía

Odrizola Calvo, J. A.

## **Panorámicas de los Picos de Europa.**

Madrid: Real Sociedad Geográfica, 2005. 1 carpeta (12 hojas despl.)  
 Disponible en: [CENEAM](#)

## **Parque Nacional de los Picos de Europa.**

Madrid: Centro Nacional de Información Geográfica: Organismo Autónomo Parques Nacionales, 2015. 3 mapas.  
 Disponible en: [CENEAM](#)  
[Acceso al documento](#)

## **Parque Nacional de Picos de Europa: Garganta del Cares, Picu Urriellu, Fuente Dé, Covadonga, Lago de Enol, Peña Santa.**

Barcelona: Alpina. 2012. 2 mapas.  
 Disponible en: [UNILEON](#)

## **Parque Nacional de Picos de Europa: Parque nacional.**

Madrid: Dirección General del Instituto Geográfico Nacional.  
 Escala 1:25.000 Madrid, 2018. 1 mapa en relieve.

## **Picos de Europa: mapa topográfico y excursionista I, Macizo occidental o de Cornión.**

Realizado por el equipo técnico de Geògraf Salvador Llobet Edicions Cartogràfiques. Barcelona: Alpina, 1992. 1 mapa + guía excursionista y turística.  
 Disponible en: [UNILEON](#)  
[Acceso al documento](#) (Baja resolución)

## **Picos de Europa: mapa topográfico y excursionista. II, Cordillera Cantábrica, Macizo Central, Macizo Oriental.**

Realizado por el equipo técnico de Geògraf Salvador Llobet Edicions Cartogràfiques. Barcelona: Alpina, 1996. 1 mapa + guía excursionista y turística.  
 Disponible en: [UNILEON](#)  
[Acceso al documento](#) (Baja resolución)

## **Picos de Europa: parque nacional.**

Madrid: Organismo Autónomo Parques Nacionales, 2018. 1 mapa pleg.  
 Disponible en: MA F-15484

Prudent, F.

## **Picos de Europa (Cordillère cantabrique): canevas-esquisse à l'échelle du 100000e.**

Construit par le colonel Prudent d'après les données est renseignements recuillis sur place par M. M. de St. Saud et Labroucche ; et completé avec des documents publiés ou inédits communiqués par Francisco Coello ; dessiné par F. Prudent. Salinas (Asturias): Ayalga, 1985. Publ. originalmente en : Annuaire du Club Alpin Francais (1893). 1 mapa.  
[Acceso al documento](#) (Baja resolución)



## Cartografía

Saint Saud, A., Comte de.

### **Picos de Europa: (Pirineos cantábricos y asturianos): mapas.**

Salinas: Ayalga, 1985. 1 carpeta (5 map. pleg.).

Disponible en: [UNILEON](#)

Schulz, G.

### **Mapa geológico de la provincia de Oviedo. 1857. En: Atlas geológico y topográfico de Asturias. p. 7**

Disponible en: [BARPA](#)

[Acceso al documento](#)

Sebastián Palomares, J. de.

### **Parque Nacional de la Montaña de Covadonga.**

Madrid: MAPA, ICONA, 1985. 1 h. pleg.

Disponible en: [MAPA](#)



A. Palomares Martínez/Fototeca CENEAM





# [Audiovisuales y multimedia]




# [Audiovisuales y multimedia]





# Audiovisuales y multimedia



## Amada montaña: fotografías del Cornión.

Gijón: Carlos Acuña, 2013. 1 disco (DVD).

Disponible en: [BARPA](#)



## Centenario ascensión al Picu Urriellu.

Oviedo: F.E.M.P.A., 2006. 1 disco (DVD) 59 min.

Disponible en: [BARPA](#)



## Asturias Covadonga y Picos de Europa.

Programa realizado por la Productora RTV Asturias. Oviedo:

La Voz de Asturias, 2006. 1 disco (DVD) 50 min.

Disponible en: [BARPA](#)



## El castaño de San Esteban.

Madrid: Ministerio de Medio Ambiente y Medio

Rural y Marino, 2008. 1 disco (DVD) 11 min.

Disponible en: [CENEAM](#), [BARPA](#), [MAPA](#)



Estévez Laorga, X.

## Fuente Dé, Horcados Rojos, La Liébana.

Madrid: Mountainsoft, Caminos y Cumbres, 2007. 1

disco (DVD) 60 min. + 1 libro (26 p. + mapas).

Disponible en: [BARPA](#)



Estévez Laorga, X.

## La ruta del Cares: la garganta divina y su entorno.

Madrid: Mountainsoft, Caminos y Cumbres, 2006. 1

disco (DVD) 50 min. + 1 libro (26 p. + mapas).

Disponible en [BARPA](#)



Estévez Laorga, X.

## Urriellu: Naranja de Bulnes: El Picu.

Madrid: Mountainsoft, Caminos y Cumbres, 2009. 1

disco (DVD) 45 min. + 1 folleto (4 p. + mapas).

Disponible en: [BARPA](#)



FON-3.

## Picos de Europa, parque nacional.

Madrid: Organismo Autónomo Parques

Nacionales, 2001. 1 disco (CD-Rom).

Disponible en: [CENEAM](#)



## Las caras del Naranja.

Oviedo: Productora de Programas del Principado

de Asturias, 2004. 1 disco (DVD) 21 min.

Disponible en: [BARPA](#)



L. Yngüanzo/Fototeca CENEAM



# Audiovisuales y multimedia



## Parque regional de los Picos de Europa, León.

Segovia: Compañía de Inventarios Naturales, 2003. 1 caja.  
Contiene: Cuaderno de campo - Vídeo - Póster.  
Disponible en: [CENEAM](#), MA D-21268



## Pastores de los Picos de Europa.

Huesca: Pyrene, 2003. 1 disco (DVD) 55 min.  
Disponible en: [BARPA](#)



## Picos de Europa.

En: Parques nacionales. Madrid: Centro Nacional de Información Geográfica, 2012. 1 disco (DVD).  
Disponible en: [CENEAM](#), [OAPN](#)



## Recuperación del quebrantahuesos en los Picos de Europa.

Santander: Gobierno de Cantabria, 2006. 1 disco (DVD) 9 min.  
Disponible en: [CENEAM](#)



Romero del Cueto, L.

## Caminando por los Picos de Europa.

Oviedo: Luis Romero del Cueto, 2006. 9 discos (DVD).  
Disponible en: [BARPA](#)



Romero del Cueto, L.

## Escalando por los Picos de Europa.

Oviedo: Luis Romero del Cueto, 2006. 2 discos (DVD).  
Disponible en: [BARPA](#)



## La ruta del Cares.

Programa realizado por la Productora RTV Asturias. Oviedo: La Voz de Asturias, 2006. 1 disco (DVD) 41 min.  
Disponible en: [BARPA](#)



L. Yngüanzo/Fototeca CENEAM





[Recursos  
electrónicos]



[Recursos  
electrónicos]



# Recursos electrónicos



Castillo García, M.  
**Calentamiento global y biodiversidad en los Picos de Europa: implicaciones locales de cambios.**

El Astillero (Cantabria): Fundación Naturaleza y Hombre, 2007. 1 disco (CD-Rom).  
 Disponible en: [UNILEON](#)



Fernández Prieto, J. A.; Bueno Sánchez, A.  
**Mapa de vegetación 1:10.000 del Parque Nacional de Picos de Europa y memoria de análisis global de la vegetación.**

Madrid: Organismo Autónomo Parques Nacionales, 2013. 1 disco (CD-Rom).  
 Disponible en: MA CD-1460, [MAPA, CENEAM](#)  
 Acceso al documento



Hita, C. de.  
**La montaña de Covadonga: parque nacional.**

Madrid: CENEAM, ICONA, 1994. 1 disco (CD-Rom) 30 min.  
 Disponible en: [CENEAM](#)



Hita, C. de.  
**Picos de Europa: parque nacional. 2ª ed.**

Valsain, Segovia: CENEAM, 1996. 1 disco (CD-Rom), 30 min.  
 Disponible en: [CENEAM](#)



Hita, C. de.  
**Picos de Europa.**

Madrid: Organismo Autónomo Parques Nacionales, 2003. 1 disco (CD-Rom) 30 min.  
 Disponible en: [CENEAM](#), MA CD-1408, [MAPA](#)



Moreno Rodríguez, A., et al.  
**Parque Nacional de Picos de Europa.**

Madrid: Organismo Autónomo Parques Nacionales, 2003. 1 disco CD-Rom.  
 Disponible en: [CENEAM](#), MA CD-405



J. M. Pérez de Ayala/Fototeca CENEAM

[81]





## Recursos electrónicos

Santori López, A. (coord.)

### **Patrimonio geológico en la Red de Parques Nacionales: el Parque Nacional de los Picos de Europa: Cangas de Onís (Asturias), del 3 al 6 de octubre de 2017.**

Organiza: CENEAM, Ministerio de Agricultura, Alimentación y Medio Ambiente, Organismo Autónomo Parques Nacionales. 1 disco (CD-Rom).  
Disponible en: [CENEAM](#)

Santori López, A. (coord.)

### **Técnicas y contenidos para ejercer de guía en el Parque Nacional de los Picos de Europa: Cangas de Onís (Asturias), del 3 al 5 de octubre de 2012.**

Organiza: CENEAM, Organismo Autónomo Parques Nacionales, Ministerio de Agricultura, Alimentación y Medio Ambiente. 1 disco (CD-Rom).  
Disponible en: [CENEAM](#)



J. M. Pérez de Ayala/Fototeca CENEAM

[82]





[Otros formatos]



[Otros]  
formatos



Otros  
formatos.

### **I Centenario del Parque Nacional de Los Picos de Europa: ciclo de proyecciones: programación.**

Oviedo: Picos de Europa Parque Nacional, 2018. 1 lám. (cartel).

Disponible en: [BARPA](#)

### **Asturias: Recuerdo de Covadonga, vistas del Santuario-Parque Nacional y paisajes de los Puentes de Angoyo.**

ca. 1905. 1 cuadernillo (15 fot.).

Disponible en: BNE

Acceso al documento

### **Colección de fotografías sobre Cangas de Onís: de Covadonga a Peña Santa de Enol (Picos de Europa).**

Entre 1890 y 1924?. 1 sobre (17 lám.). Contiene fotografías originales, tarjetas postales, algunas de ellas circuladas o con anotaciones manuscritas, e imágenes recortadas de otras publicaciones.

Disponible en: [BARPA](#)

Acceso al documento

### **Colección de fotografías sobre Cangas de Onís: Covadonga.**

Entre 1890 y 1924?. 1 sobre (26 lám.) Contiene fotografías originales, tarjetas postales, algunas de ellas circuladas o con anotaciones manuscritas, e imágenes recortadas de otras publicaciones.

Disponible en: [BARPA](#)

Acceso al documento

Collada, C.

### **Asturias. Picos de Europa: Naranjo de Bulnes.**

Oviedo: Edición y Fotografía Collada, ca. 1927?. 1 lám. (tarjeta postal).

Disponible en: [BARPA](#)

### **Covadonga: Parque Nacional: los rebecos en las cumbres de los Picos de Europa.**

Barcelona: Huecograbado Mumbrú, ca. 1934?. 1 lám. (tarjeta postal).

Disponible en: [BARPA](#)

### **Covadonga: Picos de Europa: el Naranjo de Bulnes.**

Barcelona: Huecograbado Mumbrú, 1934?. 1 lám. (tarjeta postal).

Disponible en: [BARPA](#)

Imagen MAS; García, S. (textos).

### **Picos de Europa, León.**

León: Edilesa, 1990. 1 carpeta 6 lám.

Disponible en: [UNILEON](#)



Lara, B.

**Bosques y prados : el mosaico cantábrico.**

1993. 1 pintura: gouache : color. (Ecosistemas ibéricos).

Disponible en: [CENEAM](#)

**Peña Santa.**

Barcelona: Fototipia Thomas, entre 1905 y 1910?. 1 lám. (tarjeta postal).

Disponible en: [BARPA](#)

**Picos de Europa, desde la Picota.**

París ; Irún: E. J. G., entre 1905 y 1929?. 1 lám. (tarjeta postal).

Disponible en: [BARPA](#)

Otros  
formatos.



J. M. Reyero/Fototeca CENEAM

[85]







[Webs]



[Webs]





## Webs



C. Valdecantos/Fototeca CENEAM

[87]

### [González Prieto, L. A. Biblioteca Virtual de los Picos de Europa: webgrafía, bibliografía digital \(Asturias\), por Luis Aurelio González Prieto.](#)

Exhaustiva y actualizada bibliografía sobre Los Picos de Europa y su entorno.

### [Parque Nacional de Picos de Europa.](#)

Web Oficial del Parque Nacional con información sobre todos los aspectos del mismo. Contiene toda la información sobre los eventos que se han realizado o se van a realizar con motivo del Centenario.

### [Parque Nacional de Picos de Europa.](#)

Web del Parque Nacional del Organismo Autónomo Parques Nacionales, Ministerio para la Transición Ecológica. Incluye amplia información sobre la naturaleza y la historia del parque, publicaciones y datos de interés para su visita:

- [Ficha técnica](#)
- [Historia](#)
- [Valores naturales](#)
- [Valores culturales](#)
- [Área de influencia socioeconómica](#)
- [Conservación de la biodiversidad](#)
- [Usos compatibles](#)
- [Guía del visitante](#)
- [Guía geológica](#)

### [Red de Escuelas por el Quebrantahuesos.](#)

Espacio para la formación, la sensibilización ambiental y el intercambio de experiencias entre centros escolares situados en las áreas ligadas al proyecto de recuperación del quebrantahuesos en el norte de España: los Parques Nacionales de Picos de Europa y de Ordesa-Monte Perdido.


### [Red de Parques Nacionales.](#)

Web de la Red de Parques Nacionales con información sobre los distintos Parques y la gestión del conjunto de la Red.

- [Boletín de la Red de Parques Nacionales](#)
- [Centenario de los Parques Nacionales](#)

### [Organismo Autónomo Parques Nacionales.](#)

Web de la entidad pública que coordina la Red de Parques Nacionales y gestiona distintos programas relacionados con la conservación de la biodiversidad y la educación ambiental.





**PICOS DE EUROPA**  
*centenario*