

# Web 2.0

# Biodiversidad Agroambiental en Aragón

**María Salillas Fernández**  
**mtsallias@aragon.es**

**Centro de Investigación y Tecnología Agroalimentaria de Aragón (CITA)**

- Iniciativa y antecedentes
- Agentes participantes
- Objetivos de la web
- Fases de desarrollo
- Navegación por la web



- **2006**: Convenio de colaboración entre el Gobierno de Aragón y el Ministerio de Industria, Turismo y Comercio para el desarrollo del **Plan Avanza**.
- **2007**: Firma de una adenda para el desarrollo del Programa **PYME Digital** en el marco del Plan Avanza, que se concreta en la ejecución de una serie de medidas entre las que se encuentra «Desarrollo de una Web 2.0 orientada al Sector agroalimentario»



Actuaciones para cumplir los retos:

- **2006:** Convenio de colaboración entre el Gobierno de Aragón y el Ministerio de Industria, Turismo y Comercio para el desarrollo del **Plan Avanza,**
- **2007:** Firma de una adenda para el desarrollo del Programa **PYME Digital** en el marco del Plan Avanza, que se concreta en la ejecución de una serie de medidas entre las que se encuentra «Desarrollo de una Web 2.0 orientada al Sector agroalimentario»
- **2009:** Encomienda al CITA la realización de actividades que contribuyan al mejor conocimiento de los recursos genéticos del sector agrario aragonés y de sus ecosistemas mediante el desarrollo y puesta en servicio de un sitio Web 2.0 sobre la biodiversidad en Aragón

# EL PROYECTO

## Agentes participantes

CENTRO DE INVESTIGACIÓN Y TECNOLOGÍA AGROALIMENTARIA DE ARAGÓN



**GOBIERNO  
DE ARAGON**

Departamento de Ciencia,  
Tecnología y Universidad

- Organismo financiador
- Coordinación de Proyecto


- Difundir el patrimonio genético de Aragón, dando información de alta calidad sobre la diversidad genética de Aragón.
- Servir como herramienta para la transferencia de los resultados de la investigación hacia el sector agropecuario.
- Promover la interacción entre los colectivos interesados en la biodiversidad de Aragón.
- Apoyar la comercialización a través de Internet de productos alimentarios propios de Aragón.

- **Identificar y estudiar contenidos existentes:** *CITA*. Información científica, datos de investigadores
- **Digitalización y homogenización de contenidos:** *CITA*. Fichas en papel, diapositivas, publicaciones, fotos digitales, bases de datos, etc.
- **Creación de la plataforma 2.0 y carga inicial de contenidos:** *Everis*. Implementación de la plataforma y carga masiva de contenidos
- **Revisión de contenidos cargados y corrección de errores de contenido y funcionamiento:** *AST, CITA*.
- **Dinamización y administración de la web:** *CITA y AST*. Carga de noticias, eventos, gestión de usuarios, corrección de incidencias y administración web

<http://diversidadagroambiental.aragon.es>








[Identificate](#) | [Únete a la comunidad](#) | [Preguntas frecuentes](#)


Buscar

Inicio
Biodiversidad en Aragón
Especies
Actualidad
Multimedia
El proyecto
Comunidad




### biodiversidad


Estudio de los seres vivos que habitan Aragón y de sus patrones naturales




**Tuber melanosporum**



**Judias verdes Phaseolus vulgaris**



**Ballarines Eragrostis cilianensis**



**Cloris Chloris gayana**


Ver todas las especies

#### Noticias & Eventos

Ver todas las noticias

Mercado Local Agroecológico

Mercado donde se podrán adquirir productos ecológicos y de proximidad, directamente de la...



Arranca en Granada el Congreso Nacional de Biodiversidad

Durante tres días, los expertos dan respuesta a cómo evolucionó la biodiversidad en el espacio y...

#### Comunidad de Biodiversidad:

Únete o identificate

10-06-11 08:27

La NASA cartografía la...

ASAPI 14-04-11 16:41

Rebaño de vacas Pirenaicas...

Rebaño de vacas Pirenaicas...

ASAPI 14-04-11 18:37

Toro Pirenaico pastando en la...

Toro Pirenaico pastando en la...

ASAPI 13-04-11 12:18

ternero pirenaico recién...

ternero pirenaico recién...

ASAPI 13-04-11 11:39

vacas Pirenaicas en pastos de...

vacas Pirenaicas en pastos de...

ASAPI 13-04-11 11:28

novillas Pirenaicas en la...

novillas Pirenaicas en la...

RUTAS POR ARAGÓN

Los mejores paseos por la comunidad

CALENARIO DE BIODIVERSIDAD

ver eventos


DIRECTORIO

GALERÍA DE VÍDEOS

Fotos, audio y material multimedia

ver vídeos

FOROS


plan  
avanza2.0




**Tuber melanosporum**



**Judías verdes Phaseolus vulgaris**



**Ballarines Eragrostis cilianensis**



**Cloris Chloris gayana**

[Ver todas las especies](#)

**Noticias & Eventos**

[Ver todas las noticias](#)

**Mercado Local Agroecológico**

Mercado donde se podrán adquirir productos ecológicos y de proximidad, directamente de la...



**Arranca en Granada el Congreso Nacional de Biodiversidad**

Durante tres días, los expertos dan respuesta a cómo evolucionó la biodiversidad en el espacio y...

**Comunidad de Biodiversidad:**

[Únete o identifícate](#)

- 

Iciar 10-06-11 08:27  
**La NASA cartografía la...** ♥ 0 💬 0
- 

ASAPI 14-04-11 16:41  
**Rebaño de vacas Pirenaicas...**  
Rebaño de vacas Pirenaicas... ♥ 0 💬 0
- 

ASAPI 14-04-11 16:37  
**Toro Pirenaico pastando en la...**  
Toro Pirenaico pastando en la... ♥ 0 💬 0
- 

ASAPI 13-04-11 12:18  
**ternero pirenaico recién...**  
ternero pirenaico recién... ♥ 0 💬 0
- 

ASAPI 13-04-11 11:39  
**vacas Pirenaicas en pastos de...**  
vacas Pirenaicas en pastos de... ♥ 0 💬 0
- 

ASAPI 13-04-11 11:28  
**novillas Pirenaicas en la...**  
novillas Pirenaicas en la... ♥ 0 💬 0

**RUTAS POR ARAGÓN**

Los mejores paseos por la comunidad

**CALENDARIO DE BIODIVERSIDAD**

[ver eventos](#)



**DIRECTORIO**

**GALERIA DE VÍDEOS**

Fotos, audio y material multimedia

[ver vídeos](#)



**FOROS**

[Identifícate](#) | [Únete a la comunidad](#) | [Preguntas frecuentes](#)

Buscar

### biodiversidad

biodiversidad agroambiental en aragón

Inicio
Biodiversidad en Aragón
Especies
Actualidad
Multimedia
El proyecto
Comunidad

¿Que es Biodiversidad?
Rutas por Aragón
Directorio de profesionales
Proyectos de investigación
Publicaciones
Glosario
Enlaces

Inicio > Biodiversidad en Aragón > Biodiversidad en Aragón

### Biodiversidad en Aragón

**El medio rural está atravesando dificultades como consecuencia de la evolución regresiva que ha sufrido durante décadas. En Aragón, como en el resto de las áreas rurales españolas se ha venido produciendo la pérdida y el envejecimiento de la población, el debilitamiento de la estructura económica y la escasez de servicios e infraestructuras.**

El 75.9% de los municipios están declarados como zona desfavorecida por las condiciones físicas al tratarse de zonas de montaña, con riesgo de despoblamiento o con limitaciones específicas, la totalidad de la provincia de Teruel está declarada como tal.

El sector agroalimentario es uno de los de mayor implantación y posiblemente el de más potencial de desarrollo en Aragón: según las estadísticas es el segundo sector industrial en la Comunidad Autónoma y representa más de un 13% del conjunto total de la producción industrial. Uno de los principales rasgos de la industria agroalimentaria aragonesa es su vinculación con las producciones agrarias de Aragón, por lo que esta industria se ha ido localizando principalmente en torno a las producciones agrícolas y ganaderas más importantes.

La existencia de industrias agroalimentarias es un factor importante para crear riqueza pero también para frenar la emigración de los pobladores del medio rural jugando así un importante papel vertebrador del territorio: las zonas que han contado con industria alimentaria han conseguido mantener en gran medida la población ocupada.

Por otro lado, en estos territorios hay también un rico patrimonio natural, paisajístico y cultural sobre el que han de sustentarse las funciones productiva, ecológica y social que se otorgan en la actualidad a los espacios rurales: en el territorio aragonés confluyen numerosos factores que favorecen la existencia de numerosos y variadas especies.

Cerca de 4.000 plantas, varios miles de animales de los que tan sólo unos 400 son vertebrados, 275 humedales y 202 lugares incluidos en la Red Natura 2.000, de los cuales 45 son ZEPAS y 157 LICIS, son tan sólo algunas de las cifras que sitúan a Aragón como uno de los territorios con mayor biodiversidad del panorama nacional.

Por otra parte, la biodiversidad en Aragón, como en Europa y en el resto del mundo no está exenta de peligros. Un importante número de especies se encuentran en la actualidad bajo algún tipo de amenaza, inscribiéndose un total de 229 especies dentro del catálogo de especies amenazadas de Aragón, de las que un 4% de ellas (2 plantas y 4 animales), cuentan con planes de recuperación para revertir su situación.

Todo ello constituye un importante patrimonio social y cultural que debemos legar a futuras generaciones, al mismo tiempo que emerge como un creciente valor de cara a las nuevas políticas de conservación y uso sostenible de la biodiversidad. Por ello, la necesidad de establecer un ámbito de divulgación y trabajo en el que se reúna información y personas relacionadas con la biodiversidad en Aragón debe constituir un objetivo prioritario, ya que se trata de un importante paso de futuro de cara a su conservación, uso y gestión sostenible.

---

**Tags:**  
agroambiental, Aragón, biodiversidad, medio rural, sector agroalimentario

★ Añadir a favoritos
✉ Enviar a un amigo
🖨 Imprimir

Para poder realizar algunas de estas acciones tienes que estar en la comunidad de <http://diversidadagroambiental.aragon.es/index.php/mod.menus/mem.detalle/id.4/chk.cd5b306f97dece51ae31ffef0e179f7d> contenidos, blogs, foros y muchos

- ↳ Definición
- ↳ Aspectos socioculturales
- ↳ Biodiversidad y evolución
- ↳ Amenazas
- ↳ Bibliografía

**RUTAS POR ARAGÓN**

Los mejores paseos por la comunidad

ver rutas

**¿QUE PUEDO VER EN...?**

Accede a toda la información sobre biodiversidad navegando por el mapa de Aragón.

ir al mapa

**RSS**

Conoce la actualidad y los últimos eventos sobre la Biodiversidad en Aragón

Añadir rss

## Biodiversidad en Aragón

**El medio rural está atravesando dificultades como consecuencia de la evolución regresiva que ha sufrido durante décadas. En Aragón, como en el resto de las áreas rurales españolas se ha venido produciendo la pérdida y el envejecimiento de la población, el debilitamiento de la estructura económica y la escasez de servicios e infraestructuras.**

El 75.9% de los municipios están declarados como zona desfavorecida por las condiciones físicas al tratarse de zonas de montaña, con riesgo de despoblamiento o con limitaciones específicas, la totalidad de la provincia de Teruel está declarada como tal.

El sector agroalimentario es uno de los de mayor implantación y posiblemente el de más potencial de desarrollo en Aragón: según las estadísticas es el segundo sector industrial en la Comunidad Autónoma y representa más de un 13 % del conjunto total de la producción industrial. Uno de los principales rasgos de la industria agroalimentaria aragonesa es su vinculación con las producciones agrarias de Aragón, por lo que esta industria se ha ido localizando principalmente en torno a las producciones agrícolas y ganaderas más importantes.

La existencia de industrias agroalimentarias es un factor importante para crear riqueza pero también para frenar la emigración de los pobladores del medio rural jugando así un importante papel vertebrador del territorio: las zonas que han contado con industria alimentaria han conseguido mantener en gran medida la población ocupada.

Por otro lado, en estos territorios hay también un rico patrimonio natural, paisajístico y cultural sobre el que han de sustentarse las funciones productiva, ecológica y social que se otorgan en la actualidad a los espacios rurales: en el territorio aragonés confluyen numerosos factores que favorecen la existencia de numerosos y variadas especies.

Cerca de 4.000 plantas, varios miles de animales de los que tan sólo unos 400 son vertebrados, 275 humedales y 202 lugares incluidos en la Red Natura 2.000, de los cuales 45 son ZEPAS y 157 LICs, son tan sólo algunas de las cifras que sitúan a Aragón como uno de los territorios con mayor biodiversidad del panorama nacional.

Por otra parte, la biodiversidad en Aragón, como en Europa y en el resto del mundo no está exenta de peligros. Un importante número de especies se encuentran en la actualidad bajo algún tipo de amenaza, inscribiéndose un total de 229 especies dentro del catálogo de especies amenazadas de Aragón, de las que un 4% de ellas (2 plantas y 4 animales), cuentan con planes de recuperación para revertir su situación.

Todo ello constituye un importante patrimonio social y cultural que debemos legar a futuras generaciones, al mismo tiempo que emerge como un creciente valor de cara a las nuevas políticas de conservación y uso sostenible de la biodiversidad. Por ello, la necesidad de establecer un ámbito de divulgación y trabajo en el que se reúna información y personas relacionadas con la biodiversidad en Aragón debe constituir un objetivo prioritario, ya que se trata de un importante paso de futuro de cara a su conservación, uso y gestión sostenible.

### Tags:

agroambiental, Aragón, biodiversidad, medio rural, sector agroalimentario

★ Añadir a favoritos | ✉ Enviar a un amigo | 🖨 Imprimir



Para poder realizar algunas de estas acciones tienes que estar en la comunidad de

Definición

Aspectos socioculturales

Biodiversidad y evolución

Amenazas

Bibliografía

### RUTAS POR ARAGÓN

Los mejores paseos por la comunidad

[ver rutas](#)

### ¿QUE PUEDO VER EN...?

Accede a toda la información sobre biodiversidad navegando por el mapa de Aragón.



[ir al mapa](#)

### RSS

Conoce la actualidad y los últimos eventos sobre la Biodiversidad en Aragón



[Añadir rss](#)

[Identificate](#) | [Únete a la comunidad](#) | [Preguntas frecuentes](#)

Inicio

Biodiversidad en Aragón

Especies

Actualidad

Multimedia

El proyecto

Comunidad

[¿Que es Biodiversidad?](#) | [Rutas por Aragón](#) | [Directorio de profesionales](#) | [Proyectos de investigación](#) | [Publicaciones](#) | [Glosario](#) | [Enlaces](#)

Inicio > Biodiversidad en Aragón > Rutas por Aragón

Buscar

### Rutas por Aragón

**Descubre la biodiversidad de Aragón a través de las siguientes rutas a pie, en bici, en coche...**

**La Denominación de Origen (D.O.) del espárrago de Navarra** A

La Denominación Específica Espárrago de Navarra fue reconocida el 13 de julio de 1993. La zona por excelencia para el cultivo de este producto es la ribera del Ebro. Terrenos ubicados en Aragón, Navarra y La Rioja son considerados aptos por el Consejo Regulador. En Aragón, 6 localidades de Huesca y 36 de Zaragoza están incluidas en la zona de producción del Espárrago de Navarra. En ellas se cultivan unas 67 hectáreas y trabajan dos envasadoras.

**La denominación de origen (D.O.) del melocotón de Calanda** B

El área de cultivo del "Melocotón de Calanda" se encuentra comprendida fundamentalmente en la comarca del Bajo Aragón. Esta Denominación de Origen se encuentra al sureste de la depresión del río Ebro, entre las provincias de Teruel y Zaragoza y la comprenden 44 municipios de los que cabe destacar, Caspe, Alcañiz, Calanda y Maella. Integrando a esos 44 municipios, se produce la variedad autóctona "Amarillo tardío". Los clones seleccionados para producción son Jesca (maduración 15 septiembre - 5 octubre), Calante (maduración 5 octubre - 20 octubre), y Eivasa (maduración 15 octubre - finales octubre).

**Por la Comarca de Calatayud** C

La cereza, aun no teniendo una regulación bajo una Denominación de Origen en Aragón, es un producto de gran importancia en lo que se refiere al cultivo de frutales en el llano de las provincias de Zaragoza y Teruel. Las rutas propuestas atraviesan lugares con amplios campos de cultivo de cereza en la comarca de Calatayud y en el eje Daroca - Calamocha.

**Siguiendo la denominación de origen (D.O.) Cariñena** D

Esta denominación engloba un total de catorce municipios situados al sur de la provincia de Zaragoza: *Aguarón, Aladrén, Alfamen, Almonacid de la Sierra, Alpartir, Cosuenda, Encinacorba, Longares, Mezalocha, Muel, Paniza, Tosos y Villanueva de Huerva*, ubicándose la mayoría de estos viñedos entre los ríos Huerva y Jalón.

Las variedades de uva autorizadas por el reglamento de la denominación de origen son: Garnacha tinta, Mazuela, Tempranillo, Monastrell, Juan Ibáñez, Cabernet Sauvignon, Macabeo, Garnacha blanca, Parellada y Moscatel romano.

La localidad de Cariñena constituye un buen punto de arranque para varias rutas, en ellas además se puede visitar la "Casa de la Viña y el Vino", que constituye el museo del vino de la Denominación de Origen Cariñena

**Siguiendo la denominación de origen (D.O.) Cariñena hasta Aladrén** E

Esta denominación engloba un total de catorce municipios situados al sur de la provincia de Zaragoza: *Aguarón, Aladrén, Alfamen, Almonacid de la Sierra, Alpartir, Cosuenda, Encinacorba, Longares, Mezalocha, Muel, Paniza, Tosos y Villanueva de Huerva*, ubicándose la mayoría de estos viñedos entre los ríos Huerva y Jalón.

Busca dentro de Biodiversidad Buscar

**Categorías** Localización

- Rutas de la cereza
- Rutas del aceite
- Rutas vitícolas

**¿QUE PUEDO VER EN...?**

Accede a toda la información sobre biodiversidad navegando por el mapa de Aragón.

ir al mapa

**CALENDARIO DE BIODIVERSIDAD**

Conoce las fechas de floración, migraciones... de las diferentes especies de Aragón

ver eventos

**FOROS**

Habla con otros usuarios sobre temas de biodiversidad

ir a foros

## Rutas por Aragón

**Descubre la biodiversidad de Aragón a través de las siguientes rutas a pie, en bici, en coche...**

### La Denominación de Origen (D.O.) del espárrago de Navarra

La Denominación Específica Espárrago de Navarra fue reconocida el 13 de julio de 1993. La zona por excelencia para el cultivo de este producto es la ribera del Ebro. Terrenos ubicados en Aragón, Navarra y La Rioja son considerados aptos por el Consejo Regulador. En Aragón, 6 localidades de Huesca y 36 de Zaragoza están incluidas en la zona de producción del Espárrago de Navarra. En ellas se cultivan unas 67 hectáreas y trabajan dos envasadoras.



### La denominación de origen (D.O.) del melocotón de Calanda

El área de cultivo del "Melocotón de Calanda" se encuentra comprendida fundamentalmente en la comarca del Bajo Aragón. Esta Denominación de Origen se encuentra al sureste de la depresión del río Ebro, entre las provincias de Teruel y Zaragoza y la comprenden 44 municipios de los que cabe destacar, Caspe, Alcañiz, Calanda y Maella. Integrando a esos 44 municipios, se produce la variedad autóctona "Amarillo tardío". Los clones seleccionados para producción son Jesca (maduración 15 septiembre - 5 octubre), Calante (maduración 5 octubre - 20 octubre), y Eivasa (maduración 15 octubre - finales octubre).



### Por la Comarca de Calatayud

La cereza, aun no teniendo una regulación bajo una Denominación de Origen en Aragón, es un producto de gran importancia en lo que se refiere al cultivo de frutales en el llano de las provincias de Zaragoza y Teruel. Las rutas propuestas atraviesan lugares con amplios campos de cultivo de cereza en la comarca de Calatayud y en el eje Daroca - Calamocho.



### Siguiendo la denominación de origen (D.O.) Cariñena

Esta denominación engloba un total de catorce municipios situados al sur de la provincia de Zaragoza: *Aguarón, Aladrén, Alfamen, Almonacid de la Sierra, Alpartir, Cosuenda, Encinacorba, Longares, Mezalocha, Muel, Paniza, Tosos y Villanueva de Huerva*, ubicándose la mayoría de estos viñedos entre los ríos Huerva y Jalón.



Las variedades de uva autorizadas por el reglamento de la denominación de origen son: Garnacha tinta, Mazuela, Tempranillo, Monastrell, Juan Ibáñez, Cabernet Sauvignon, Macabeo, Garnacha blanca, Parellada y Moscatel romano.

La localidad de Cariñena constituye un buen punto de arranque para varias rutas, en ellas además se puede visitar la "Casa de la Viña y el Vino", que constituye el museo del vino de la Denominación de Origen Cariñena

### Siguiendo la denominación de origen (D.O.) Cariñena hasta Aladrén

Esta denominación engloba un total de catorce municipios situados al sur de la provincia de Zaragoza: *Aguarón, Aladrén, Alfamen, Almonacid de la Sierra, Alpartir, Cosuenda, Encinacorba, Longares, Mezalocha, Muel, Paniza, Tosos y Villanueva de Huerva*, ubicándose la mayoría de estos viñedos entre los ríos Huerva y Jalón.

 [Categorías](#)[Localización](#)

- [Rutas de la cereza](#)
- [Rutas del aceite](#)
- [Rutas vitícolas](#)

#### ¿QUE PUEDO VER EN...?

Accede a toda la información sobre biodiversidad navegando por el mapa de Aragón.

[ir al mapa](#)

#### CALENDARIO DE BIODIVERSIDAD

Conoce las fechas de floración, migraciones... de las diferentes especies de Aragón

[ver eventos](#)

#### FOROS

Habla con otros usuarios sobre temas de biodiversidad

[ir a foros](#)

## La denominación de origen (D.O.) del melocotón de Calanda

El área de cultivo del "Melocotón de Calanda" se encuentra comprendida fundamentalmente en la comarca del Bajo Aragón. Esta Denominación de Origen se encuentra al sureste de la depresión del río Ebro, entre las provincias de Teruel y Zaragoza y la comprenden 44 municipios de los que cabe destacar, Caspe, Alcañiz, Calanda y Maella.

Integrando a esos 44 municipios, se produce la variedad autóctona "Amarillo tardío". Los clones seleccionados para producción son Jesca (maduración 15 septiembre - 5 octubre), Calante (maduración 5 octubre - 20 octubre), y Elvasa (maduración 15 octubre - finales octubre).

### Datos de la Ruta

<b>Desplazamiento</b>	En coche
<b>Dificultad</b>	Fácil



En coche

#### Selecciona el contenido a mostrar

- |  |  |
|--|--|
| <input checked="" type="checkbox"/> Imágenes   | <input checked="" type="checkbox"/> Podcasts           |
| <input checked="" type="checkbox"/> Vídeos     | <input checked="" type="checkbox"/> Documentos         |
| <input checked="" type="checkbox"/> Actualidad | <input checked="" type="checkbox"/> Especies en Aragón |
| <input checked="" type="checkbox"/> Webcams    |  |

### Categorías

- [Rutas de la cereza](#)
- [Rutas del aceite](#)
- [Rutas vitícolas](#)

### Tags:

[Bajo Aragón](#), [cultivos](#), [frutales](#), [Melocotón](#), [producción](#)

### ¿QUE PUEDO VER EN...?

Accede a toda la información sobre biodiversidad navegando por el mapa de Aragón.

[ir al mapa](#)



### CALENDARIO DE BIODIVERSIDAD

Conoce las fechas de floración, migraciones... de las diferentes especies de Aragón

[ver eventos](#)




### FOROS

Habla con otros usuarios sobre temas de biodiversidad

[ir a foros](#)





Directorio de empresas y grupos de i...

Identifícate | Únete a la comunidad | Preguntas frecuentes

**biodiversidad**  
biodiversidad agroambiental en aragón

Inicio | Biodiversidad en Aragón | Especies | Actualidad | Multimedia | El proyecto | Comunidad

¿Que es Biodiversidad? | Rutas por Aragón | **Directorio de profesionales** | Proyectos de investigación | Bibliografía | Glosario | Enlaces

Inicio > Biodiversidad en Aragón > Directorio de profesionales

Directorio de empresas y grupos de investigación  
**Empresas y grupos que están en la comunidad de Biodiversidad**

A B **C** D E F G H I J K L M N Ñ O P Q R S T U V W X Y Z

**Centro de Investigación y Tecnología Agroalimentaria de Aragón (CITA)**

Email: cita@aragon.es  
Página web: http://www.cita-aragon.es/

**Colegio Oficial de Ingenieros Agrónomos de Aragón, Navarra y País Vasco**

Email: agronomos@coiaanpv.org  
Página web: http://www.coiaanpv.org



Busca dentro del Directorio [ ] [Buscar]

Grupo Investigador  Empresa

**UNETE A NUESTRA COMUNIDAD**  
Blogs, foros, investigadores relacionados con la Biodiversidad...y mucho más te está esperando  
[regístrate]

**¿QUE PUEDO VER EN...?**  
Accede a toda la información sobre biodiversidad navegando por el mapa de Aragón.  
[ir al mapa]

**CALENDARIO DE BIODIVERSIDAD**  
Conoce las fechas de floración, migraciones... de las diferentes especies de Aragón.  
[ver eventos]

© Biodiversidad en Aragón 2010

Aviso legal | Política de privacidad | Accesibilidad



**Directorio de empresas y grupos de investigación**  
**Empresas y grupos que están en la comunidad de Biodiversidad**

A B **C** D E F G H I J K L M N Ñ O P Q R S T U V W X Y Z

[Centro de Investigación y Tecnología Agroalimentaria de Aragón \(CITA\)](#)



**Email** cita@aragon.es  
**Página web** http://www.cita-aragon.es/

[Colegio Oficial de Ingenieros Agrónomos de Aragón, Navarra y País Vasco](#)




**Email** agronomos@coiaanpv.org  
**Página web** http://www.coiaanpv.org


Busca dentro del Directorio

Grupo Investigador  Empresa

**UNETE A NUESTRA COMUNIDAD**  
Blogs, foros, investigadores relacionados con la Biodiversidad...y mucho más te está esperando



**¿QUE PUEDO VER EN...?**  
Accede a toda la información sobre biodiversidad navegando por el mapa de Aragón.



**CALENDARIO DE BIODIVERSIDAD**  
Conoce las fechas de floración, migraciones... de las diferentes especies de Aragón





## Centro de Investigación y Tecnología Agroalimentaria de Aragón (CITA)

### Datos de contacto

<b>Localidad</b>	Zaragoza
<b>Provincia</b>	Zaragoza
<b>País</b>	España
<b>Email</b>	<a href="mailto:cita@aragon.es">cita@aragon.es</a>
<b>Página web</b>	<a href="http://www.cita-aragon.es/">http://www.cita-aragon.es/</a>

El CITA es un organismo público de investigación creado por la Ley 29/2002, de 17 de diciembre, y modificada por la Ley 26/2003, de 30 de diciembre, y por la Ley 6/2006, de 22 de junio.

Su objetivo final es conseguir, mediante la investigación, el desarrollo tecnológico, la formación y la transferencia, que las explotaciones agrarias y las empresas agroindustriales innoven continuamente y con ello alcanzar que la población activa agraria, y el resto de la población rural, obtenga una mayor rentabilidad económica y, como consecuencia, una mejor calidad de vida.

Son fines generales del Centro:

- Impulsar la investigación científica en materia agroalimentaria y su desarrollo tecnológico.
- Integrar esta contribución al progreso de la ciencia en el sistema de relaciones de colaboración y cooperación propio de la actividad investigadora.
- Impulsar la transferencia tecnológica, la innovación y la formación en el sector agroalimentario aragonés, así como el fomento y control de actividades relacionadas con las mismas.

En el CITA se desarrollan proyectos de investigación cuya financiación puede ser de ámbito regional (Gobierno de Aragón), nacional (Plan Nacional de I+D, Instituto Nacional de Investigación Agraria y Alimentaria) o Internacional (UE, organismos internacionales), además de colaboraciones cada vez mas numerosas con empresas privadas del sector agroalimentario o con intereses en el mismo.



### Tags:

agroalimentación, Aragón, CITA, investigación, organismo público

### UNETE A NUESTRA COMUNIDAD

Blogs, foros, investigadores relacionados con la Biodiversidad...y mucho más te está esperando

[regístrate](#)

### ¿QUE PUEDO VER EN...?


Accede a toda la información sobre biodiversidad navegando por el mapa de Aragón.

[ir al mapa](#)

### CALENDARIO DE BIODIVERSIDAD

Conoce las fechas de floración, migraciones... de las diferentes especies de Aragón

[ver eventos](#)



Identificarte | Únete a la comunidad | Preguntas frecuentes

**biodiversidad**  
*biodiversidad agroambiental en aragón*


[Inicio](#) [Biodiversidad en Aragón](#) [Especies](#) [Actualidad](#) [Multimedia](#) [El proyecto](#) [Comunidad](#)


[¿Que es Biodiversidad?](#) | [Rutas por Aragón](#) | [Directorio de profesionales](#) | [Proyectos de investigación](#) | [Publicaciones](#) | [Glosario](#) | [Enlaces](#)


Inicio > Biodiversidad en Aragón > Proyectos de investigación


### Actualidad en biodiversidad


Aquí encontrarás toda la actualidad relacionada con la biodiversidad agroambiental en Aragón.


 [Biología y control del aliagar](#)

 [Técnicas de cultivo y manejo de la alfalfa para la mejora de la calidad](#)

 [Caracterización de la trucha común autóctona en Aragón: bases para la valoración, defensa y conservación de este patrimonio natural](#)

 [Genetic diversity in river populations of European black poplar for evaluation of biodiversity, conservation strategies, nature development and genetic improvement \(EUROPOP\).](#)

 [Caracterización y saneamiento de frutales de hueso y pepita](#)

 [Maiz conífero del almorad](#)

Busca en noticias y eventos

**Categorías** **Localización**


- + Eventos
- + Eventos de Biodiversidad
- + Noticias

### RUTAS POR ARAGÓN

Los mejores paseos por la comunidad


### ¿QUE PUEDO VER EN...?

Accede a toda la información sobre biodiversidad navegando por el mapa de Aragón.



### RSS

Conoce la actualidad y los últimos eventos sobre la Biodiversidad en Aragón



Internet 100%

## Biología y control del aliagar

- **Fecha inicio:** 1999
- **Fecha fin:** 2001
- **Organismo financiador:** CONSI+D
- **Investigador principal:** Ochoa Jarauta, María José
- **Investigadores participantes:** Delgado Enguita, Ignacio (SIA); Sin, E. (SEFA); Barragán, C. (Coordinador de OCAs de Teruel); Rodríguez, J. (Coordinador de la Oca de Mora de Rubielos, Teruel); Nuez T. (Ing. Téc. Agrícola adscrita a la OCA de Cantavieja, Teruel)



### Objetivos:

Se pretende conocer el hábito de crecimiento de diferentes poblaciones de aliagas (*Genista scorpius* (L.) DC.) recogidas en Aragón, desde la germinación a la producción de semilla, así como la respuesta del aliagar a diferentes métodos de control mecánicos o por el fuego, apoyados por el pastoreo de ganado ovino o de vacuno. Se busca con ello frenar la invasión de los pastizales y pastos del maestrazgo turolense y serranía de Albarracín (Teruel). Su estudio y control facilitará la recuperación de las zonas de pastos, las cuales se han visto seriamente reducidas por el abandono de tierras de cultivo y la despoblación llevadas a cabo en las décadas pasadas.

Adicionalmente, se estudia la producción de hierba del pasto natural y su respuesta a la fertilización mineral

### Resultados:

El estudio sobre el crecimiento de la aliaga mostró que su periodo de crecimiento se inicia a principios de enero y alcanza su máximo a principios de junio. La floración tiene lugar a finales de febrero, excepto en Gúdar donde se produce a principios de abril. El retraso en la floración entre Zaragoza (300 m) y Gúdar (1600 m) es de 42 días. No todas las aliagas florecen. Sólo florece el 49% y de éstas el 57% producen frutos, es decir, el 27,43% del total de plantas estudiadas florecieron y fructificaron. Hubo 73 flores/planta, de media. Cuando se simula un ramoneo mediante la poda de los extremos de los tallos de la aliaga, disminuye la producción de semillas en comparación con los testigos.

No se encontró ningún tratamiento eficaz para la eliminación de la latencia juvenil de las semillas. En lo que respecta a la eliminación de la dureza seminal, el tratamiento de la escarificación dió los mejores resultados. También han proporcionado resultados aceptables la inmersión en ácido sulfúrico durante 1,2 y 4 minutos y el escaldado en agua durante 4 horas.

La presencia de semillas de aliaga en el banco de semillas del suelo es muy escasa, 2semillas/m<sup>2</sup>. Los insectos, especialmente las hormigas, constituyen uno de los medios de dispersión de las semillas. El ganado ovino es también un agente diseminante de las semillas de *Genista scorpius*, favoreciendo la germinación a través del paso por el tracto digestivo.

El desbroce mecánico de los aliagares permite reducir notablemente su presencia en volumen y en recubrimiento del suelo. La recuperación del aliagar es lenta. Por tanto, con este método, la aliaga pierde su poder invasivo por un periodo de tiempo. El desbroce mediante el fuego no mejora el control del aliagar y reduce la cubierta vegetal y la producción de pastos. La fertilización mineral para la mejora del pasto ha sido efectiva a partir del 3er año de la aplica.

### Tags:

aliagar, análisis, taxonomía

### RUTAS POR ARAGÓN

Los mejores paseos por la comunidad

[ver rutas](#)

### ¿QUE PUEDO VER EN...?

Accede a toda la información sobre biodiversidad navegando por el mapa de Aragón.



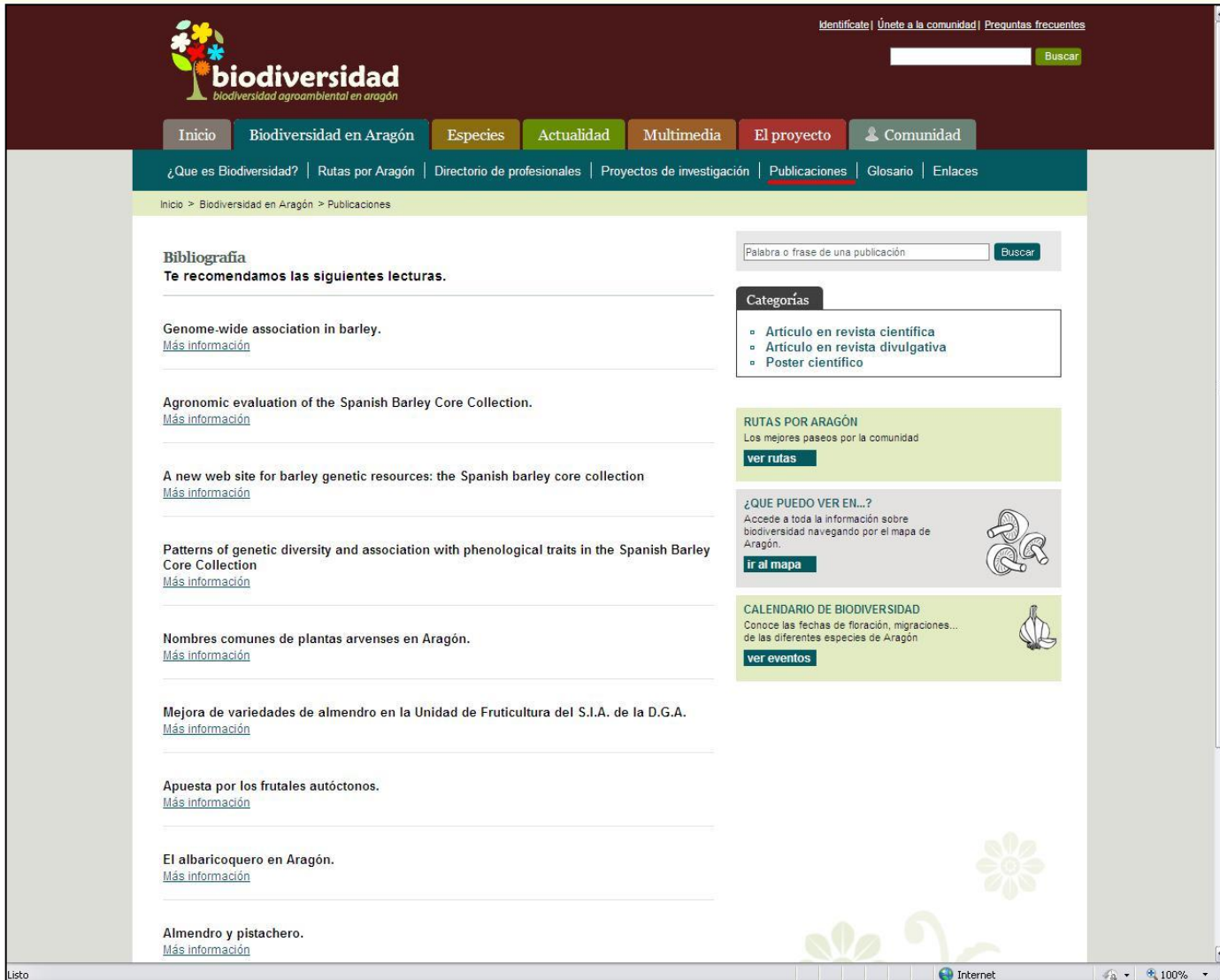
[ir al mapa](#)

### RSS

Conoce la actualidad y los últimos eventos sobre la Biodiversidad en Aragón



[Añadir rss](#)



The screenshot shows the website interface for Biodiversity in Aragón. At the top, there is a navigation bar with links for 'Identificarte', 'Únete a la comunidad', and 'Preguntas frecuentes'. Below this is a search bar with a 'Buscar' button. The main navigation menu includes 'Inicio', 'Biodiversidad en Aragón', 'Especies', 'Actualidad', 'Multimedia', 'El proyecto', and 'Comunidad'. A secondary menu below it lists '¿Que es Biodiversidad?', 'Rutas por Aragón', 'Directorio de profesionales', 'Proyectos de investigación', 'Publicaciones', 'Glosario', and 'Enlaces'. The current page is 'Publicaciones', as indicated by the breadcrumb 'Inicio > Biodiversidad en Aragón > Publicaciones'. The main content area is titled 'Bibliografía' and 'Te recomendamos las siguientes lecturas.' It lists several articles with titles and 'Más información' links. On the right side, there is a search bar for publications, a 'Categorías' section with a list of publication types, and three promotional boxes: 'RUTAS POR ARAGÓN', '¿QUE PUEDO VER EN...?', and 'CALENDARIO DE BIODIVERSIDAD'. The footer shows 'Listo' and 'Internet'.

Identificarte | Únete a la comunidad | Preguntas frecuentes

Palabra o frase de una publicación

**biodiversidad**  
biodiversidad agroambiental en aragón

Inicio | Biodiversidad en Aragón | Especies | Actualidad | Multimedia | El proyecto | Comunidad

¿Que es Biodiversidad? | Rutas por Aragón | Directorio de profesionales | Proyectos de investigación | Publicaciones | Glosario | Enlaces

Inicio > Biodiversidad en Aragón > Publicaciones

### Bibliografía

Te recomendamos las siguientes lecturas.

Genome-wide association in barley.  
[Más información](#)

Agronomic evaluation of the Spanish Barley Core Collection.  
[Más información](#)

A new web site for barley genetic resources: the Spanish barley core collection  
[Más información](#)

Patterns of genetic diversity and association with phenological traits in the Spanish Barley Core Collection  
[Más información](#)

Nombres comunes de plantas arvenses en Aragón.  
[Más información](#)

Mejora de variedades de almendro en la Unidad de Fruticultura del S.I.A. de la D.G.A.  
[Más información](#)

Apuesta por los frutales autóctonos.  
[Más información](#)

El albaricoquero en Aragón.  
[Más información](#)

Almendro y pistachero.  
[Más información](#)

Palabra o frase de una publicación

### Categorías

- Artículo en revista científica
- Artículo en revista divulgativa
- Poster científico

### RUTAS POR ARAGÓN

Los mejores paseos por la comunidad

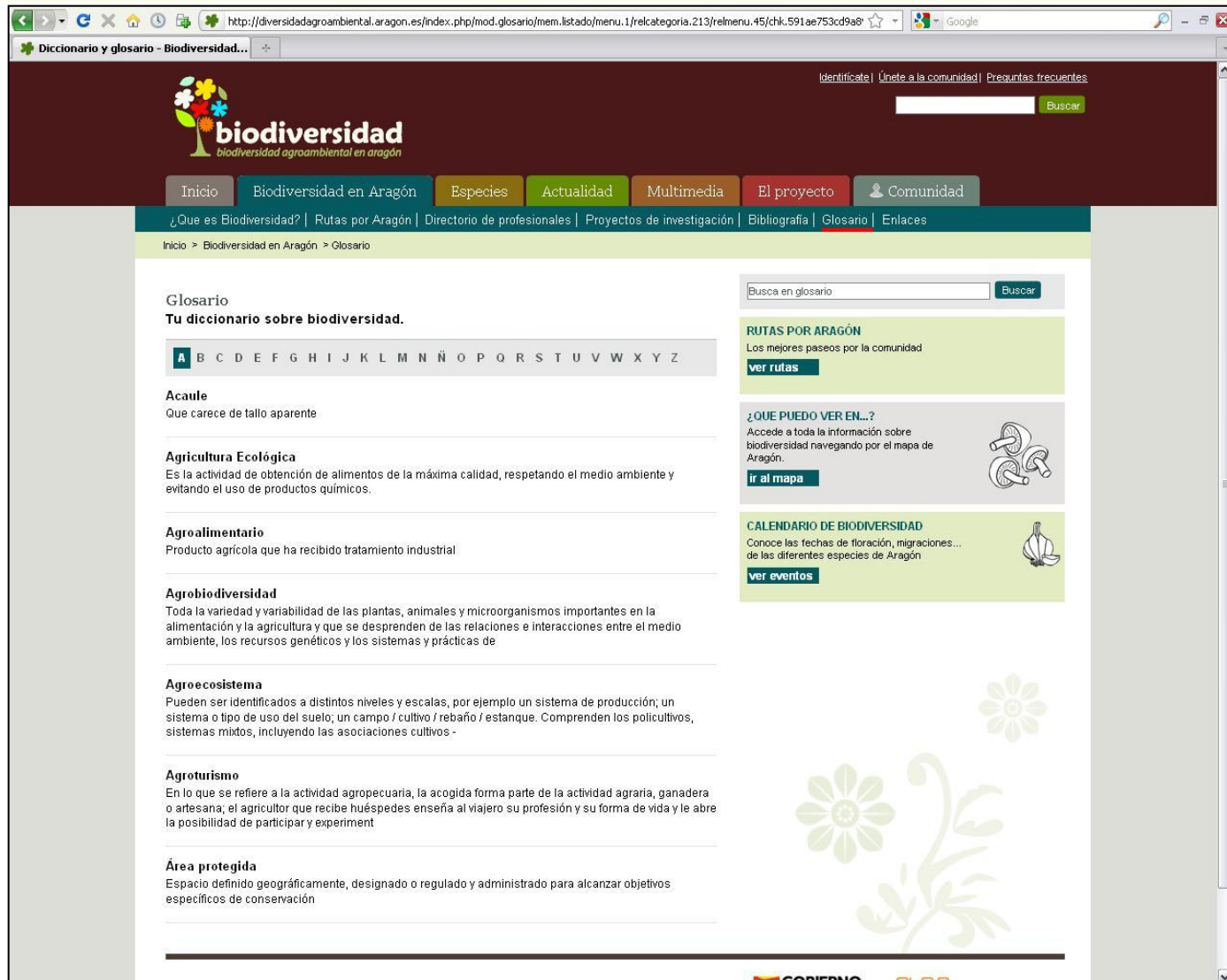
### ¿QUE PUEDO VER EN...?

Accede a toda la información sobre biodiversidad navegando por el mapa de Aragón.

### CALENDARIO DE BIODIVERSIDAD

Conoce las fechas de floración, migraciones... de las diferentes especies de Aragón

Listo Internet 100%



http://diversidadagroambiental.aragon.es/index.php/mod.glosario/mem.listado/menu.1/relcategoria.213/relmenu.45/chk.591ae753cd9a8

Diccionario y glosario - Biodiversidad...

Identificate | Únete a la comunidad | Preguntas frecuentes

**biodiversidad**  
biodiversidad agroambiental en aragón

Inicio Biodiversidad en Aragón Especies Actualidad Multimedia El proyecto Comunidad

¿Que es Biodiversidad? Rutas por Aragón | Directorio de profesionales | Proyectos de investigación | Bibliografía | Glosario | Enlaces

Inicio > Biodiversidad en Aragón > Glosario

**Glosario**  
Tu diccionario sobre biodiversidad.

A B C D E F G H I J K L M N Ñ O P Q R S T U V W X Y Z

**Acaule**  
Que carece de tallo aparente

**Agricultura Ecológica**  
Es la actividad de obtención de alimentos de la máxima calidad, respetando el medio ambiente y evitando el uso de productos químicos.

**Agroalimentario**  
Producto agrícola que ha recibido tratamiento industrial

**Agrobiodiversidad**  
Toda la variedad y variabilidad de las plantas, animales y microorganismos importantes en la alimentación y la agricultura y que se desprenden de las relaciones e interacciones entre el medio ambiente, los recursos genéticos y los sistemas y prácticas de

**Agroecosistema**  
Pueden ser identificados a distintos niveles y escalas, por ejemplo un sistema de producción; un sistema o tipo de uso del suelo; un campo / cultivo / rebaño / estanque. Comprenden los policultivos, sistemas mixtos, incluyendo las asociaciones cultivos -

**Agroturismo**  
En lo que se refiere a la actividad agropecuaria, la acogida forma parte de la actividad agraria, ganadera o artesana, el agricultor que recibe huéspedes enseña al viajero su profesión y su forma de vida y le abre la posibilidad de participar y experimentar

**Área protegida**  
Espacio definido geográficamente, designado o regulado y administrado para alcanzar objetivos específicos de conservación


Busca en glosario

**RUTAS POR ARAGÓN**  
Los mejores paseos por la comunidad  
[ver rutas](#)

**¿QUE PUEDO VER EN...?**  
Accede a toda la información sobre biodiversidad navegando por el mapa de Aragón.  
[ir al mapa](#)

**CALENDARIO DE BIODIVERSIDAD**  
Conoce las fechas de floración, migraciones... de las diferentes especies de Aragón  
[ver eventos](#)

GOBIERNO



[Identifícate](#) | [Únete a la comunidad](#) | [Preguntas frecuentes](#)


¿Que es Biodiversidad? | [Rutas por Aragón](#) | [Directorio de profesionales](#) | [Proyectos de investigación](#) | [Publicaciones](#) | [Glosario](#) | [Enlaces](#)

Inicio > Biodiversidad en Aragón > Enlaces


Buscar

### Enlaces de interés


**Asociación Aragonesa de Raza Pirenaica de ganado vacuno (ASAPI)**  
ASAPI es la responsable en Aragón del control del Libro Genealógico y de llevar adelante el Programa de Mejora Genética de la Raza Pirenaica.




**Gobierno de Aragón**  
Enlace al Portal del Gobierno de Aragón




**Repositorio citaREA: repositorio Institucional del Centro de Investigación y Tecnología Agroalimentaria de Aragón**  
CITAREA es un repositorio documental en libre acceso que tiene como objetivo fundamental la difusión de las publicaciones realizadas por parte de los investigadores del Centro de Investigación y Tecnología Agroalimentaria de Aragón (CITA)



**Grupo PROVESOS: Grupo de Investigación en Producción Vegetal Sostenible**  
Este grupo trata de obtener conocimientos para el desarrollo de nuevas tecnologías en tres líneas de trabajo para superar algunas limitaciones en el sector agroalimentario: mejora genética, protección vegetal y diversificación de cultivos.



**Instituto Pirenaico de Ecología**  
Las actividades del Instituto en esta época eran principalmente la organización de congresos de estudios pirenaicos, la edición de diversas publicaciones ("Pirineos", "Monografías del Instituto de Estudios Pirenaicos", etc), la preparación de cursos...




**RUTAS POR ARAGÓN**  
Los mejores paseos por la comunidad

ver rutas


**¿QUE PUEDO VER EN...?**  
Accede a toda la información sobre biodiversidad navegando por el mapa de Aragón.


ir al mapa



**CALENDARIO DE BIODIVERSIDAD**  
Conoce las fechas de floración, migraciones... de las diferentes especies de Aragón

ver eventos





1 2 >



[Identificate](#) | [Únete a la comunidad](#) | [Preguntas frecuentes](#)

[Inicio](#) | [Biodiversidad en Aragón](#) | **[Especies](#)** | [Actualidad](#) | [Multimedia](#) | [El proyecto](#) | [Comunidad](#)

Inicio > Especies

### Especies en Aragón



Manzano var. Fuji / *Malus domestica* var. Fuji



Cloris / *Chloris gayana*



Bailarines / *Eragrostis ciliaris*



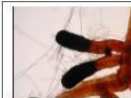
Judías verdes / *Phaseolus vulgaris*



Oveja raza Churra tensina / *Ovis aries*



Vaca raza Pirenaica / *Bos taurus*



*Cenococcum aeophilum*



*Tuber melanosporum*



Ciruelo var. President / *Prunus domestica* var. President



Cerezo var. Ambrunesa / *Prunus avium* var. Ambrunesa



Almendro var. Guara / *Prunus dulcis* var. Guara



Albicoquero var. Bulida / *Prunus armeniaca* var. Bulida

Busca especies por nombre común o científico

**Categorías** | **Localización**

Mostrar sólo nombres comunes

- + Animales / Animalia
- + Bacterias / Bacteria
- + Hongos / Fungi
- + Plantas / Plantae

#### RUTAS POR ARAGÓN

Los mejores paseos por la comunidad

[ver rutas](#)

#### CALENDARIO DE BIODIVERSIDAD

Conoce las fechas de floración, migraciones... de las diferentes especies de Aragón

[ver eventos](#)



#### ¿QUÉ ES ESTO?

Si has fotografiado una especie y quieres saber qué es, envíanos la foto y te ayudaremos a descubrirla

[ir al foro](#)



1 2 3 4 5 6 7 8 9 10 >



## Vaca raza Pirenaica / *Bos taurus*

[Ver todas las fotos](#)



Vaca, raza pirenaica [Autores: Isabel Casasús y Albina Sanz (CITA Aragón)]

**Nombre común:** Vaca raza Pirenaica

**Reino:** Animales / Animalia

**Filo:** Cordados / Chordata

**Clase:** Mamíferos / Mammalia

**Orden:** Artiodáctilos / Artiodactyla

**Familia:** Bóvidos / Bovidae

**Género:** *Bos* / *Bos*

**Especie:** *Bos taurus* / *Bos taurus*


- **Aspecto General:** Animal vivaz, armónico, de buen desarrollo y de conformación carnífera. Su desarrollo es relativamente precoz. Con crecimiento prolongado, alcanzando su plenitud a edades más bien tardías, en las que destaca una buena y notable longitud corporal. Vientre proporcionado, sin ser excesivamente recogido.
- **Piel, Pelo y Mucosas:** Capa de color uniforme, trigüeña, variando desde el más claro hasta el encendido, con decoloración centrifuga a nivel de bragadas, periné, axilas, extremidades. Morro y región orbitaria, sin existencia de pelos de otro color. Piel de color blanco o amarillento y mucosas visibles de color carne, sonrosada. Lengua y mucosas internas de color claro.
- **Cabeza y Cuello:** Cabeza de proporciones medias, de nasales anchos, frente amplia y maxilares fuertes, orejas de tamaño medio. Cubiertas interiormente de pelo fino y abundante cerumen. Ojos expresivos, ligeramente salientes y rodeados de una aureola clara (ojo de perdiz). Cuernos en lira, especialmente en las hembras y ligeramente en espiral, de sección circular en su nacimiento. De color blanco nacarado, con las puntas amarillentas, considerándose defecto los cuerpos en rueda calada y horizontal. Puede existir un pequeño tupé rizado. Cuello de longitud media, fino y musculado con línea superior recta en la hembra; con morrillo pronunciado en el macho, ligera papada en ambos. Correctas inserciones con cabeza y espaldas.
- **Pecho, Espalda y Tórax:** Pecho profundo y musculado en los machos. Espalda bien

### Categorías

Mostrar nombres científicos

- + Animales
- + Bacterias
- + Hongos
- + Plantas

### Tags:

[bos](#), [bos taurus](#), [bovino](#), [pirenaica](#), [raza](#), [raza autóctona](#), [vaca](#), [vacuno](#)  [Añadir tags](#)

### RUTAS POR ARAGÓN

Los mejores paseos por la comunidad

[ver rutas](#)

### CALENDARIO DE BIODIVERSIDAD

Conoce las fechas de floración, migraciones... de las diferentes especies de Aragón

[ver eventos](#)



### ¿QUÉ ES ESTO?

Si has fotografiado una especie y quieres saber qué es, envíanos la foto y te ayudaremos a descubrirlo

[ir al foro](#)



- **Extremidades y Aplomos:** Extremidades de longitud media, con articulaciones amplias y fuertes. Aplomos correctos. pezuñas bien desarrolladas, duras y resistentes al desgaste, medianamente abiertas y de color claro-amarillento.

#### Fuente de la información

**Autor/es:** Abina Sanz, Isabel Casasús



[+ Ampliar información](#)

#### Información ampliada

##### Distribución:

Es la raza autóctona mayoritaria en Aragón. En el año 2002 contaba con: *[Datos extraídos de encuestas realizadas a socios de ASAPI (Asociación Aragonesa de Criadores de Ganado Vacuno Pirenaico) en el año 2002]*

- 1190 animales adultos y 385 novillas de reposición
- Repartidos en 44 explotaciones, de las cuales
  - 31 se localizan en Huesca (70,45%),
  - 3 en Zaragoza (6,82%)
  - 10 en Teruel (22,73%).
- El tamaño medio de rebaño es de 9 novillas, 1 toro y 26 vacas por explotación.

##### Habitat:

Debido a la elevada rusticidad, la raza vacuna Pirenaica es capaz de adaptarse adecuadamente no sólo a la extensa geografía aragonesa, de los Pirineos al Maestrazgo turoense (pasando por los Monegros y la Sierra de Guara), sino también a un gran número de sistemas y tamaños de explotación, como describieron I. Casasús y A. Bernués (2002, "Sistema de producción en las explotaciones aragonesas de ganado vacuno de raza Pirenaica", Informe realizado sobre encuestas productivas a socios de ASAPI).

##### Categoría de protección en Aragón:

Indicación Geográfica Protegida: "**Tenera de las Montañas de Aragón**"

- Vaca raza Parda de Montaña / Bos taurus
- Oveja raza Churra tensina / Ovis aries



RELACIONADOS

http://diversidadagroambiental.aragon.es/index.php/mod.conts/mem.homeeventos/rmelnu.5/chk.90ec9852114d48821ca45fced7ff893

Actualidad - Biodiversidad agroambi...

Inicio Biodiversidad en Aragón Especies **Actualidad** Multimedia El proyecto Comunidad

Noticias | Agenda | Calendario de la biodiversidad

Inicio > Actualidad

Busca en noticias y eventos

### Calendario de Biodiversidad

Febbrero 2011

Lunes	Martes	miércoles	Jueves	Viernes	Sábado	Domingo
31 14 evento/s Bio	1 15 evento/s Bio	2 1 evento/s	3 14 evento/s Bio	4 14 evento/s Bio	5 4 evento/s	6 3 evento/s
7 14 evento/s Bio	8 14 evento/s Bio	9 14 evento/s Bio	10 14 evento/s Bio	11 14 evento/s Bio	12 14 evento/s Bio	13 14 evento/s Bio
14 14 evento/s Bio	15 14 evento/s Bio	16 14 evento/s Bio	17 14 evento/s Bio	18 14 evento/s Bio	19 14 evento/s Bio	20 14 evento/s Bio
21 14 evento/s Bio	22 14 evento/s Bio	23 14 evento/s Bio	24 14 evento/s Bio	25 14 evento/s Bio	26 14 evento/s Bio	27 14 evento/s Bio
28 14 evento/s Bio	1	2	3	4	5	6

**Eventos del día 07-02-2011**

Ver todos los eventos del día

- Floración *Diplotaxis erucoides*
- Floración *Ulex europaeus*
- Floración *Coronopus squamatus*

**Leyenda**

- evento/s Eventos de la Agenda: charlas, conferencias, cursos, etc.
- evento/s Bio Eventos del Calendario de Biodiversidad: floraciones, migraciones, etc

**Noticias**

Ver todas las noticias

**Multitudinaria asistencia a la Feria en un día espléndido**

**España protege a más especies amenazadas**

**Agenda**

Ver todos los eventos

**II Taller GBIF sobre migración de datos de biodiversidad**

**VI Curso de Formación en Horticultura Ecológica y Conservación del Medio Ambiente**

**Calendario de Biodiversidad**

Ver todos los eventos de Biodiversidad

- Floración *Diplotaxis erucoides*
- Floración *Ulex europaeus*
- Floración *Coronopus squamatus*
- Floración *Draba verna*
- Floración *Capsella bursa-pastoris*

### Calendario de Biodiversidad

Febbrero 2011

Lunes	Martes	miercoles	Jueves	Viernes	Sábado	Domingo
31 14 evento/s Bio	1 1 evento/s 14 evento/s Bio	2 1 evento/s 15 evento/s Bio	3 1 evento/s 14 evento/s Bio	4 2 evento/s 14 evento/s Bio	5 4 evento/s 14 evento/s Bio	6 3 evento/s 14 evento/s Bio
7 14 evento/s Bio	8 1 evento/s 14 evento/s Bio	9 1 evento/s 14 evento/s Bio	10 14 evento/s Bio	11 14 evento/s Bio	12 14 evento/s Bio	13 14 evento/s Bio
14 14 evento/s Bio	15 14 evento/s Bio	16 14 evento/s Bio	17 1 evento/s 14 evento/s Bio	18 14 evento/s Bio	19 1 evento/s 14 evento/s Bio	20 14 evento/s Bio
21 14 evento/s Bio	22 14 evento/s Bio	23 14 evento/s Bio	24 14 evento/s Bio	25 14 evento/s Bio	26 14 evento/s Bio	27 14 evento/s Bio
28 14 evento/s Bio	1	2	3	4	5	6

#### Eventos del día 07-02-2011

- Ver todos los eventos del día
- Floración *Diplotaxis eruroides***
- Floración *Ulex europaeus***
- Floración *Coronopus squamatus***

**Leyenda**  
evento/s Eventos de la Agenda: charlas, conferencias, cursos, etc.  
evento/s Bio Eventos del Calendario de Biodiversidad: floraciones, migraciones, etc

#### Noticias

Ver todas las noticias

**Multitudinaria asistencia a la Ferieta en un día espléndido**



**España protege a más especies amenazadas**



#### Agenda

Ver todos los eventos

**II Taller GBIF sobre migración de datos de biodiversidad**

**VI Curso de Formación en Horticultura Ecológica y Conservación del Medio Ambiente**



#### Calendario de Biodiversidad

Ver todos los eventos de Biodiversidad

- Floración *Diplotaxis eruroides***
- Floración *Ulex europaeus***
- Floración *Coronopus squamatus***
- Floración *Draba verna***
- Floración *Capsella bursa-pastoris***

Inicio
Biodiversidad en Aragón
Especies
Actualidad
Multimedia
El proyecto
Comunidad

Noticias
Agenda
Calendario de la biodiversidad

Inicio
Actualidad
Agenda
Mercado Local Agroecológico

### Mercado Local Agroecológico

**Cuándo** Desde el sábado, 18 de junio del 2011 hasta el sábado, 18 de junio del 2011

**Lugar** Zaragoza. Plaza Sinués Urbiola

**Organizador** Comité Aragonés de Agricultura Ecológica, UAGA y CERAI (Centro De Estudios Rurales Y De Agricultura Internacional)

Mercado donde se podrán adquirir productos ecológicos y de proximidad, directamente de la mano de quienes los producen. Del agricultor a tu boca.

**Programa**

Se repite el 1º y 3º sábado de cada mes

Horario: **de 09:00 a 14:00 h**

Web de referencia: <http://mercadoagroecologicozaragoza.blogspot.com/>

**No olvides traer tu carrito o cesta de la compra, para evitar el uso innecesario de bolsas de plástico.**

**Categorías**

- + Eventos
- + **Eventos de Biodiversidad**
- + Noticias

**Tags:**

agricultura ecológica, agroecológico, aragón, mercado, zaragoza Añadir tags

**RUTAS POR ARAGÓN**

Los mejores paseos por la comunidad

[ver rutas](#)

**¿QUE PUEDO VER EN...?**

Accede a toda la información sobre biodiversidad navegando por el mapa de Aragón.

[ir al mapa](#)

**RSS**

Conoce la actualidad y los últimos eventos sobre la Biodiversidad en Aragón

[Añadir rss](#)

## Mercado Local Agroecológico

<b>Cuándo</b>	Desde el sábado, 18 de junio del 2011 hasta el sábado, 18 de junio del 2011
<b>Lugar</b>	Zaragoza. Plaza Sinués Urbiola
<b>Organizador</b>	Comité Aragonés de Agricultura Ecológica, UAGA y CERAI (Centro De Estudios Rurales Y De Agricultura Internacional)



Mercado donde se podrán adquirir productos ecológicos y de proximidad, directamente de la mano de quienes los producen. Del agricultor a tu boca.

### Programa

Se repite el 1º y 3º sábado de cada mes

Horario: **de 09:00 a 14:00 h**

Web de referencia: <http://mercadoagroecologicozaragoza.blogspot.com/>

**No olvides traer tu carrito o cesta de la compra, para evitar el uso innecesario de bolsas de plástico.**



### Categorías

- + **Eventos**
- **Eventos de Biodiversidad**
- + **Noticias**

### Tags:

agricultura ecológica, agroecológico, aragón, mercado, zaragoza  [Añadir tags](#)

### RUTAS POR ARAGÓN

Los mejores paseos por la comunidad

[ver rutas](#)

### ¿QUE PUEDO VER EN...?

Accede a toda la información sobre biodiversidad navegando por el mapa de Aragón.

[ir al mapa](#)




### RSS

Conoce la actualidad y los últimos eventos sobre la Biodiversidad en Aragón

[Añadir rss](#)



[Identificarse](#) | [Únete a la comunidad](#) | [Preguntas frecuentes](#)




**biodiversidad**  
*biodiversidad agroambiental en aragón*

Inicio
Biodiversidad en Aragón
Especies
Actualidad
Multimedia
El proyecto
Comunidad


Imágenes
Podcasts
Webcams
Cartografía WMS

Inicio > Multimedia


### Multimedia




[Alopecurus myosuroides \(Cola de Zorra\)...](#)




[Premios Félix de Azara 2011](#)




[Portada de la Guía de productores...](#)




[Cartel de las XIV Jornadas sobre producción...](#)




[La cara amable de las malas hierbas](#)




[Cartel del Encuentro por la Biodiversidad...](#)




[Logotipo Asociación ASAPI](#)




[¿Donde encuentro el acceso directo a Foros...](#)




[¿Donde encuentro el acceso a Foros en...](#)



[Árboles Guía de Campo de Aragón...](#)



[Bosque](#)



[Logo del Año Internacional de los Bosques...](#)

Categorías
Localización

- Imágenes
- Vídeos
- Podcasts

**BARRANCO DE BACAMORTA, BARBASTRO**

Este enlace le conducirá a la página de Meteobarbastro que muestra una WebCam situada en Barbastro, barranco Bacamorta. Refresco 7 segundos.

[Enlace web](#)

**RUTAS POR ARAGÓN**


Los mejores paseos por la comunidad

[ver rutas](#)



**¿QUE PUEDO VER EN...?**

Accede a toda la información sobre biodiversidad navegando por el mapa de Aragón.

[ir al mapa](#)



1 2 3 4 5 6 7 8 9 10 > >

## Multimedia

**Categorías** Localización

- **Imágenes**
- **Videos**
- **Podcasts**

**BARRANCO DE BACAMORTA, BARBASTRO**

Este enlace le conducirá a la página de Meteobarbastro que muestra una WebCam situada en Barbastro, barranco Bacamorta. Refresco 7 segundos.

[Enlace web](#)

**RUTAS POR ARAGÓN**

Los mejores paseos por la comunidad

[ver rutas](#)

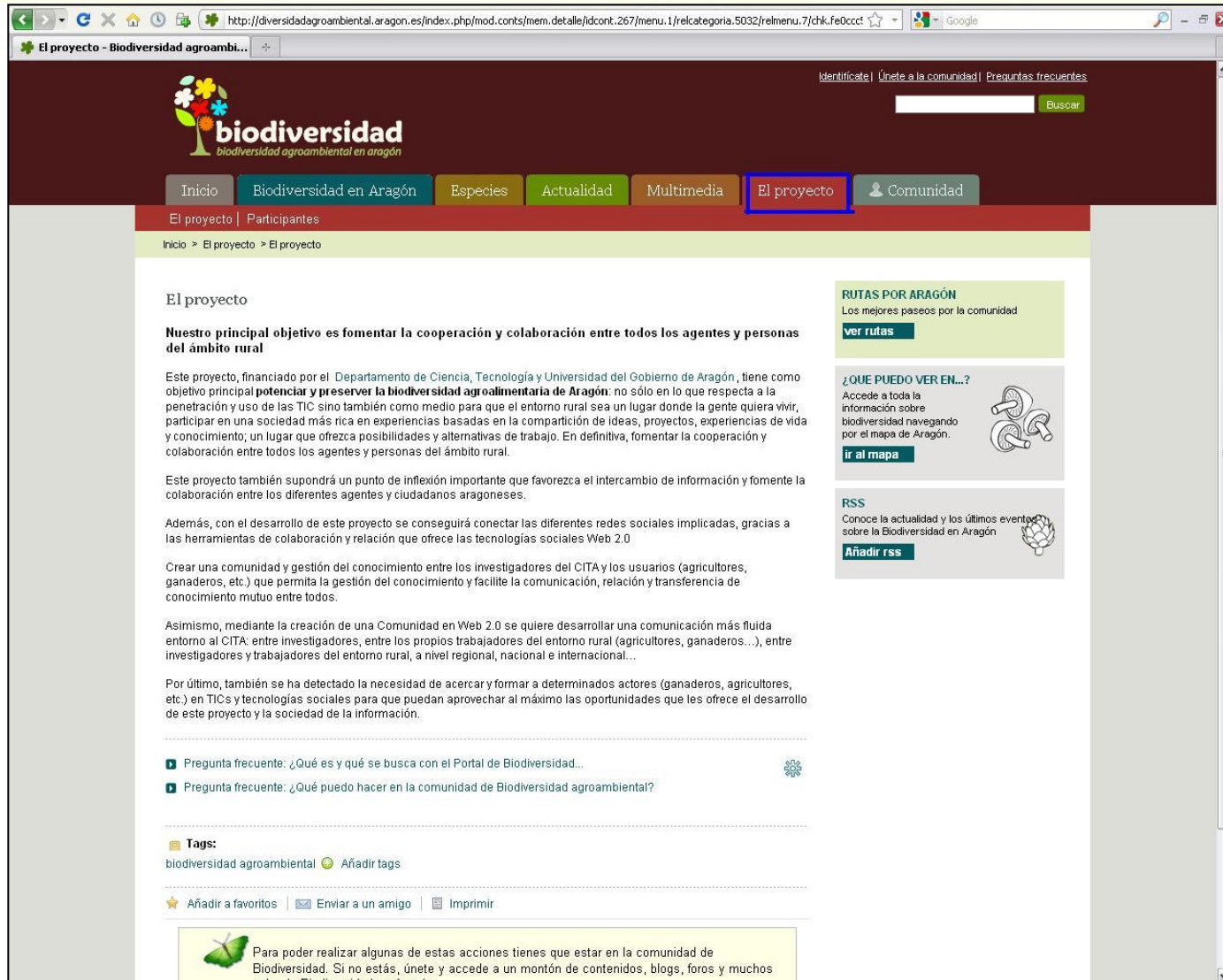
**¿QUE PUEDO VER EN...?**

Accede a toda la información sobre biodiversidad navegando por el mapa de Aragón.

[ir al mapa](#)







Identifícate | Únete a la comunidad | Preguntas frecuentes

**biodiversidad**  
biodiversidad agroambiental en aragón

Inicio Biodiversidad en Aragón Especies Actualidad Multimedia **El proyecto** Comunidad

El proyecto | Participantes

Inicio > El proyecto > El proyecto

### El proyecto

**Nuestro principal objetivo es fomentar la cooperación y colaboración entre todos los agentes y personas del ámbito rural**

Este proyecto, financiado por el Departamento de Ciencia, Tecnología y Universidad del Gobierno de Aragón, tiene como objetivo principal **potenciar y preservar la biodiversidad agroalimentaria de Aragón**: no sólo en lo que respecta a la penetración y uso de las TIC sino también como medio para que el entorno rural sea un lugar donde la gente quiera vivir, participar en una sociedad más rica en experiencias basadas en la compartición de ideas, proyectos, experiencias de vida y conocimiento; un lugar que ofrezca posibilidades y alternativas de trabajo. En definitiva, fomentar la cooperación y colaboración entre todos los agentes y personas del ámbito rural.

Este proyecto también supondrá un punto de inflexión importante que favorezca el intercambio de información y fomente la colaboración entre los diferentes agentes y ciudadanos aragoneses.

Además, con el desarrollo de este proyecto se conseguirá conectar las diferentes redes sociales implicadas, gracias a las herramientas de colaboración y relación que ofrece las tecnologías sociales Web 2.0

Crear una comunidad y gestión del conocimiento entre los investigadores del CITA y los usuarios (agricultores, ganaderos, etc.) que permita la gestión del conocimiento y facilite la comunicación, relación y transferencia de conocimiento mutuo entre todos.

Asimismo, mediante la creación de una Comunidad en Web 2.0 se quiere desarrollar una comunicación más fluida entorno al CITA: entre investigadores, entre los propios trabajadores del entorno rural (agricultores, ganaderos...), entre investigadores y trabajadores del entorno rural, a nivel regional, nacional e internacional...


Por último, también se ha detectado la necesidad de acercar y formar a determinados actores (ganaderos, agricultores, etc.) en TICs y tecnologías sociales para que puedan aprovechar al máximo las oportunidades que les ofrece el desarrollo de este proyecto y la sociedad de la información.

**Pregunta frecuente:** ¿Qué es y qué se busca con el Portal de Biodiversidad...


**Pregunta frecuente:** ¿Qué puedo hacer en la comunidad de Biodiversidad agroambiental?


**Tags:**  
biodiversidad agroambiental [Añadir tags](#)

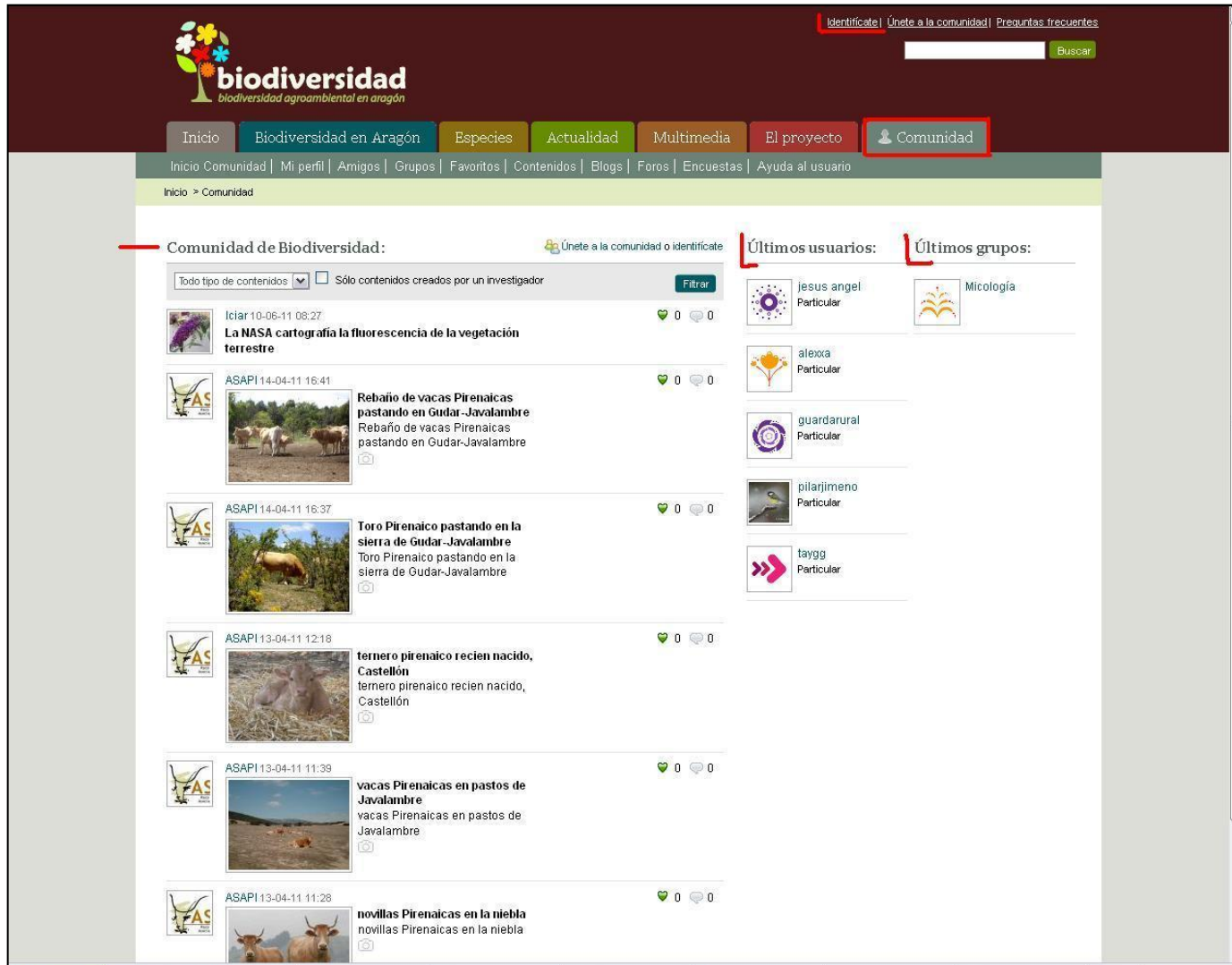
[Añadir a favoritos](#) [Enviar a un amigo](#) [Imprimir](#)

 Para poder realizar algunas de estas acciones tienes que estar en la comunidad de Biodiversidad. Si no estás, únete y accede a un montón de contenidos, blogs, foros y muchos sobre la Biodiversidad en Aragón.

**RUTAS POR ARAGÓN**  
Los mejores paseos por la comunidad  
[ver rutas](#)

**¿QUE PUEDO VER EN...?**  
Accede a toda la información sobre biodiversidad navegando por el mapa de Aragón.  
  
[ir al mapa](#)

**RSS**  
Conoce la actualidad y los últimos eventos sobre la Biodiversidad en Aragón  
  
[Añadir rss](#)



The screenshot shows the 'Comunidad' page of the Biodiversidad website. The header includes the site logo, navigation tabs (Inicio, Biodiversidad en Aragón, Especies, Actualidad, Multimedia, El proyecto, Comunidad), and a search bar. The main content area is titled 'Comunidad de Biodiversidad:' and features a list of posts, a 'Únete a la comunidad o identificate' button, and sections for 'Últimos usuarios:' and 'Últimos grupos:'. The posts are primarily about Pirenaic cattle in the Javalambre mountains.

**Comunidad de Biodiversidad:** [Únete a la comunidad o identificate](#)

Todo tipo de contenidos  Sólo contenidos creados por un investigador [Filtrar](#)

**Últimos usuarios:** **Últimos grupos:**

- jesus angel Particular
- Micología
- alexoxa Particular
- guardarural Particular
- pilarjimeno Particular
- taygg Particular

**Inicio** | **Biodiversidad en Aragón** | **Especies** | **Actualidad** | **Multimedia** | **El proyecto** | **Comunidad**

Inicio Comunidad | Mi perfil | Amigos | Grupos | Favoritos | Contenidos | Blogs | Foros | Encuestas | Ayuda al usuario

Inicio > Comunidad

**Comunidad de Biodiversidad:**



- Inicio** 10-06-11 08:27  
**La NASA cartografía la fluorescencia de la vegetación terrestre**
- ASAPI** 14-04-11 16:41  
**Rebaño de vacas Pirenaicas pastando en Gudar-Javalambre**  
Rebaño de vacas Pirenaicas pastando en Gudar-Javalambre
- ASAPI** 14-04-11 16:37  
**Toro Pirenaico pastando en la sierra de Gudar-Javalambre**  
Toro Pirenaico pastando en la sierra de Gudar-Javalambre
- ASAPI** 13-04-11 12:18  
**ternero pirenaico recién nacido, Castellón**  
ternero pirenaico recién nacido, Castellón
- ASAPI** 13-04-11 11:39  
**vacas Pirenaicas en pastos de Javalambre**  
vacas Pirenaicas en pastos de Javalambre
- ASAPI** 13-04-11 11:28  
**novillas Pirenaicas en la niebla**  
novillas Pirenaicas en la niebla




## Comunidad de Biodiversidad:




 [Únete a la comunidad o identifícate](#)




Todo tipo de contenidos  Sólo contenidos creados por un investigador

 Iciar 10-06-11 08:27 ♥ 0 💬 0  
**La NASA cartografía la fluorescencia de la vegetación terrestre**

 ASAPI 14-04-11 16:41 ♥ 0 💬 0  
 **Rebaño de vacas Pirenaicas pastando en Gudar-Javalambre**  
Rebaño de vacas Pirenaicas pastando en Gudar-Javalambre 


 ASAPI 14-04-11 16:37 ♥ 0 💬 0  
 **Toro Pirenaico pastando en la sierra de Gudar-Javalambre**  
Toro Pirenaico pastando en la sierra de Gudar-Javalambre 

 ASAPI 13-04-11 12:18 ♥ 0 💬 0  
 **ternero pirenaico recién nacido, Castellón**  
ternero pirenaico recién nacido, Castellón 

 ASAPI 13-04-11 11:39 ♥ 0 💬 0  
 **vacas Pirenaicas en pastos de Javalambre**  
vacas Pirenaicas en pastos de Javalambre 

 ASAPI 13-04-11 11:28 ♥ 0 💬 0  
 **novillas Pirenaicas en la niebla**  
novillas Pirenaicas en la niebla 

## Últimos usuarios:

 [jesus angel](#)  
Particular

 [alexa](#)  
Particular

 [guardarural](#)  
Particular

 [pilarjimen](#)  
Particular

 [taygg](#)  
Particular

## Últimos grupos:

 [Micología](#)

**biodiversidad**  
biodiversidad agroambiental en aragón

Inicio Biodiversidad en Aragón Es

**biodiversidad**  
Estudio de los seres vivos que habitan Aragón y de sus patrones naturales

© Biodiversidad en Aragón 2010

Identifícate | Únete a la comunidad | Preguntas frecuentes

Buscar Examinar...

Tipos permitidos: \*.off, \*.log, \*.iso, \*.ppa, \*.inc

**Tipo de usuario:**  Investigador  Empresario  Particular  
Indicar sólo si eres investigador o una empresa

**Datos del Investigador**

Indicamos los datos que consideres necesarios y que ayuden a la descripción de tu perfil en la comunidad de Biodiversidad. Te recordamos que estos datos no son obligatorios.

**Nombre del Instituto, Centro, Grupo de Investigación o Empresa en la que investigas y Universidad:**  
Introduce el nombre completo

**Ciudad:**  
Introduce el nombre de su ciudad

**País:**  
Introduce el País

**Dirección postal profesional:**  
Introduce tu dirección postal

**Web:**  
Introduce la url

**Titulación:**  
Introduce tu titulación

**Disciplina de especialización científica:**  
Introduce tu especialización

**Campo de interés:**  
Introduce tu campo de interés

**Curriculum Vitae:**  
Introduce tu currículum vitae.   
Tipos permitidos: \*.zip, \*.doc, \*.pdf, \*.exe, \*.html, \*.htm, \*.txt, \*.xls, \*.mdb, \*.swf, \*.ppt

**Publicaciones:**  
Introduce tus publicaciones más relevantes

**Experiencia en evaluación científica (artículos, proyectos, etc.):**  
Introduce tu experiencia

**Proyectos:**  
Introduce tus principales proyectos de investigación

Identifícate | Únete a la comunidad | Preguntas frecuentes

Buscar

Multimedia El proyecto Comunidad

**QUÉ PUEDES HACER EN LA COMUNIDAD**  
Gracias por iniciar el proceso de registro en la comunidad de Biodiversidad agroambiental de Aragón.

Cuando finalices el proceso podrás disponer de múltiples posibilidades para participar en la comunidad, podrás valorar, comentar o etiquetar contenidos, introducir los tuyos propios, participar en grupos o crear los que te parezcan interesantes.

s, números y

inar...

## Tipos De Usuarios: ¿Por qué es importante definir bien el usuario?

En el [proceso de registro](#), en el formulario que cualquier persona debe rellenar para ser miembro de la Comunidad de Biodiversidad Agroambiental, es necesario seleccionar el tipo de usuario que eres, a elegir entre PARTICULAR, INVESTIGADOR O EMPRESARIO.

En el proceso de registro, por defecto, está definido el usuario particular así que **se debe cambiar a investigador o empresario** si se es uno de esos casos.

No obstante, cuando se da de alta cualquier usuario, primero se crea un usuario de tipo particular hasta que, si se ha indicado que es un investigador o un empresario, los administradores del portal verifican que los datos introducidos son correctos y, en el caso de que lo sean, le darán los permisos especiales que le correspondan (de empresario o de investigador).

A continuación se explican la características y funcionalidades de cada tipo de Usuario:

### USUARIO ANÓNIMO O PÚBLICO EN GENERAL

El usuario anónimo o público en general hace referencia a cualquier persona que acceda al portal sin loguearse en él.

Navegará por la información del portal "Biodiversidad agroambiental". Podrá consultar la información por temática o geográficamente, hacer búsquedas, ver los eventos, noticias, etc. pero no podrá acceder a las funcionalidades y opciones de la parte pública destinadas a usuarios registrados como el acceso a la comunidad o valorar y comentar contenidos.

### USUARIO REGISTRADO

Una vez que el usuario anónimo se registra en el portal "Biodiversidad agroambiental" pasará a tener muchas más funcionalidades y se convierte en un usuario creador de contenidos. Así, el usuario registrado tiene acceso a la Comunidad de "Biodiversidad agroambiental" y puede:

- Actualizar y gestionar su perfil.
- Añadir e invitar a amigos.
- Cargar contenidos: noticias, eventos, textos, imágenes, vídeos, podcast, etc.
- Crear grupos o unirse a los ya existentes
- Valorar y comentar los contenidos del portal y de la comunidad.
- Marcar como favoritos los contenidos del portal y de la comunidad.
- Crear sus propios blogs, participar en aquellos que sean abiertos.
- Leer los contenidos de todos los blogs y comentarlos.
- Participar en encuestas y ver los resultados de las mismas.

### USUARIO EMPRESARIO

El usuario empresario es un tipo especial de usuario registrado. Además de tener acceso a la Comunidad de "Biodiversidad agroambiental" y permisos para realizar todas las acciones de un usuario registrado, los datos de este tipo de usuario se incorporarán en el [Directorio de profesionales](#) del portal.

### USUARIO INVESTIGADOR

El usuario investigador es un tipo especial de usuario registrado. Además de tener acceso a la Comunidad de "Biodiversidad agroambiental" y permisos para realizar todas las acciones de un usuario registrado, el investigador también podrá realizar las siguientes acciones:

- Crear [ATC \(Áreas de Trabajo Compartido\)](#) con su propio [dokuwiki](#) (sistema de documentación colaborativo).
- Unirse y participar en los ATC creados por otros usuarios investigadores, así como en el dokuwiki asociado a ellas.

- **Contenidos de comunidad**
- **Grupos, blogs, ATC, foros y otros**
- **Investigadores y empresas**
- **Privacidad (datos personales, contenidos, etc)**
- **Problemas técnicos con el portal**
- **Proceso de registro**
- **Sobre el portal (qué es, funcionalidades, etc)**

#### Tags:

ayuda a usuarios, funcionalidades de usuarios, pregunta frecuente, registro, tipos de usuario, usuario

#### RUTAS POR ARAGÓN

Los mejores paseos por la comunidad

[ver rutas](#)

#### ¿QUE PUEDO VER EN...?

Accede a toda la información sobre biodiversidad navegando por el mapa de Aragón.

[ir al mapa](#)



#### CALENDARIO DE BIODIVERSIDAD

Conoce las fechas de floración, migraciones... de las diferentes especies de Aragón

[ver eventos](#)



# Tipos de Usuarios

**biodiversidad**  
*biodiversidad agroambiental en aragón*

Hola, **Gratal** | [Salir](#) | [Cambio de Contraseña](#) | [Mis datos](#) | [Baja de usuario](#) | [Preguntas frecuentes](#)

[ayuda offline](#)  [Buscar](#)

Inicio
Biodiversidad en Aragón
Especies
Actualidad
Multimedia
El proyecto
Comunidad

Inicio
Comunidad
Mi perfil
Amigos
Grupos
Favoritos
Contenidos
Blogs
Foros
Encuestas
Ayuda al usuario

Inicio > Comunidad > Mi perfil

[Editar mi perfil y mi foto](#)

---

**Mis datos:**

Detalle de Actividad

**Mi actividad:**

♥ 1 ✂ 1 💬 0 ⭐ 0

**Actividad en mis contenidos:**

♥ 0 💬 0 ⭐ 0

**Tipo de perfil:**  
Particular

---

**Mis favoritos:**

[Ver todos mis favoritos](#)

★ 23-12-09 00:00  
[Vaca raza Pirenaica](#)

---

**Mis blogs:**

[Ver mis blogs](#) | [Crear Blog](#)

**María Salillas:**

Todo tipo de contenidos [Filtrar](#)

Gratal 13-06-11 13:51 [Modificar](#) | [No publicar](#) | [Eliminar](#) ♥ 0 💬 0

**Semental de Raza pirenaica**

Semental de Raza pirenaica

**Avisos:**

⚠ No tienes avisos pendientes

---

[+ Añadir nueva noticia](#)

[+ Añadir nuevo evento](#)

[+ Añadir nueva página](#)

[+ Subir una foto](#)

[+ Subir un vídeo](#)

[+ Subir un podcast](#)

[+ Subir un documento](#)

---

**Mis amigos:**

[Ver todos mis amigos](#)

**martacarracedo**

Particular

**diriarite**

Particular

---

**Mis grupos:**

[Ver todos mis grupos](#)

GOBIERNO DE ARAGON plan AVANZA2

© Biodiversidad en Aragón 2010 Aviso legal | Política de privacidad | Accesibilidad



Editar mi perfil y mi foto

### María Salillas:

Todo tipo de contenidos

Filtrar


Gratal 13-06-11 13:51

Modificar | No publicar | Eliminar  0  0



**Semental de Raza pirenaica**  
Semental de Raza pirenaica

### Avisos:

 No tienes avisos pendientes

-  [Añadir nueva noticia](#)
-  [Añadir nuevo evento](#)
-  [Añadir nueva página](#)
-  [Subir una foto](#)
-  [Subir un vídeo](#)
-  [Subir un podcast](#)
-  [Subir un documento](#)

### Mis datos:

Detalle de Actividad

### Mi actividad:

 1  1  0  0

### Actividad en mis contenidos:

 0  0  0

### Tipo de perfil:

Particular

### Mis favoritos:

Ver todos mis favoritos

 23-12-09 00:00  
[Vaca raza Pirenaica](#)

### Mis blogs:

Ver mis blogs | [Crear Blog](#)

### Mis amigos:

Ver todos mis amigos



**martacarracedo**  
Particular



**diriarte**  
Particular

### Mis grupos:

Ver todos mis grupos

# LA WEB Comunidad – Amigos y Grupos

CENTRO DE INVESTIGACIÓN Y TECNOLOGÍA AGROALIMENTARIA DE ARAGÓN

Hola, **Gratal** | [Salir](#) | [Cambio de Contraseña](#) | [Mis datos](#) | [Baja de usuario](#) | [Preguntas frecuentes](#)

[ayuda offline](#)

**biodiversidad**  
biodiversidad agroambiental en aragón

[Inicio](#) | [Biodiversidad en Aragón](#) | [Especies](#) | [Actualidad](#) | [Multimedia](#) | [El proyecto](#) | [Comunidad](#)

[Inicio Comunidad](#) | [Mi perfil](#) | [Amigos](#) | [Grupos](#) | [Favoritos](#) | [Contenidos](#) | [Blogs](#) | [Foros](#) | [Encuestas](#) | [Ayuda al usuario](#)

Inicio > Comunidad > Amigos

Últimos movimientos de mis amigos: [Encuentra amigos en Biodiversidad](#)

Todo tipo de contenidos

No hay contenidos disponibles.

**Avisos:**  
No tienes avisos pendientes

Busca en la comunidad

[Encuentra amigos en Biodiversidad](#)  
[Invita a amigos](#)

**Mis últimos amigos:**  
Ver todos mis amigos

**diriarTE**  
Particular

**GOBIERNO DE ARAGON** **plan AVANZA2**

[Aviso legal](#) | [Política de privacidad](#) | [Accesibilidad](#)

Hola, **Gratal** | [Salir](#) | [Cambio de Contraseña](#) | [Mis datos](#) | [Baja de usuario](#) | [Preguntas frecuentes](#)

[ayuda offline](#)

**biodiversidad**  
biodiversidad agroambiental en aragón

[Inicio](#) | [Biodiversidad en Aragón](#) | [Especies](#) | [Actualidad](#) | [Multimedia](#) | [El proyecto](#) | [Comunidad](#)

[Inicio Comunidad](#) | [Mi perfil](#) | [Amigos](#) | [Grupos](#) | [Favoritos](#) | [Contenidos](#) | [Blogs](#) | [Foros](#) | [Encuestas](#) | [Ayuda al usuario](#)

Inicio > Comunidad > Grupos

Últimos movimientos de mis grupos: [Encuentra grupos](#)

Todo tipo de contenidos

No hay contenidos disponibles.

**Avisos:**  
No tienes avisos pendientes

Busca en la comunidad

[Encuentra grupos en Biodiversidad](#)  
[Crea tu propio grupo](#)

**Últimos grupos:**  
Ver todos los grupos

**Micología**

**GOBIERNO DE ARAGON** **plan AVANZA2**

[Aviso legal](#) | [Política de privacidad](#) | [Accesibilidad](#)

© Biodiversidad en Aragón 2010





[Inicio](#)

[Biodiversidad en Aragón](#)

[Especies](#)

[Actualidad](#)

[Multimedia](#)

[El proyecto](#)

[Comunidad](#)

[Inicio Comunidad](#) | [Mi perfil](#) | [Amigos](#) | [Grupos](#) | [Favoritos](#) | [Contenidos](#) | [Blogs](#) | [Foros](#) | [Encuestas](#) | [Ayuda al usuario](#)

[Inicio](#) > [Comunidad](#) > [Favoritos](#)

### Mis Favoritos:

Todo tipo de contenidos

Filtrar

23-12-09 00:00



**Vaca raza Pirenaica**  
Bos taurus

0 0

[Borrar favorito](#)

Busca en la comunidad

Buscar

### ¿QUE PUEDO VER EN...?

Accede a toda la información sobre biodiversidad navegando por el mapa de Aragón.

[ir al mapa](#)

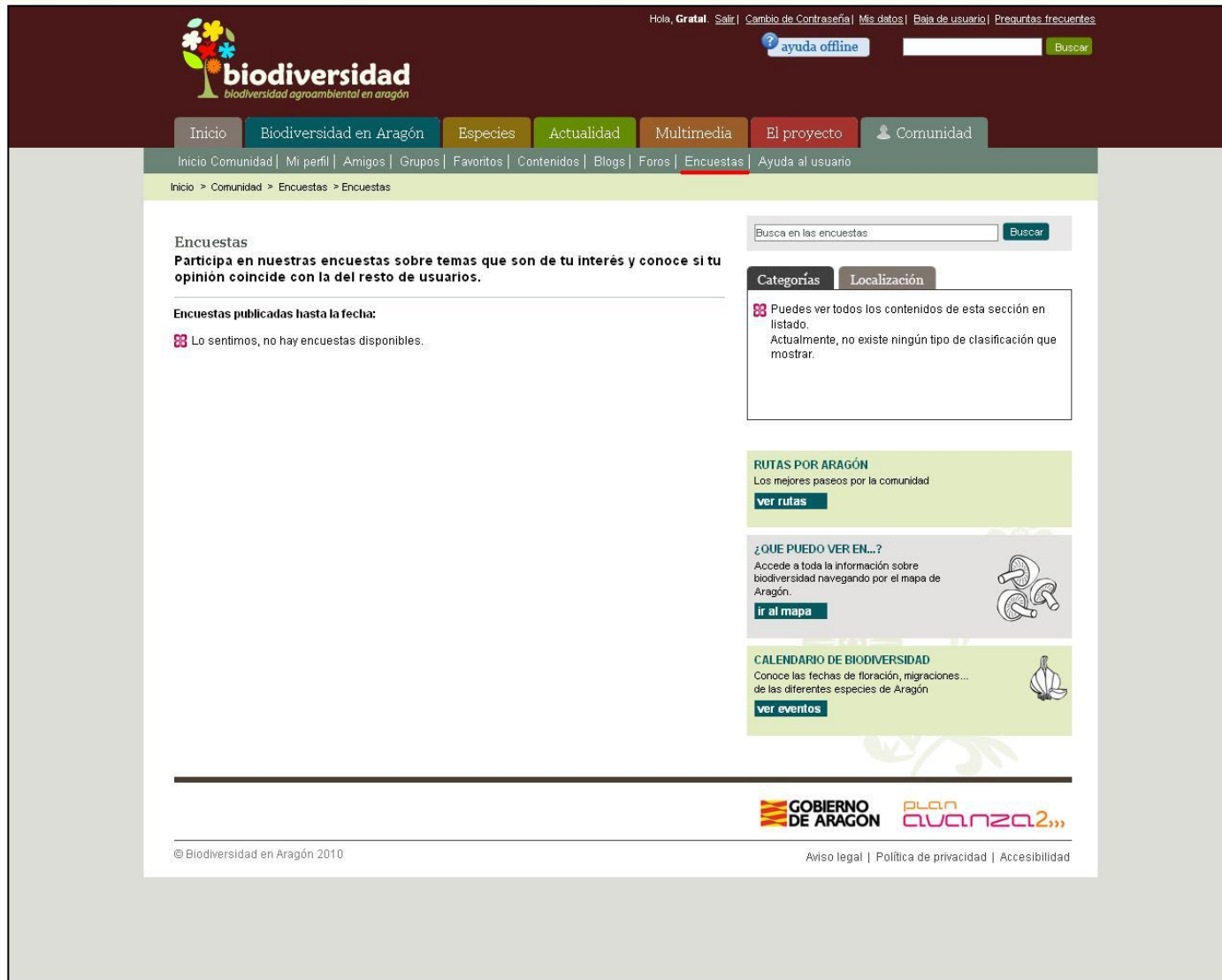


### CALENDARIO DE BIODIVERSIDAD

Conoce las fechas de floración, migraciones... de las diferentes especies de Aragón

[ver eventos](#)





Hola, **Gratal** | [Salir](#) | [Cambio de Contraseña](#) | [Mis datos](#) | [Baja de usuario](#) | [Preguntas frecuentes](#)

[ayuda offline](#)  [Buscar](#)

**biodiversidad**  
biodiversidad agroambiental en aragón

[Inicio](#) | [Biodiversidad en Aragón](#) | [Especies](#) | [Actualidad](#) | [Multimedia](#) | [El proyecto](#) | [Comunidad](#)

[Inicio Comunidad](#) | [Mi perfil](#) | [Amigos](#) | [Grupos](#) | [Favoritos](#) | [Contenidos](#) | [Blogs](#) | [Foros](#) | [Encuestas](#) | [Ayuda al usuario](#)

[Inicio](#) > [Comunidad](#) > [Encuestas](#) > [Encuestas](#)

### Encuestas

Participa en nuestras encuestas sobre temas que son de tu interés y conoce si tu opinión coincide con la del resto de usuarios.

**Encuestas publicadas hasta la fecha:**

Lo sentimos, no hay encuestas disponibles.

Busca en las encuestas:  [Buscar](#)

**Categorías** | **Localización**

⊞ Puedes ver todos los contenidos de esta sección en listado.  
Actualmente, no existe ningún tipo de clasificación que mostrar.

#### RUTAS POR ARAGÓN

Los mejores paseos por la comunidad

[ver rutas](#)

#### ¿QUE PUEDO VER EN...?



Accede a toda la información sobre biodiversidad navegando por el mapa de Aragón.

[ir al mapa](#)

#### CALENDARIO DE BIODIVERSIDAD

Conoce las fechas de floración, migraciones... de las diferentes especies de Aragón

[ver eventos](#)

 **GOBIERNO DE ARAGÓN**  **PLAN AVANZA 2.0**

© Biodiversidad en Aragón 2010 [Aviso legal](#) | [Política de privacidad](#) | [Accesibilidad](#)

Hola, **Gratal** | [Salir](#) | [Cambio de Contraseña](#) | [Mis datos](#) | [Baja de usuario](#) | [Preguntas frecuentes](#)

[ayuda offline](#)

**biodiversidad**  
*biodiversidad agroambiental en aragón*

[Inicio](#) | [Biodiversidad en Aragón](#) | [Especies](#) | [Actualidad](#) | [Multimedia](#) | [El proyecto](#) | [Comunidad](#)

[Inicio Comunidad](#) | [Mi perfil](#) | [Amigos](#) | [Grupos](#) | [Favoritos](#) | [Contenidos](#) | [Blogs](#) | [Foros](#) | [Encuestas](#) | [Ayuda al usuario](#)

[Inicio](#) > [Comunidad](#) > [Ayuda al usuario](#) > [Preguntas frecuentes](#)

#### Preguntas frecuentes sobre biodiversidad

- **Tipos De Usuarios: ¿Por qué es importante definir bien el usuario?**
- **¿Qué es y qué se busca con el Portal de Biodiversidad agroambiental?**
- **He subido un contenido (imagen, texto, podcast, etc) a la comunidad y no se ve... ¿por qué?**
- **¿Qué puedo hacer en la comunidad de Biodiversidad agroambiental?**
- **¿Cómo puedo acceder a los Foros?**
- **He olvidado mi contraseña de los Foros, ¿cómo puedo recuperarla?**
- **En algunas páginas del portal me sale un aviso acerca de un script. ¿Qué es y cómo lo puedo solucionar?**
- **¿Por qué no puedo ver correctamente los PDF?**
- **He olvidado mi contraseña, ¿cómo puedo recuperarla?**
- **¿Cómo subo una nueva foto?**

[1](#) [2](#) [3](#) [>](#) [>](#)

Busca dentro de Biodiversidad

#### Categorías

- [Contenidos de comunidad](#)
- [Grupos, blogs, ATC, foros y otros](#)
- [Investigadores y empresas](#)
- [Privacidad \(datos personales, contenidos, etc\)](#)
- [Problemas técnicos con el portal](#)
- [Proceso de registro](#)
- [Sobre el portal \(qué es, funcionalidades, etc\)](#)

#### RUTAS POR ARAGÓN

Los mejores paseos por la comunidad

[ver rutas](#)

#### ¿QUE PUEDO VER EN...?

Accede a toda la información sobre biodiversidad navegando por el mapa de Aragón.

[ir al mapa](#)

#### CALENDARIO DE BIODIVERSIDAD

Conoce las fechas de floración, migraciones... de las diferentes especies de Aragón

[ver eventos](#)

© Biodiversidad en Aragón 2010

[Aviso legal](#) | [Política de privacidad](#) | [Accesibilidad](#)

The screenshot displays the 'Biodiversidad' website interface. At the top, there is a navigation bar with links for 'Inicio', 'Biodiversidad en Aragón', 'Especies', 'Actualidad', 'Multimedia', 'El proyecto', and 'Comunidad'. A search bar and a 'ayuda offline' button are also present.

The main content area is titled 'Comunidad > Contenidos'. It features a section for 'Mis últimos contenidos añadidos:' with a filter dropdown set to 'Todo tipo de contenidos'. A list of content items is shown, including a post by 'Gratal' dated '13-06-11 13:51' titled 'Semental de Raza pirenaica' with a corresponding image.

On the right side, there is a search bar for the community and a list of actions: 'Añadir nueva noticia', 'Añadir nuevo evento', 'Añadir nueva página', 'Subir una foto', 'Subir un video', 'Subir un podcast', and 'Subir un documento'. Below this is a section '¿QUE PUEDO VER EN...?' with a link to 'Ir al mapa', and a 'CALENDARIO DE BIODIVERSIDAD' section with a link to 'ver eventos'.

An inset window shows a user profile for 'María Salillas'. It includes a profile picture, a bio, and various statistics like 'Mis datos', 'Mis actividades', and 'Mis favoritos'. The profile also shows a list of 'Mis amigos' and 'Mis grupos'.

At the bottom of the page, there is a footer with the 'GOBIERNO DE ARAGÓN' logo and the 'PLAN AVANZA 2014' logo, along with a copyright notice for 'Biodiversidad en Aragón 2010' and links for 'Aviso legal', 'Política de privacidad', and 'Accesibilidad'.

## Mis contenidos

### Creando una nueva Noticia:

- Contenido**
- Formato
- Imágenes
- Documentos
- Podcasts
- Videos
- Geoposicionamiento

#### Contenido

Campos generales que conforman el contenido:

Título:

Introduce el título del contenido

Subtítulo:

Introduce el subtítulo del contenido

Entradilla:

Introduce la entrada del contenido

Contenido:



Tags:


Introduce palabras relacionadas con el contenido separadas por comas. Ej: tag1, tag2

## Mis contenidos

### Creando una nueva Noticia:

[Contenido](#) | **[Formato](#)** | [Imágenes](#) | [Documentos](#) | [Podcasts](#) | [Videos](#) | [Geoposicionamiento](#)

#### Visibilidad

 Visibilidad del contenido:

- IMPORTANTE**
- Visibilidad:**
- Privado: el contenido sólo es visible para su creador
  - Amigos: el contenido sólo es visible para su creador y sus amigos
  - Público: el contenido es visible para todos los usuarios.

[Guardar](#) | [Publicar](#) | [Cerrar](#)

### Mis contenidos

#### Creando una nueva Noticia:

[Contenido](#) | [Formato](#) | **[Imágenes](#)** | [Documentos](#) | [Podcasts](#) | [Vídeos](#) | [Galerías](#)



#### Añadir imágenes

 Ten en cuenta la **visibilidad del contenido** que estás editando y de

Si quieres asociar una imagen de la galería [Pulsa aquí](#)



sementa\_ Foto  
pequeñal.JPG

 0  0


-  [Añadir nueva noticia](#)
-  [Añadir nuevo evento](#)
-  [Añadir nueva página](#)
-  [Subir una foto](#)
-  [Subir un vídeo](#)
-  [Subir un podcast](#)
-  [Subir un documento](#)

#### ¿QUE PUEDO VER EN...?


Accede a toda la información sobre biodiversidad navegando por el mapa de Aragón.



**IMPORTANTE:** Las imágenes, documentos, Podcast o vídeos que se quieran asociar a las noticias y eventos han tenido que ser subidos previamente en sus gestores correspondientes para que aparezcan en las galerías y tienen que estar publicados (si no no se verán)



#### Imágenes que se asociarán al contenido

 No hay ninguna imagen asociada al contenido

[Guardar](#) [Publicar](#) [Cerrar](#)

Creando una nueva Noticia:

- Contenido
- Formato
- Imágenes
- Documentos
- Podcasts
- Videos
- Geoposicionamiento**

Dirección postal y coordenadas relacionadas con el registro

Localización del contenido en el mapa



Más información de uso del mapa

¿Cómo eliminar un punto del mapa?

Pulsa una vez sobre el punto que desea eliminar. Aparecerá un cuadro de diálogo que permitirá eliminarlo.

¿Cómo eliminar un área del mapa?

Pulsa una vez sobre el área que desea eliminar. Aparecerá un cuadro de diálogo que permitirá editarla o borrarla.

Bibliografía

RUTAS POR ARAGÓN

Los mejores paseos por la comunidad

ver rutas

¿QUE PUEDO VER EN...?

Accede a toda la información sobre biodiversidad navegando por el mapa de Aragón.



ir al mapa

RSS

Conoce la actualidad y los últimos eventos sobre la Biodiversidad en Aragón



Añadir rss

1 Elige tu contenido

- Crear la noticia
- Pulsar sobre el punto que han marcado en el mapa
- Crear un punto de partida
- Se multipunto
- Indicar

1 Introducción

Dirección postal  
Localización del contenido en el mapa  
Provincia de  
Código postal

2 Pulsar varias veces

Buscar coordenadas

3 Revisa la dirección encontrada. Tienes posibilidad de comprobar la posición en el mapa

Latitud:

Longitud:

Dirección:

Crear marcador

2 Guardar el posicionamiento del contenido en el mapa

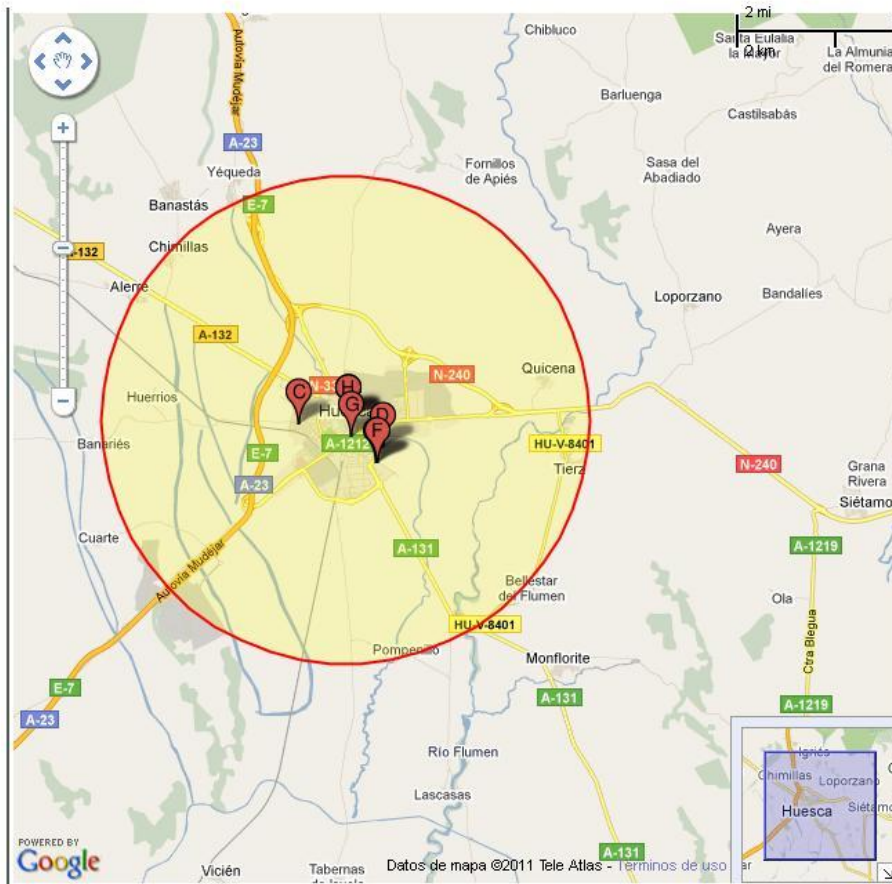
Guardar la localización





Qué puedes ver en

Navega por el mapa para descubrir especies, videos, podcasts, noticias y eventos y mucho más relacionados con la biodiversidad



### 1. ¿Qué tipos de contenidos te señalamos ?

- Imágenes
- Podcasts
- Vídeos
- Documentos
- Actualidad
- Especies en Aragón
- Webcams

### 2. ¿Cómo quieres realizar tu búsqueda?

#### a) En un trayecto

Pulsa con el ratón sobre el mapa para indicarnos el trayecto en el que quieres buscar.



Puedes mover los puntos que hayas indicado simplemente arrastrándolos o borrarlos pulsando sobre ellos.

#### b) Alrededor de un lugar concreto

Pulsa con el ratón sobre el mapa para indicarnos el lugar en el que quieres buscar o indicarnos una dirección o localidad. También puedes indicar un radio de búsqueda en km.

Dirección:

Radio:

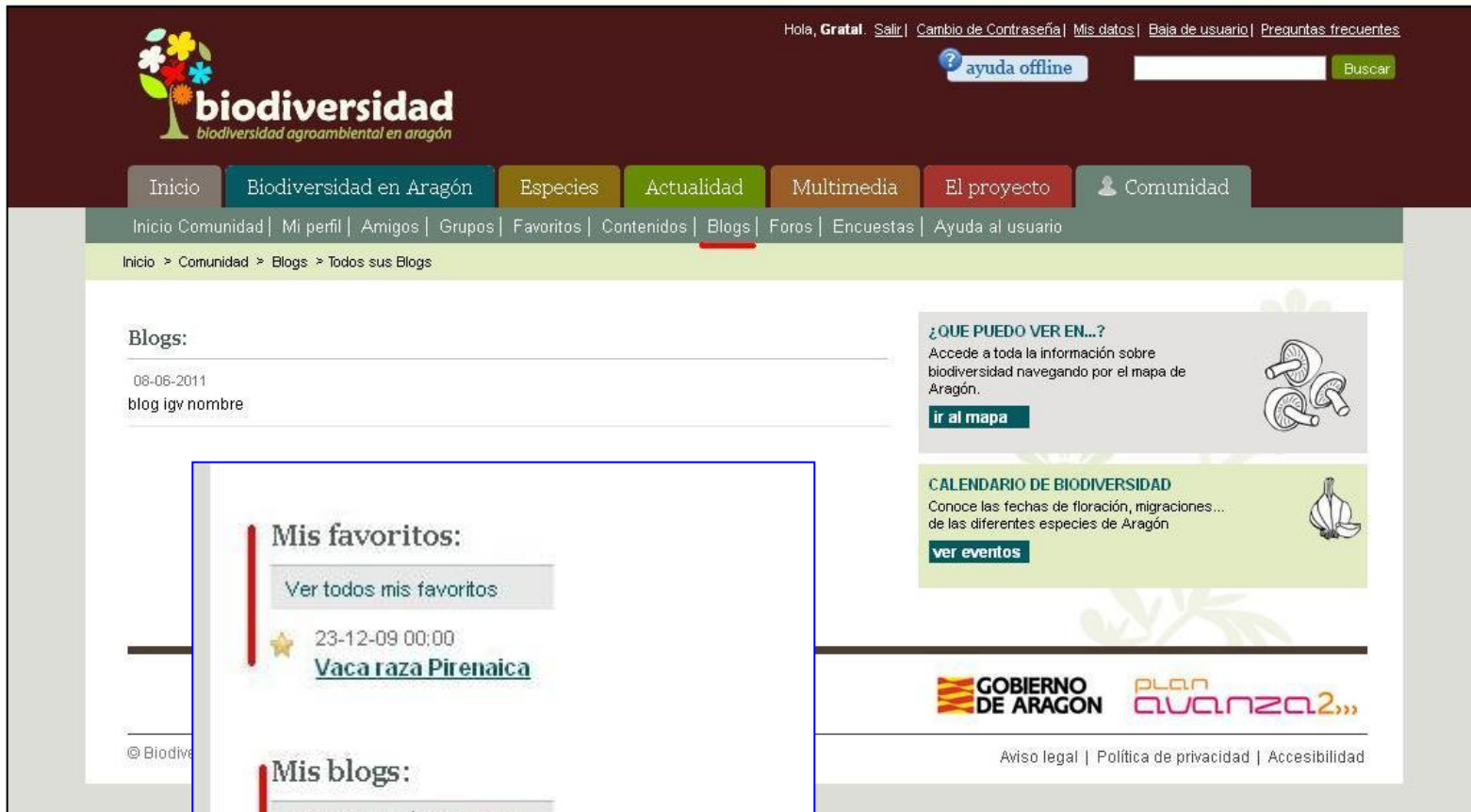
⚠ Si no indica radio, buscará en un radio de 5 km

3. Iniciar la búsqueda. Pulsa 'buscar'

### Resultados encontrados en el mapa

- A** La agricultura ecológica en invierno: Plantación de frutales y siembra de abonos verdes
- B** La agricultura ecológica en invierno: El compostaje y el compost
- C** Curso: Tratamiento post-cosecha de la Trufa
- D** Feria Agroalimentaria Huesca 2011
- E** La Feria Agroalimentaria de Huesca potencia a los productores de la comarca
- F** La Universidad de Zaragoza y el CITA exhibieron sus trabajos en la Feria Agroalimentaria de Huesca





The screenshot shows the 'Biodiversidad' website's community page. At the top, there is a navigation bar with links for 'Inicio', 'Biodiversidad en Aragón', 'Especies', 'Actualidad', 'Multimedia', 'El proyecto', and 'Comunidad'. Below this is a secondary navigation bar with links for 'Inicio Comunidad', 'Mi perfil', 'Amigos', 'Grupos', 'Favoritos', 'Contenidos', 'Blogs', 'Foros', 'Encuestas', and 'Ayuda al usuario'. The main content area is titled 'Blogs:' and shows a list of blog entries, with one entry from '08-06-2011' titled 'blog igv nombre'. On the right side, there are two featured sections: '¿QUE PUEDO VER EN...?' with a 'ir al mapa' button and an illustration of mushrooms, and 'CALENDARIO DE BIODIVERSIDAD' with a 'ver eventos' button and an illustration of a banana. At the bottom, there are logos for 'GOBIERNO DE ARAGON' and 'plan AVANZA 2.0', along with links for 'Aviso legal', 'Política de privacidad', and 'Accesibilidad'. A blue-bordered box highlights the 'Mis favoritos:' and 'Mis blogs:' sections on the left side of the page.

### Blogs:

08-06-2011  
blog igv nombre

### Mis favoritos:

Ver todos mis favoritos



23-12-09 00:00

Vaca raza Pirenaica

### Mis blogs:

Ver mis blogs | Crear Blog

### ¿QUE PUEDO VER EN...?

Accede a toda la información sobre biodiversidad navegando por el mapa de Aragón.

ir al mapa



### CALENDARIO DE BIODIVERSIDAD

Conoce las fechas de floración, migraciones... de las diferentes especies de Aragón

ver eventos



GOBIERNO DE ARAGON

plan AVANZA 2.0

Aviso legal | Política de privacidad | Accesibilidad



## Acerca de...

Esto es un ejemplo de una página de WordPress. Puedes crear tantas páginas o subpáginas como quieras y gestionar tu contenido desde WordPress.

### Páginas

» [Acerca de...](#)

### Archivo

» [Agosto 2009](#)

### Categorías

» [General \(1\)](#)

### Enlaces

» [WordPress.com](#)  
» [WordPress.org](#)

### Operaciones

» [Identificarse](#)  
» [Biodiversidad Agroambiental en Aragón](#)

Biodiversidad está soportado por [WordPress MU](#) dentro de los [blogs de Biodiversidad Agroambiental en Aragón](#).  
[Entries \(RSS\)](#) and [Comments \(RSS\)](#).



Foros de Biodiversidad

[FAQ](#) | [Buscar](#) |

Al registrarse en la comunidad se da de alta automáticamente en los foros, con el mismo usuario y contraseña

[Registrarse](#) | [Identificarse](#) |

Su última visita fue:

Fecha actual 13 Jun 2011 14:02

[Buscar temas sin respuesta](#) | [Ver temas activos](#)

[Índice general](#)

Todos los horarios son UTC +1 hora [ DST ]

### Identificarse

La Administración del Sitio requiere que esté registrado y se haya identificado para ver este foro.

Para autenticarse debe estar registrado. Registrarse tomará solo unos pocos segundos y le permitirá un amplio acceso al sistema. La Administración del Sitio puede además otorgar permisos adicionales a los usuarios registrados. Antes de identificarse asegúrese de estar familiarizado con nuestros términos de uso y políticas relacionadas. Por favor lea las reglas de los foros mientras navega por el Sitio.

[Condiciones de uso](#) | [Política de privacidad](#)

Nombre de Usuario:

[Registrarse](#)

Contraseña:

[Olvidé mi contraseña](#)

[Reenviar email de activación](#)

Identificarse automáticamente en cada visita

Ocultar mi estado de conexión en esta sesión

[Identificarse](#)

[Índice general](#)

Todos los horarios son UTC +1 hora [ DST ]

cron

Su última visita fue: 1

Fecha actual 1

[Buscar temas sin respuesta](#) | [Ver temas activos](#)

[Buscar mensajes nuevos](#) | [Buscar sus mensajes](#)

Todos los horarios son UTC + 1 hora [ DST ]

[Índice general](#)

[Marcar todos los Foros como leídos](#)

Foro	Temas	Mensajes	Último mensaje
<b>Foros Oficiales</b>			
 <b>¿Qué es esto?</b> ¿Qué es esto?	1	3	1 Invitado →
<b>Foros de Usuarios</b>			
 <b>AMIGOS María Salillas</b> Foro de amigos de María Salillas	0	0	No hay mensajes

[Borrar todas las cookies del Sitio](#)

Todos los horarios son UTC + 1 hora [ DST ]

[Índice general](#)

#### ¿Quién está conectado?

En total hay **1** Usuario identificado :: 1 registrado, 0 ocultos y 0 invitados (basados en usuarios activos en los últimos 5 minutos)

La mayor cantidad de usuarios identificados fue **5** el 1



Usuarios registrados: [Gratal](#)

Referencia :: [Administradores](#), [AMIGOS 7](#), [Moderadores globales](#)

#### Estadísticas



Mensajes totales **6** | Temas totales **5** | Usuarios totales **98** | Nuestro Miembro más reciente es [mig](#)



Nuevos mensajes



No hay nuevos mensajes



Foro cerrado

Su última visita fue: 07 Jun 2011 15:20

Fecha actual 14 Jun 2011 14:21

[Buscar temas sin respuesta](#) | [Ver temas activos](#)

[Buscar mensajes nuevos](#) | [Buscar sus mensajes](#)

[Índice general](#) » [Foros Oficiales](#) » [¿Qué es esto?](#)

Todos los horarios son UTC + 1 hora [ [DST](#) ]

## ¿Que es esto?

[» NuevoTema](#)   [» Responder](#)   **Página 1 de 1** [ 2 mensajes ]

[Suscribir Tema](#) | [Añadir tema a Favoritos](#) | [Imprimir vista](#) | [Email a un amigo](#)

[Tema previo](#) | [Siguiente tema](#)

Autor	Mensaje	
<b>Invitado</b>	<b>Asunto:</b> ¿Que es esto?	<b>Publicado:</b> 18 Nov 2009 14:34

Esta foto la hice este verano en Ordesa, se ¿Alguien podría decirme que especie es?  [img]



**Arriba**

[» editar](#)   [» citar](#)

<b>Invitado</b>	<b>Asunto:</b> Re: ¿Que es esto?	<b>Publicado:</b> 03 Nov 2010 16:21
-----------------	----------------------------------	-------------------------------------

Se te ha olvidado poner la foto



**Arriba**

[» editar](#)   [» citar](#)

Mostrar mensajes previos: [Todos los mensajes](#)   Ordenar por [Fecha publicación](#)   [Ascendente](#)   [Ir](#)

[» NuevoTema](#)   [» Responder](#)   **Página 1 de 1** [ 2 mensajes ]   [Panel de Control de Moderador](#)

[Índice general](#) » [Foros Oficiales](#) » [¿Qué es esto?](#)

Todos los horarios son UTC + 1 hora [ [DST](#) ]

### ¿Quién está conectado?

Usuarios navegando por este Foro: [admin](#) y 0 invitados

Herramientas Quick-mod: [Tema cerrado](#)   [Ir](#)

**Puede** abrir nuevos temas en este Foro  
**Puede** responder a temas en este Foro  
**Puede** editar sus mensajes en este Foro  
**Puede** borrar sus mensajes en este Foro  
**Puede** enviar adjuntos en este Foro

Buscar:  [Ir](#)

**Mi actividad:**  
 0 0 0 0

**Actividad en mis contenidos:**  
 0 0 0

**Tipo de perfil:**  
Investigador

**Mis favoritos:**  
[Ver todos mis favoritos](#)

**Mis blogs:**  
[Ver mis blogs](#) [Crear Blog](#)

[Subir un documento](#)

**Mis amigos:**  
[Ver todos mis amigos](#)

**Mis grupos:**  
[Ver todos mis grupos](#)

**Mis Áreas de Trabajo Compartido:**  
[Ver todas mis A.T.C.'s](#)

biodiversidad

[Inicio Comunidad](#) | [Mi perfil](#) | [Amigos](#) | [Grupos](#) | [Favoritos](#) | [Contenidos](#) | [Blogs](#) | [Foros](#) | [Encuestas](#) | [Ayuda al usuario](#)

[Inicio](#) > [Comunidad](#) > [Mi perfil](#) > [Todas mis A.T.C.'s](#)

### Áreas de Trabajo Compartido:

biodiversidad  
biodiversidad

Creado por: meri

[Ver usuarios miembros](#) | [Modificar](#) | [Eliminar](#)

[Invitar usuarios](#)

[Crear Área de Trabajo Compartido](#)

**¿QUE PUEDO VER EN...?**  
 Accede a toda la información sobre biodiversidad navegando por el mapa de Aragón.

[ir al mapa](#)

**CALENDARIO DE BIODIVERSIDAD**  
 Conoce las fechas de floración, migraciones... de las diferentes especies de Aragón

[ver eventos](#)

Editar esta página

Revisiones anteriores

Cambios recientes

Buscar

Traza: » biodiversidad

## atc5\_biodiversidad:biodiversidad

### Qué es biodiversidad

Todos los seres que pueblan el planeta Tierra, son parte de un gran sistema interdependiente, en el que materias inertes como el agua, las rocas, y el suelo, también forman parte de ese sistema favoreciendo la existencia de la vida. La gran diversidad de los componentes que lo conforman es lo que se reconoce como biodiversidad, siendo las relaciones que existen entre todos ellos lo que genera vida.

Hasta fechas recientes, la diversidad de la vida no fue un concepto que preocupara a la comunidad científica, esta era algo evidente, por eso en cualquier tratado de Zoología, Botánica, Biología o Ciencias de la Naturaleza anterior a 1980 no se encuentran nunca referencias a la Biodiversidad. Hoy, sin embargo, es un tema candente sobre el que hay ya centenares de libros, artículos de revistas especializadas y del que además se hace eco con frecuencia en la prensa.

La aparición del término Biodiversidad en relación con una realidad patente y relevante en todo lo que tiene que ver con el Medio Ambiente, se produce a partir de 1986, propiciada por el nacimiento del Foro Internacional sobre Biodiversidad, que tuvo como científico más reconocido a E. O. Wilson. Dicho foro tiene su germen en las evidencias que diversos biólogos estaban encontrando sobre la pérdida de especies (en ese momento y sobre todo de aves, mamíferos y plantas) y que había llevado a la publicación de listas de especies en peligro de desaparición en la Unión Internacional para la Conservación de la Naturaleza (U.I.N.C.) con el fin de concienciar a los países en adoptar medidas de protección.

Más tarde, la comunidad internacional difunde el concepto de manera más evidente cuando se convierte en el tema central de la famosa Conferencia de Río en 1992, momento a partir del cual el mundo científico comenzó a prodigarse en este tema, poniendo de relieve, primero la complejidad de su análisis dimensional por lo poco que se conoce, segundo por los variados campos a los que podía aplicarse la noción y tercero por la dificultad de adoptar medidas correctoras para invertir la tendencia de destrucción.

En la actualidad, el concepto de diversidad biológica o biodiversidad, entendida como la variedad y variabilidad de los organismos vivos, tanto silvestres como domésticos, y los ecosistemas de los que forman parte, es un concepto que se ha impuesto en el campo de la conservación por su carácter globalizador, dada la necesidad de tratar a la naturaleza como un todo y de mantener la totalidad de sus componentes si queremos seguir sosteniendo en ella el mundo que estamos construyendo. En torno a esta biodiversidad, se plantean dos necesidades en gran medida antagónicas, su conservación y su utilización, conceptos que se han imbricado en un tercero, uso sostenible, como única salida a este dilema.

Conectado como : meri meri (meri)

atc5\_biodiversidad/biodiversidad.bt · Última modificación: 2011/06/14 21:07 por meri

Editar esta página

Revisiones anteriores

Actualizar datos del usuario

Salir

Índice

Subir



Ver página

Revisiones anteriores


Cambios recientes

Buscar

Traza: » biodiversidad

## atc5\_biodiversidad:biodiversidad

Edita la página y pulsa Guardar. Mira [syntax](#) para sintaxis Wiki. Por favor edita la página solo si puedes **mejorarla**. Si quieres testear algunas cosas aprende a dar tus primeros pasos en el [playground](#).

**B** *I* U **TT** **S** **H1** **H2** **H3** **H4** **H5**       

**\*\*Qué es biodiversidad\*\***

Todos los seres que pueblan el planeta Tierra, son parte de un gran sistema interdependiente, en el que materias inertes como el agua, las rocas, y el suelo, también forman parte de ese sistema favoreciendo la existencia de la vida. La gran diversidad de los componentes que lo conforman es lo que se reconoce como biodiversidad, siendo las relaciones que existen entre todos ellos lo que genera vida.

Hasta fechas recientes, la diversidad de la vida no fue un concepto que preocupara a la comunidad científica, esta era algo evidente, por eso en cualquier tratado de Zoología, Botánica, Biología o Ciencias de la Naturaleza anterior a 1980 no se encuentran nunca referencias a la Biodiversidad. Hoy, sin embargo, es un tema candente sobre el que hay ya centenares de libros, artículos de revistas especializadas y del que además se hace eco con frecuencia en la prensa.

La aparición del término Biodiversidad en relación con una realidad patente y relevante en todo lo que tiene que ver con el Medio Ambiente, se produce a partir de 1986, propiciada por el nacimiento del Foro Internacional sobre Biodiversidad, que tuvo como científico más reconocido a E. O. Wilson. Dicho foro tiene su germen en las evidencias que diversos biólogos estaban encontrando sobre la pérdida de especies (en ese momento y sobre todo de aves, mamíferos y plantas) y que había llevado a la publicación de listas de especies.


Guardar

Previsualización

Cancelar

Edita el resumen

Cambios menores

Nota: Al editar esta página, estás de acuerdo en autorizar su contenido bajo la siguiente licencia: 

[CC Attribution-Noncommercial-Share Alike 3.0 Unported](#)

Conectado como : meri meri (meri)

atc5\_biodiversidad/biodiversidad.txt · Última modificación: 2011/06/14 21:07 por meri

Ver página

Revisiones anteriores

Actualizar datos del usuario

Salir

Indice

Subir

# MUCHAS GRACIAS POR SU ATENCIÓN

**María Salillas Fernández**  
**[mtsalillas@aragon.es](mailto:mtsalillas@aragon.es)**