



GEOVILLUERCAS

Asociación de Empresarios Turísticos
del Geoparque Villuercas Ibores Jara

GEOTURISMO Y EMPRESAS

INICIO ASOCIACIÓN

AÑO 2010: Existía la asociación **VIBOTUR** que no funcionaba desde hacía años.

Se nombró una nueva directiva ➡ La asociación cambió de nombre **GEOVILLUERCAS** para **apoyar el proyecto GEOPARQUE**

Comenzó la **implicación total** de GEOVILLUERCAS en el **proyecto**

Desde entonces, GEOVILLUERCAS y sus empresas han estado realizando un gran esfuerzo en:

- Adaptarse** a las nuevas circunstancias del Geoparque.
- Implicarse activamente** en la gestión del Geoparque.
- Promocionar** a todos los niveles este destino turístico.

IMPLICACIÓN CON EL GEOPARQUE

- ✓ **Firmante del Protocolo** de creación del Geoparque.
- ✓ **Miembro del Consejo Rector** del Geoparque.
- ✓ **Miembro del Comité Educativo y Científico.**
- ✓ **Miembro de la Comisión Territorial** del Geoparque.

IMPLICACIÓN CON DIFERENTES ORGANISMOS

- ✓ **Socia de APRODERVI**, formando parte de su directiva.

Aporta:

- Fondos europeos para la modernización y creación de empresas.
- Organización de cursos para empresarios.
- Financiación de asistencia a ferias y elaboración de material divulgativo, etc.

- ✓ **Colaboración con Diputación de Cáceres.**

- Colaboramos con Diputación como organismo responsable del Geoparque y a través del convenio de Gestión firmado con ellos.

- ✓ **Colaboración con la D.G de Turismo**

- Las empresas colaboran en el Plan de Marketing.
- En los Clubs de Productos
- En la elaboración de experiencias gastronómicas y culturales.

IMPLICACIÓN EN OTROS PROYECTOS DE TURISMO SOSTENIBLE .



- ✓ **Socia (vicepresidencia)** de la AEI TUREBE: Ente gestor del ECOTURISMO en España en colaboración con varios espacios naturales socios (PN, RB, G, etc.)

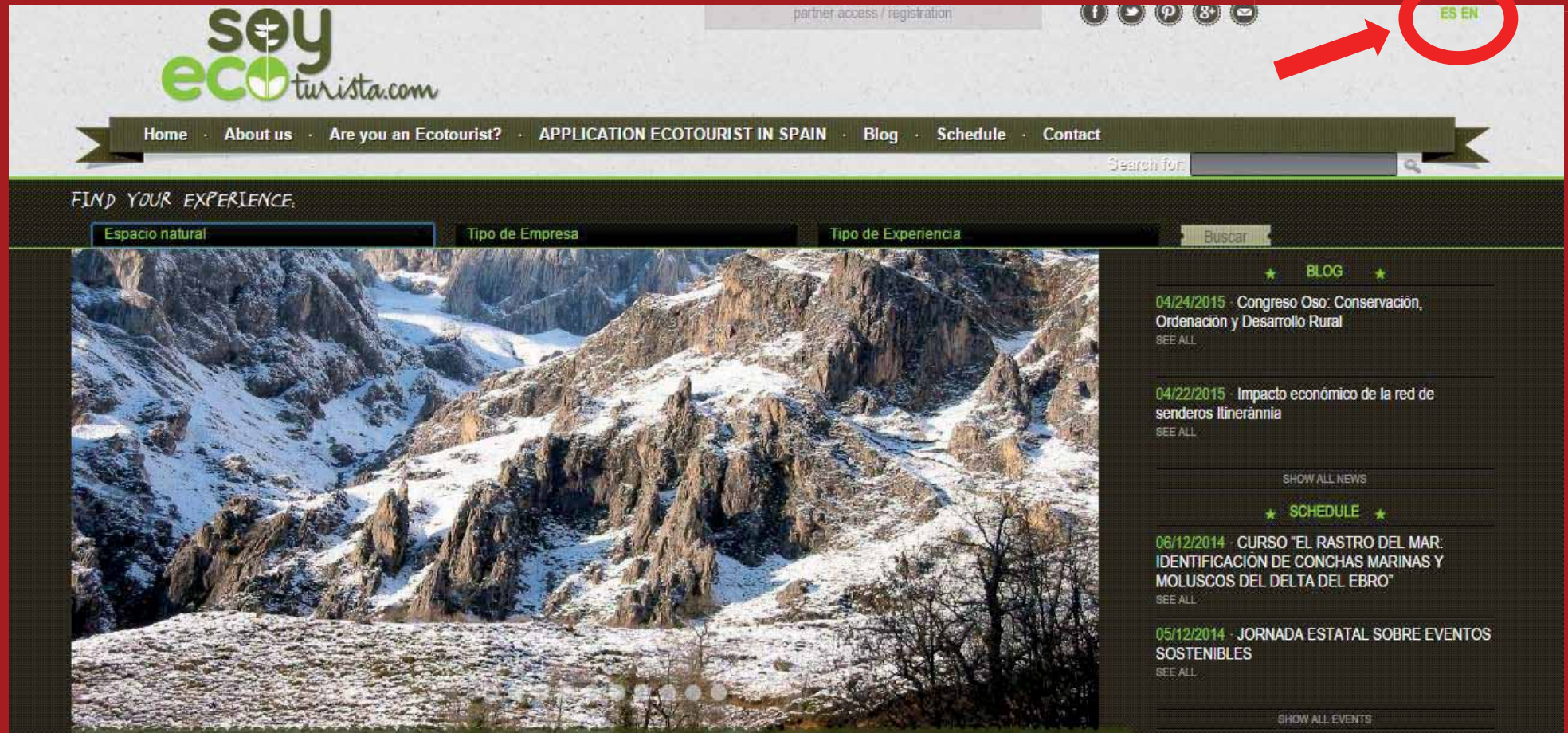
Líneas estratégicas:

- Investigación.
- Comunicación.
- Gestión turística y participación público-privada
- Promoción y comercialización turística.

Proyectos:

Web: Soyecoturista.com

Aplicación: Ecotouristinspain.com



The screenshot shows the website interface for soyecoturista.com. At the top left is the logo "soy ecoturista.com". To the right, there are social media icons for Facebook, Twitter, Pinterest, Google+, and Email, and a link for "partner access / registration". A red circle highlights the text "ES EN" in the top right corner, with a red arrow pointing to it. Below the logo is a navigation menu with links: Home, About us, Are you an Ecotourist?, APPLICATION ECOTOURIST IN SPAIN, Blog, Schedule, and Contact. A search bar is located to the right of the menu. The main content area is titled "FIND YOUR EXPERIENCE." and features a large image of a snowy mountain landscape. Below the image are filters for "Espacio natural", "Tipo de Empresa", and "Tipo de Experiencia", along with a "Buscar" button. On the right side, there are sections for "BLOG" and "SCHEDULE", each listing recent events with dates and titles, and a "SEE ALL" link. At the bottom of the page, the URL "www.soyecoturista.com" is displayed in white text on a red background.



Ecoturismo

Ser ecoturista es mucho más que visitar un espacio natural protegido, también es vivir una experiencia memorable, contribuir a la conservación del lugar y al bienestar de las poblaciones locales; tal y como defiende la Sociedad Internacional de Ecoturismo.

Quiero ser ecoturista →

Geoparque Villuercas, Ibores, Jara



Explora este rincón de Extremadura para conocer un singular macizo montañoso de 2.554 km² ubicado entre los Montes de Toledo y la penillanura de Trujillo, muy cerca del famoso Parque Nacional de Monfragüe.

Visitar

Parque Nacional y Parque Natural de Sierra Nevada



Explora Sierra Nevada y conoce los récords de esta emblemática montaña: la cumbre más alta de la Península Ibérica (Mulhacén, 3.379 m) y la flora mediterránea más exclusiva y diversa de toda Europa con más de 2.100 especies

Visitar

Reserva de la Biosfera Muniellos-Fuentes del Narcea



Explora este rincón del suroccidente de Asturias, origen del salmoneo río Narcea y territorio del oso pardo.

Visitar



ADAPTACIÓN DE LAS EMPRESAS AL GEOTURISMO Y A LA CALIDAD EN DESTINO



Formación:

- ✓ Club de Producto Geoparque
- ✓ Curso de Turismo de Naturaleza en la Red Natura 2000
- ✓ Curso Rangers del Geoparque
- ✓ Recorridos con miembros del CCE por el Geoparque

Implicación

Imaginación

- ✓ Creación de experiencias
- ✓ Adaptación de alojamientos y restaurantes.

Nuevas tecnologías

- ✓ Páginas web
- ✓ Presencia continua en Redes Sociales



EVOLUCIÓN DE EMPRESAS SOCIAS

1. Empresas socias de Geovilluercas año 2010: 14
2. Empresas socias de Geovilluercas actualmente: 90

NUEVAS EMPRESAS CREADAS DESDE 2010

Alojamientos: 10

Restaurantes: 2

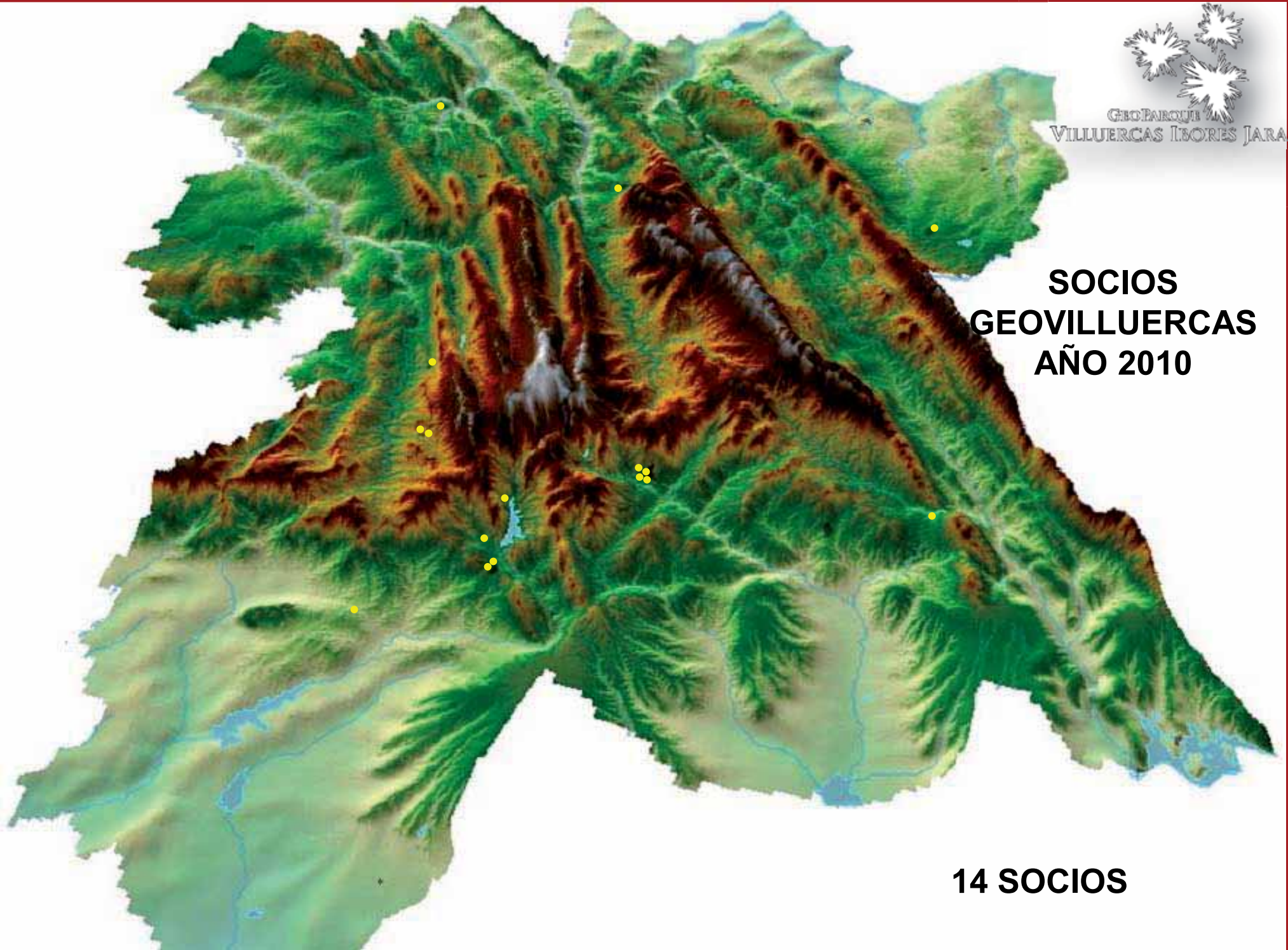
Actividades: 11

Otros: 2



GEOPARC VILLUERCAS IBÓRES JARA

**SOCIOS
GEOVILLUERCAS
AÑO 2010**

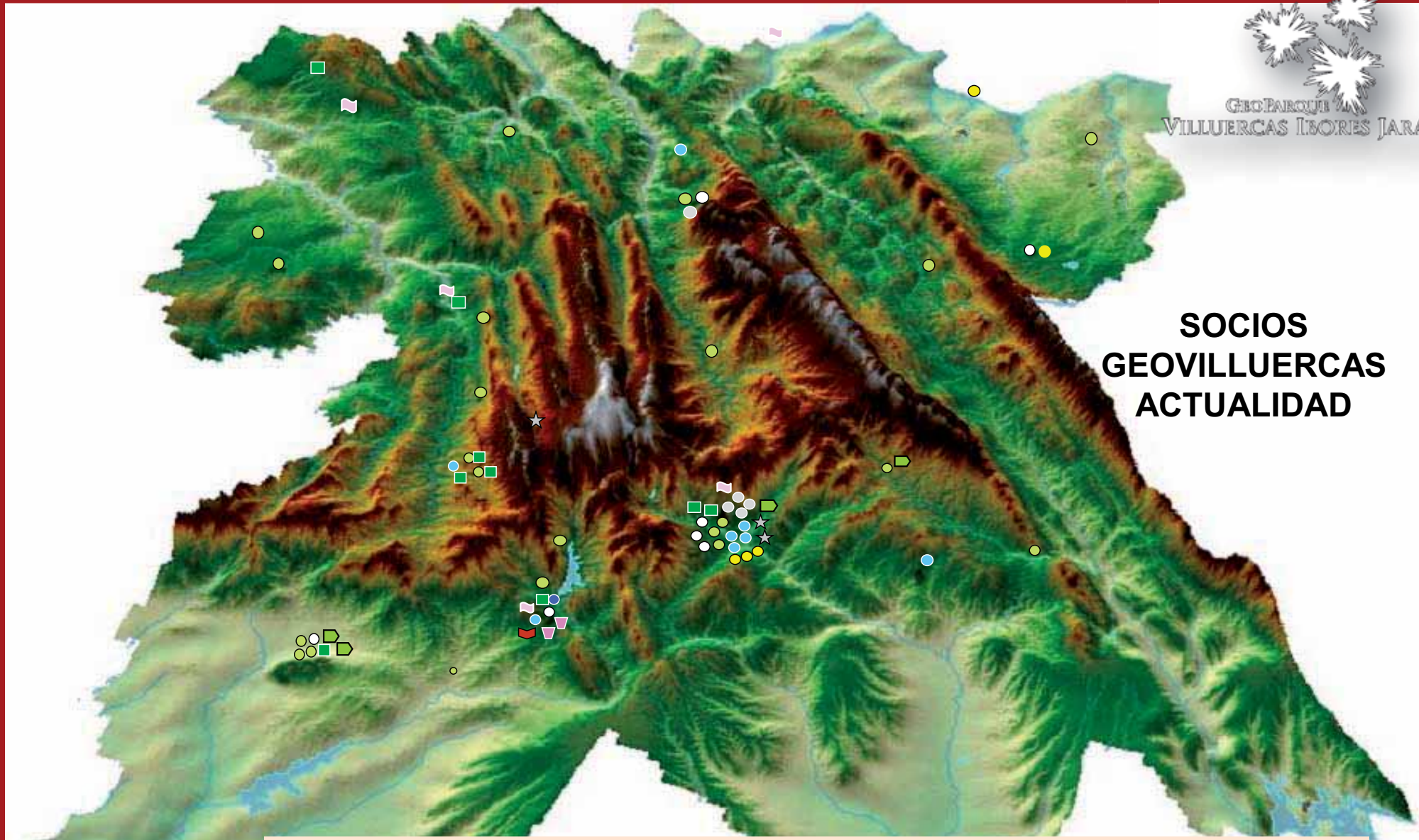


14 SOCIOS



GeoParque de
VILLUERCAS IBORES JARA

SOCIOS GEOVILLUERCAS ACTUALIDAD



- | | | |
|--------------------------------|------------------------------------|------------------------|
| ● Hoteles (4) y H. Rurales (4) | ○ Restaurantes y bares (18) | 🍷 Gastronomía (6) |
| ● Alojamiento rural (29) | ■ Actividades complementarias (12) | ➡ S. Colaboradores (7) |
| ● Hostales (5) | 🍷 Gastronomía (5) | 📄 D. Gráfico, etc. (4) |
| ● Albergues (1) | ★ Artesanía y tiendas (3) | ● Otras empresas (2) |

40




ALOJAMIENTOS

18



RESTAURANTES

13



ACTIVIDADES

6



GASTRONOMÍA

4



VÍDEO, FOTOGRAFÍA Y DISEÑO. GRÁFICO

2



CONSTRUCCIONES Y ELECTRICIDAD

7



SOCIOS COLABORADORES

14



SOCIOS VIP ¿QUÉ ES ESO?

40 ALOJAMIENTOS SOCIOS



HOTELES

HOSTALES

CASAS RURALES

APARTAMENTOS

ALBERGUES



**VARIEDAD Y CALIDAD EN ALOJAMIENTOS
DEL GEOPARQUE**

Posada

del Rincón

El Hotel Rural de Guadalupe

Alojamiento

Alojamiento | Restaurante | Cafetería | Cómo llegar | Nuestros Precios | Contacte

Disponemos de 20 habitaciones de ensueño, cómodas y espaciosas



Climatizadas, con televisión, hilo musical, baño completo y teléfono



el Sportón
casa rural

La Casa Estancias » El entorno Tarifas Contacto »

BUENOS DÍAS Y BUEN PROVECHO
Comiencen la jornada con un buen

NOTICIAS
Descubre el entorno

Casa Rural Amanecer



[La Casa](#)

[Habitaciones](#)

[Galería de Imágenes](#)

[Entorno y Actividades](#)

[Tarifas y Ofertas](#)

[Ubicación y Contacto](#)

[Enlaces](#)

Casa Rural Amanecer



La CASA RURAL AMANECER es una preciosa y acogedora casa rural situada en el casco urbano de Castañar de Ibor (Cáceres), en el corazón de la comarca y actual geoparque Villuercas-Ibores-Jara, en un entorno rodeado de naturaleza y tranquilidad.

En su rehabilitación se han respetado siempre los materiales autóctonos, como la piedra, la madera y los suelos de barro artesanales, manteniendo el alma y la esencia de la casa, pero creando un espíritu de relax muy acogedor.

La casa cuenta con zona de desayuno, salón social con juegos de mesa, pequeña biblioteca con guías e información turística de la zona, así como una terraza con impresionantes vistas y un pequeño jardín ("CERRADO TEMPORALMENTE")

Sus 6 acogedoras habitaciones, construidas y decoradas de forma diferente, disponen de aire acondicionado, TV planas con DVD, teléfono, hilo musical, WiFi, etc. y están dotadas de baño completo con ducha de hidromasaje, secador de pelo, albornoz, etc.



Cielo Abierto

Turismo Rural

We speak English
On parle Français

Sobre Nosotros



E-mail: info@ruralcieloabierto.com | Teléfono: +34 669 26 44 49

[PRESENTACIÓN](#)

[EXTREMADURA](#)

[LA FINCA](#)

[ALOJAMIENTO](#)

[ACTIVIDADES](#)

[PRECIOS](#)

[CONTACTO](#)

[GALERÍA](#)

Seleccione un alojamiento



La Finca CIELO ABIERTO

Mirayuste

Apartamentos Turísticos en Guadalupe

[INICIO](#) [APARTAMENTOS](#) [SPÁ](#) [ACTIVIDADES](#) [UBICACIÓN](#) [OFERTAS](#) [MULTIMEDIA](#) [RESERVAS](#) [CONTACTO](#)

Apartamentos Spá "Mirayuste" en Guadalupe

| Alojamiento de calidad en Guadalupe al mejor precio. Para reservas de un mes o más, tenemos un precio especial.

[Reserve](#)



Apartamentos con Encanto

18 RESTAURANTES SOCIOS



**COMIDA TRADICIONAL
PRODUCTOS DE LA TIERRA
GASTRO-MENÚS
GEO-MENÚS**



**VARIEDAD Y CALIDAD EN RESTAURANTES
DEL GEOPARQUE**




la
Posada
del
halcón



Centro de día

Rutas por
Extremadura



[Inicio](#) [Eventos y Ofertas](#) [Reserva tu Momento](#) [Posada](#) [Especialidades](#) [Cabañas del Castillo](#) [Blog Rutas](#) [Productos Online](#)

**TARDE DE CABALLEROS
Y NOCHE DE ROMANOS**

RUTA DE LOS
CABALLEROS
Distancia: 1,5 Km.
Duración: 1,5 horas.
Dificultad: Media - Baja
Tránsitos: Caminos, Veredas,
Campo a Través, Rocas..
Pueblo - Cuevas - Fósiles -
Castillo - Naturaleza - Paisajes

GRATIS !!!

**SABADO
25
ABRIL
18:30h.**
en la Posada
de Cabañas

20:30 CONFERENCIA
**RUTA
de la
PLATA**
EXTREMADURA
a cargo de Juan Gil
Subdirector Científico del Geoparque

CABAÑAS DEL CASTILLO

Tarde de Caballeros y Noche de Romanos

[Leer más →](#)



placer para nosotros dar lo mejor de nosotros mismos para que nuestros clientes siempre queden satisfechos y deseen regresar con nosotros.

Venga a Guadalupe. Venga al Hotel Hospedería Monasterio de Guadalupe.



MENÚ PRINCIPAL

Inicio
Nosotros
Servicios
Restaurante
Grupos
** BODAS **
** OFERTAS **



Comer en el Restaurante del Monasterio

El Hotel Hospedería Monasterio de Guadalupe posee un restaurante que hará las delicias de los más exigentes paladares, que combina excelentemente la cocina tradicional con las más modernas tendencias.


Usted puede disfrutar de la magnífica cocina del Hotel Hospedería Monasterio de Guadalupe cualquier día de la semana en horario de 13:30 a 15:30 por la mañana y de 21:00 a 22:30 por la tarde-noche; y de nuestra cafetería, todos los días a partir de las 11:00 de la mañana y hasta las 23:30 por la noche.

El restaurante de la hospedería suele llenarse los fines de semana, por lo que le recomendamos que si tiene previsto venir a disfrutar con nosotros, reserve antes, llamando al 927 367 000.

El Hotel Hospedería Monasterio de Guadalupe dispone de amplios salones, uno de ellos diseñado por Rafael Moneo, para la celebración de cualquier tipo de eventos, como puede ser su Boda, en el mejor entorno, y como nunca hubiera soñado; añadiendo un toque de distinción y elegancia a la mejor cocina de Extremadura.




13 EMPRESAS DE ACTIVIDADES



**VARIEDAD Y CALIDAD EN ACTIVIDADES,
ENTRETENIMIENTO Y OCIO EN EL
GEOPARQUE**

Muy importante para el desarrollo del Geoturismo en la zona ha sido el incremento de empresas de actividades



ACTIVIDADES



**2 EMPRESAS
AÑO 2010**



**14 EMPRESAS
AÑO 2015**



LO QUE AMPLIA ENORMEMENTE LA OFERTA DE OCIO Y SERVICIOS PARA POTENCIAR EL GEOTURISMO.

Rutas a
Geositios



Recorridos
en autobús



Visita C.I. C.R.V.,
Museos, minas...



Safaris fotográficos



Observación de aves



Actividades de Astronomía



Actividades Acuáticas



Agroturismo



Recorridos culturales



Visitas gastronómicas



Campamentos



Eventos deportivos



Espeleología y escalada



Cursos



Talleres



SOCIOS VIP



GEOVILLUERCAS

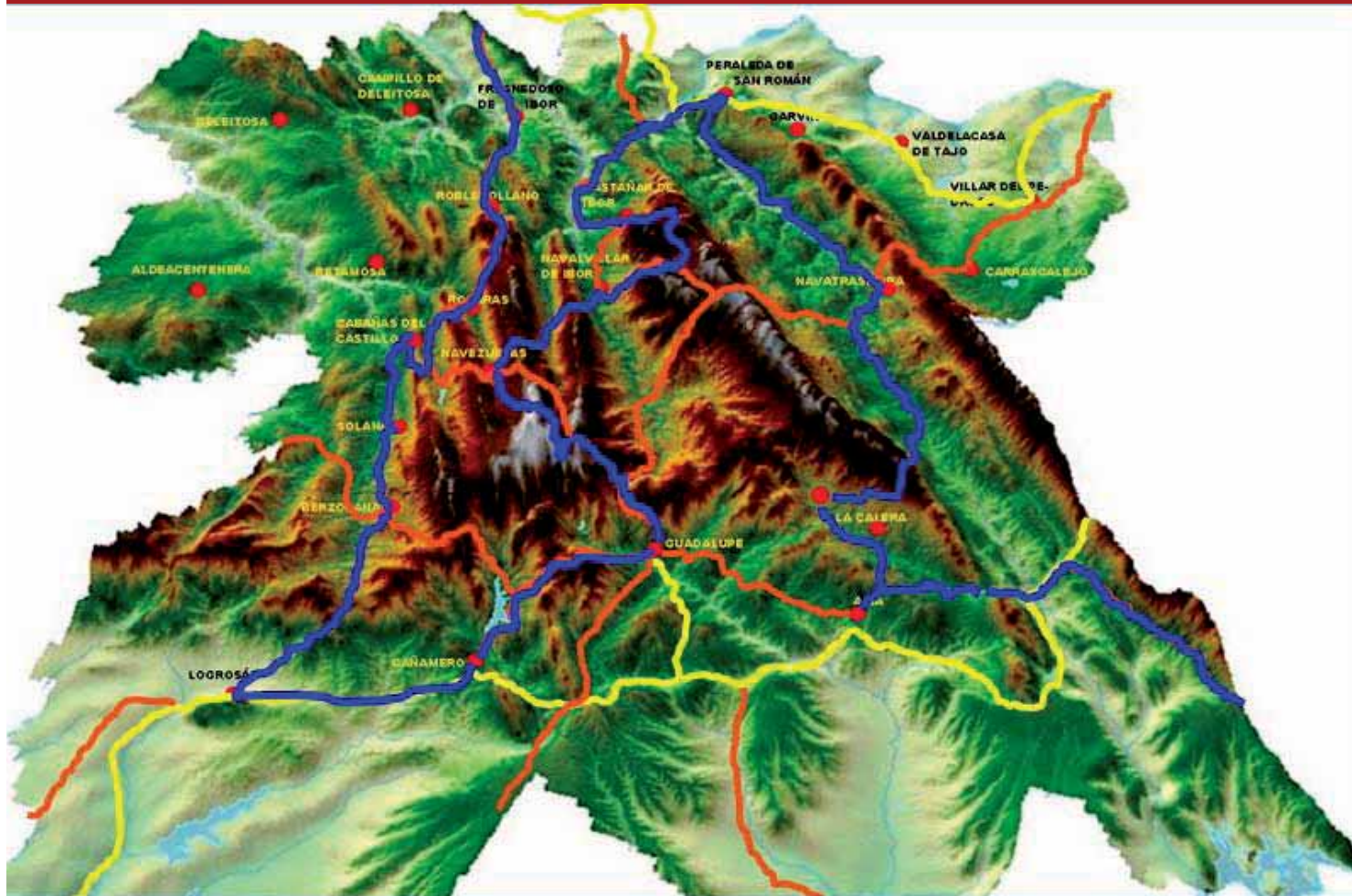
SOCIOS VIP

PROYECTOS Y ACTIVIDADES PASADOS PRESENTES Y FUTUROS

Creación de las Jornadas de Geoturismo: “Geoparque Villuercas Ibores Jara: Hechizo en Cuatro Estaciones”



Apoyo y colaboración con el proyecto del Sendero Internacional de los Apalaches: Diseño de su trazado en el Geoparque.



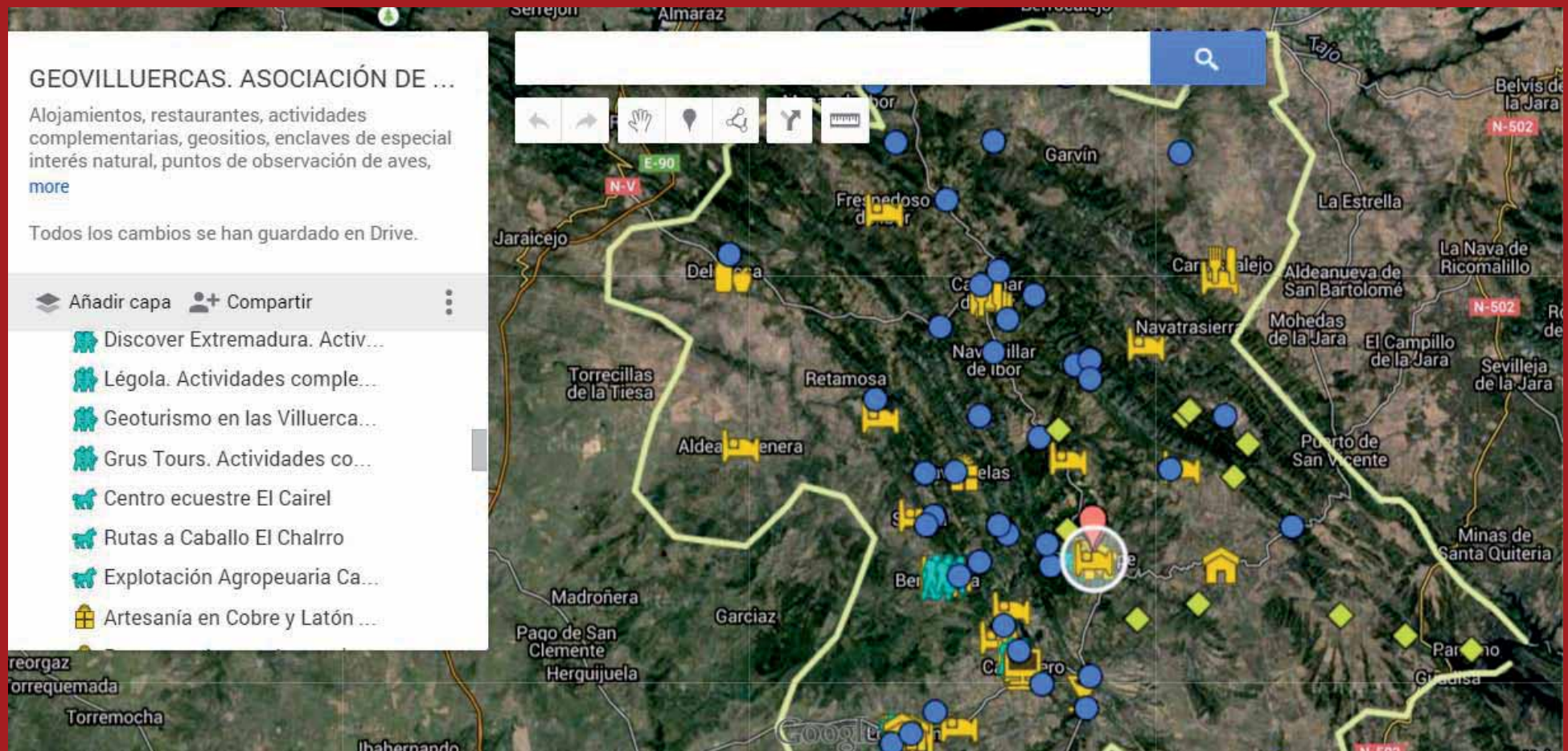
Creación del distintivo honorífico: “Geovilluerquina de Plata”



Creación del distintivo honorífico: “Geovilluerquina de Plata”



Geolocalización de empresas de Geovilluercas, geositos y espacios de interés natural:

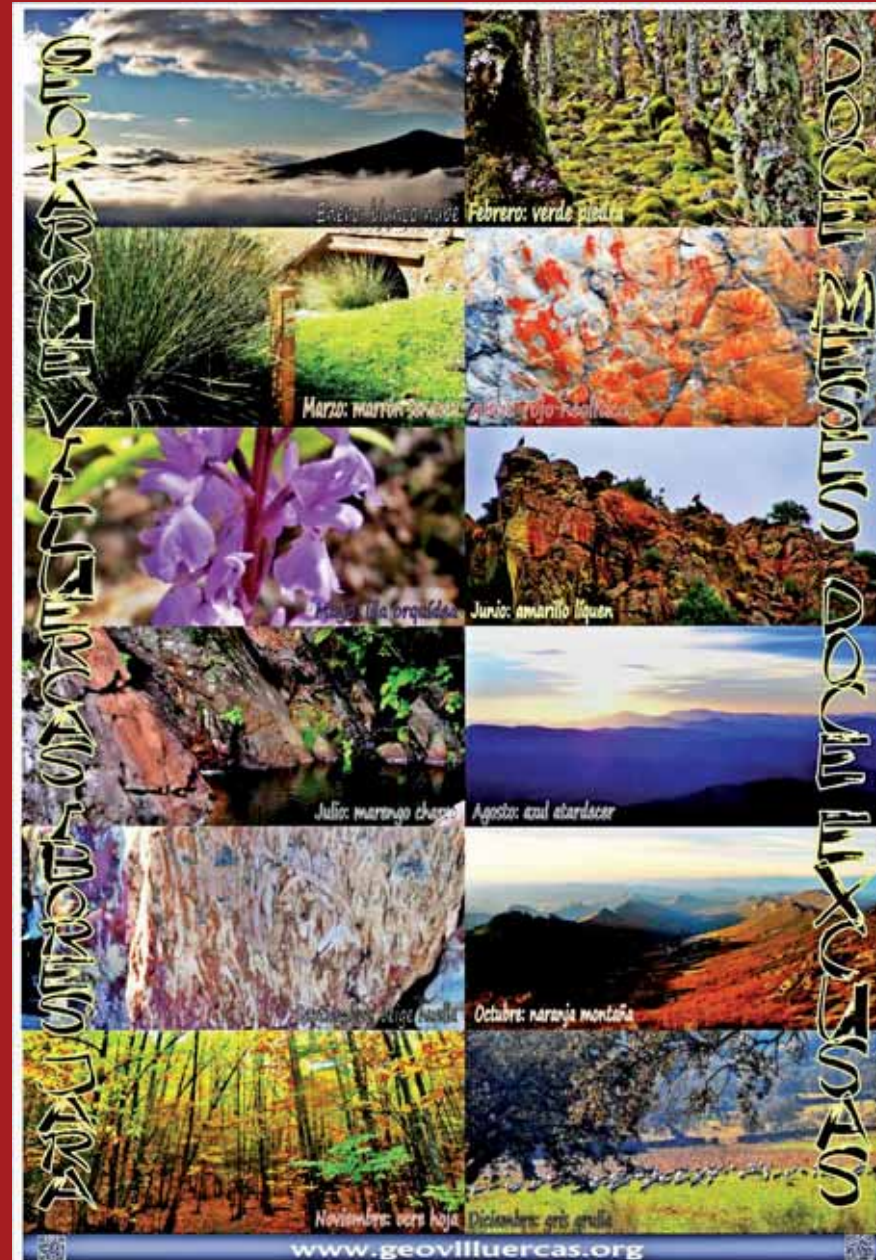


Creación del cartel:

“Geoparque Villuercas Ibores Jara:
12 meses – 12 excusas”



GEOPARQUE
VILLUERCAS IBORES JARA



GEOVILLUERCAS

Asociación de Empresarios Turísticos
del Geoparque Villuercas Ibores Jara

Creación del folleto:

“Birding Geoparque Villuercas Ibores Jara”



Pajareando en la Comarca Villuercas, Ibores, Jara

El territorio Villuercas Ibores Jara, una zona de gran interés por su gran diversidad de especies y por su gran riqueza patrimonial, es el escenario perfecto para disfrutar de una experiencia única y diferente. En esta zona se encuentran algunos de los mejores lugares para observar aves, tanto en sus hábitats naturales como en sus parques y jardines. Este territorio ofrece una gran variedad de espacios naturales y culturales que permiten disfrutar de una experiencia única y diferente.

En esta zona se encuentran algunos de los mejores lugares para observar aves, tanto en sus hábitats naturales como en sus parques y jardines. Este territorio ofrece una gran variedad de espacios naturales y culturales que permiten disfrutar de una experiencia única y diferente.

En esta zona se encuentran algunos de los mejores lugares para observar aves, tanto en sus hábitats naturales como en sus parques y jardines. Este territorio ofrece una gran variedad de espacios naturales y culturales que permiten disfrutar de una experiencia única y diferente.

En esta zona se encuentran algunos de los mejores lugares para observar aves, tanto en sus hábitats naturales como en sus parques y jardines. Este territorio ofrece una gran variedad de espacios naturales y culturales que permiten disfrutar de una experiencia única y diferente.

En esta zona se encuentran algunos de los mejores lugares para observar aves, tanto en sus hábitats naturales como en sus parques y jardines. Este territorio ofrece una gran variedad de espacios naturales y culturales que permiten disfrutar de una experiencia única y diferente.

Birdwatching in the Comarca Villuercas, Ibores, Jara

This collage features a variety of birds in their natural habitats, including a large bird of prey, several smaller songbirds, and waterfowl. The background shows scenic landscapes with mountains, lakes, and fields.

<http://birding.villuercas-ibores-jara.com>

GEOVILLUERCAS

Asociación de Empresarios Turísticos del Geoparque Villuercas Ibores Jara

Creación del folleto:

“Birding Geoparque Villuercas Ibores Jara: El Geoparque de las Sierras Azules”



DESCUBRE EL GEOPARQUE CON GEOVILLUERCAS
Te regalamos nuestro paisaje!

ESTABLECIMIENTO GEOVILLUERCAS
http://www.geovilluercas.com

GEOPARQUE VILLUERCAS, IBORES, JARA
http://www.geoparque.es

Más información sobre el Geoparque en:
GEOVILLUERCAS
 Avda. Juan Pablo II, 19—B
 10.140—GUADALUPE (CÁCERES)
 T.F.: 927113828 / 654376803
 geovilluercas@hotmail.com
 www.geovilluercas.com

GEOPARQUE VILLUERCAS, IBORES, JARA
 Ven, disfruta, vive, siente, comparte y enganchate

Fotografía: www. Red Point, Best Geographic, Birds y natura. 1412016

SITIOS DE INTERÉS GEOLÓGICO (GEOGITOS)

- 1. Barral de La Villuercas
- 2. Cueva de San Sebastián
- 3. Peña de San Juan
- 4. Peña de San Juan
- 5. Peña de San Juan
- 6. Peña de San Juan
- 7. Peña de San Juan
- 8. Peña de San Juan
- 9. Peña de San Juan
- 10. Peña de San Juan
- 11. Peña de San Juan
- 12. Peña de San Juan
- 13. Peña de San Juan
- 14. Peña de San Juan
- 15. Peña de San Juan
- 16. Peña de San Juan
- 17. Peña de San Juan
- 18. Peña de San Juan
- 19. Peña de San Juan
- 20. Peña de San Juan
- 21. Peña de San Juan
- 22. Peña de San Juan
- 23. Peña de San Juan
- 24. Peña de San Juan
- 25. Peña de San Juan
- 26. Peña de San Juan
- 27. Peña de San Juan
- 28. Peña de San Juan
- 29. Peña de San Juan
- 30. Peña de San Juan
- 31. Peña de San Juan
- 32. Peña de San Juan
- 33. Peña de San Juan
- 34. Peña de San Juan
- 35. Peña de San Juan
- 36. Peña de San Juan
- 37. Peña de San Juan
- 38. Peña de San Juan
- 39. Peña de San Juan
- 40. Peña de San Juan
- 41. Peña de San Juan
- 42. Peña de San Juan
- 43. Peña de San Juan
- 44. Peña de San Juan
- 45. Peña de San Juan
- 46. Peña de San Juan
- 47. Peña de San Juan
- 48. Peña de San Juan
- 49. Peña de San Juan
- 50. Peña de San Juan

PUNTOS DE AVISTAMIENTO DE AVES

- 1. Barral de La Villuercas
- 2. Cueva de San Sebastián
- 3. Peña de San Juan
- 4. Peña de San Juan
- 5. Peña de San Juan
- 6. Peña de San Juan
- 7. Peña de San Juan
- 8. Peña de San Juan
- 9. Peña de San Juan
- 10. Peña de San Juan
- 11. Peña de San Juan
- 12. Peña de San Juan
- 13. Peña de San Juan
- 14. Peña de San Juan
- 15. Peña de San Juan
- 16. Peña de San Juan
- 17. Peña de San Juan
- 18. Peña de San Juan
- 19. Peña de San Juan
- 20. Peña de San Juan
- 21. Peña de San Juan
- 22. Peña de San Juan
- 23. Peña de San Juan
- 24. Peña de San Juan
- 25. Peña de San Juan
- 26. Peña de San Juan
- 27. Peña de San Juan
- 28. Peña de San Juan
- 29. Peña de San Juan
- 30. Peña de San Juan
- 31. Peña de San Juan
- 32. Peña de San Juan
- 33. Peña de San Juan
- 34. Peña de San Juan
- 35. Peña de San Juan
- 36. Peña de San Juan
- 37. Peña de San Juan
- 38. Peña de San Juan
- 39. Peña de San Juan
- 40. Peña de San Juan
- 41. Peña de San Juan
- 42. Peña de San Juan
- 43. Peña de San Juan
- 44. Peña de San Juan
- 45. Peña de San Juan
- 46. Peña de San Juan
- 47. Peña de San Juan
- 48. Peña de San Juan
- 49. Peña de San Juan
- 50. Peña de San Juan

ZONAS DE ESPECIAL INTERÉS NATURAL

- 1. Barral de La Villuercas
- 2. Cueva de San Sebastián
- 3. Peña de San Juan
- 4. Peña de San Juan
- 5. Peña de San Juan
- 6. Peña de San Juan
- 7. Peña de San Juan
- 8. Peña de San Juan
- 9. Peña de San Juan
- 10. Peña de San Juan
- 11. Peña de San Juan
- 12. Peña de San Juan
- 13. Peña de San Juan
- 14. Peña de San Juan
- 15. Peña de San Juan
- 16. Peña de San Juan
- 17. Peña de San Juan
- 18. Peña de San Juan
- 19. Peña de San Juan
- 20. Peña de San Juan
- 21. Peña de San Juan
- 22. Peña de San Juan
- 23. Peña de San Juan
- 24. Peña de San Juan
- 25. Peña de San Juan
- 26. Peña de San Juan
- 27. Peña de San Juan
- 28. Peña de San Juan
- 29. Peña de San Juan
- 30. Peña de San Juan
- 31. Peña de San Juan
- 32. Peña de San Juan
- 33. Peña de San Juan
- 34. Peña de San Juan
- 35. Peña de San Juan
- 36. Peña de San Juan
- 37. Peña de San Juan
- 38. Peña de San Juan
- 39. Peña de San Juan
- 40. Peña de San Juan
- 41. Peña de San Juan
- 42. Peña de San Juan
- 43. Peña de San Juan
- 44. Peña de San Juan
- 45. Peña de San Juan
- 46. Peña de San Juan
- 47. Peña de San Juan
- 48. Peña de San Juan
- 49. Peña de San Juan
- 50. Peña de San Juan



Creación del folleto: Un destino y dos patrimonios



Creación de la web de la asociación: www.geovilluercas.org



INICIO LA ASOCIACIÓN EL GEOPARQUE NOTICIAS ENLACES

GEOPARQUE VILLUERCAS IBORES JARA

ALAJAMIENTOS RESTAURANTES ACTIVIDADES GASTRONOMÍA

VIDEO, FOTOGRAFÍA Y DISEÑO. GRÁFICO CONSTRUCCIONES Y ELECTRICIDAD SOCIOS COLABORADORES SOCIOS VIP ¿QUÉ ES ESO?

 CONFIRMADA LA PRESENCIA DE LA PRESIDENTA DE LA DIPUTACIÓN Y DEL GEOPARQUE, CHARO CORDERO MARTÍN, EN LA CENA DE GEOVILLUERCAS Y SUS EMPRESAS EN APOYO A LA REVALIDACIÓN DEL GEOPARQUE

Asistencia a Ferias de Turismo

CITUR

FIO

FITUR

INTUR

MADBIRD FAIR



GEOPARQUE
VILLUERCAS IBÓRES JARA



Participación en ponencias, charlas, etc:



GEOPARQUE
VILLUERCAS IBÓRES JARA



Sorteo en FITUR 2015 de 25 experiencias en el Geoparque Villuercas y de 5 entradas a la Cueva de Castañar de Ibor



SORTEO 25 EXPERIENCIAS GEOPARQUE VILLUERCAS

- SORTEO 1 EXPERIENCIA**
2 NOCHES EN HOTEL VALMAYOR DE ALIA +
1 DIA DE KAYAK CON LAKE CIJARA +
RECORRIDO GEO-HISTÓRICO POR GUADALUPE CON NATURAL - EXPLORERS DEL GEOPARQUE
- SORTEO 10 EXPERIENCIAS**
2 NOCHES EN HOTEL VALMAYOR DE ALIA +
VISITA AL GEOSITIO Y C.I. HORNOS DE LA CAL CON AYUNTAMIENTO DE ALIA +
RECORRIDO GEO-HISTÓRICO POR GUADALUPE CON NATURAL - EXPLORERS DEL GEOPARQUE
- SORTEO 1 EXPERIENCIA**
2 NOCHES + DESAYUNO CASERO EN CASA RURAL LAS LUCIAS DE MONTASIERRA +
2 MASAJES EN C/ LAS LUCIAS +
RECORRIDO GEO-HISTÓRICO POR GUADALUPE CON NATURAL - EXPLORERS DEL GEOPARQUE
- SORTEO 1 EXPERIENCIA**
2 NOCHES EN CASA RURAL EL OLIVO DE LOGROSAN +
VISITA GUIADA A LAS MINAS DE LOGROSAN +
VISITA GUIADA AL MUSEO GEOMINERO SOS BAYNAT
- SORTEO 1 EXPERIENCIA**
2 NOCHES EN APARTAMENTOS RURALES LLAMAZ EN GUADALUPE +
SENDERISMO POR EL SIA Y EL GEOSITIO VALLE GUADALUPE +
CON SENDERO INTERNACIONAL DE LOS APALACHES ZONA GEOPARQUE VILLUERCAS +
RUTA EN 4 X 4 EL TECHO DEL GEOPARQUE CON NATURAL - EXPLORERS DEL GEOPARQUE
- SORTEO 1 EXPERIENCIA**
3 NOCHES EN HOSTAL ALBA TABUTA DE GUADALUPE + RUTA GUIADA A
LA ORILLA DEL MAR DE HACE 400 M.A CON RUTAS POR EXTREMADURA DE BERZOCCANA +
VISITA A BODEGAS RUIZ TORRES, CATÁ Y REGALO ESTUCHE DE VINO
- SORTEO 1 EXPERIENCIA**
CENA + 3 NOCHE + DESAYUNO EN COMPLEJO AVELLANEDA EN CASTAÑAR DE IBOR +
SENDERISMO AL GEOSITIO CHORRERA DE CALABAZAS CON EXPLORERS DEL GEOPARQUE +
VISITA A LA GRANJA CON CASA RURAL BAÑOS DE GUADALUPE

COMPRÁ NUESTRO POSTER DEL GEOPARQUE VILLUERCAS (1,50 EUROS) Y ENTRA EN EL SORTEO
www.geovilluercas.org



GEOPARQUE VILLUERCAS IBORES JARA
SORTEO DE CINCO ENTRADAS
AL GEOSITIO CUEVA DE CASTAÑAR

¡ACTIVA EL CÓDIGO Y ACCEDER AL SORTEO!




GEOVILLUERCAS
Asociación de Promoción, Turismo y Recreación Villuercas Ibores Jara

Monumento Natural
CUEVA DE CASTAÑAR



Impulsar y motivar la señalización del Geoparque en carreteras.

Participación activa en las ideas para el diseño



Geoparque Villuercas-Ibores-Jara

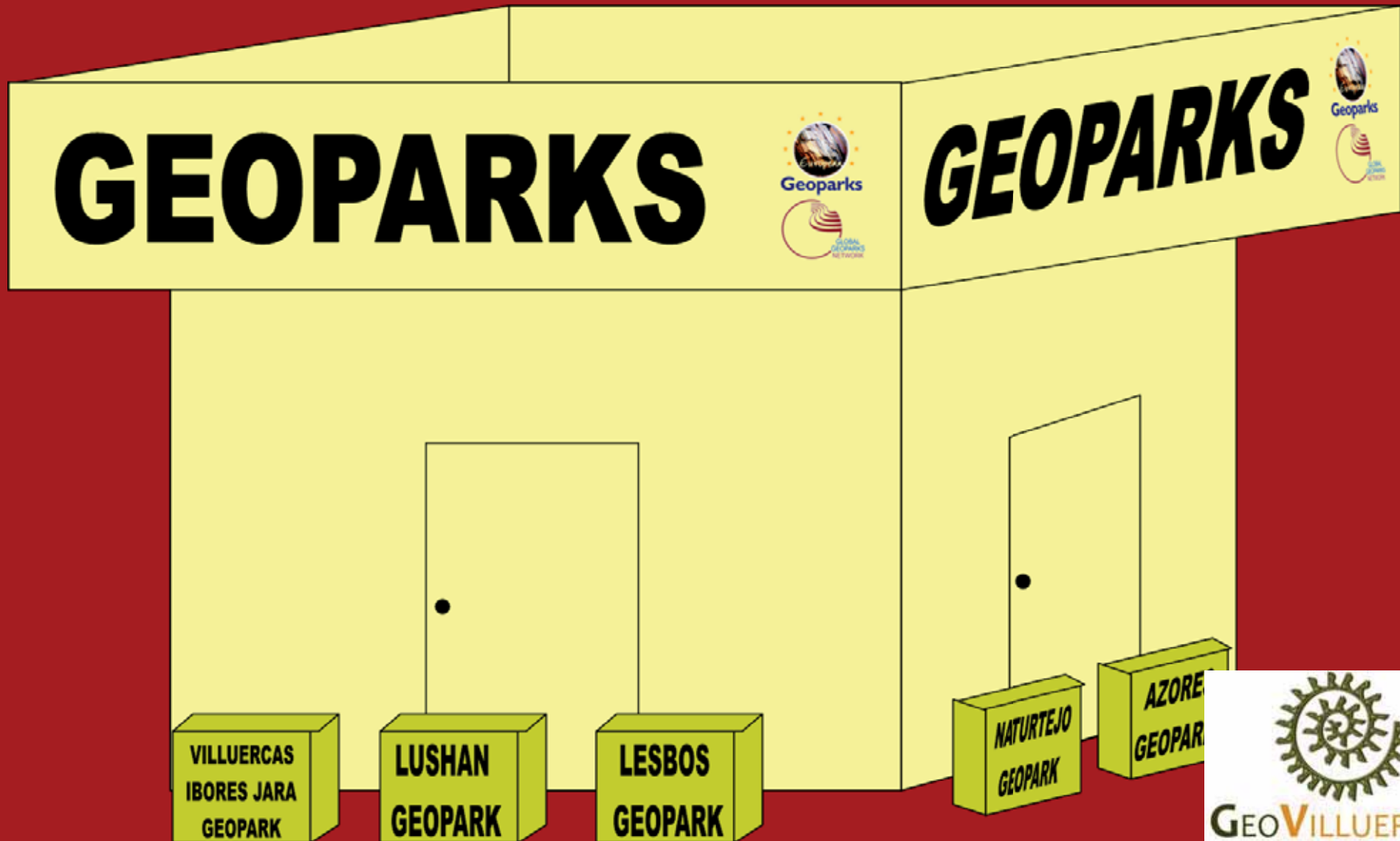


Actualmente: Creación de paquetes turísticos. A través de nuestra agencia asociada WOM viajes



Actualmente: Asistencia a FITUR y Berlín con un stand de GEOPARQUES.

Promocionar los GEOPARQUES como destinos turísticos a nivel mundial.



Importante Proyecto Futuro

Declaración del Geoparque como Destino Turístico Starlight



Colaboramos con el Plan de Marketing de la D.G. de Turismo

GEODISEA2015

- Geoaventura
- Geocultura
- Geosabor



GEOPARQUE
VILLUERCAS IBORES JARA

GEOPARQUE VILLUERCAS IBORES JARA

GEODISEA

VILLUERCAS • IBORES • JARA
del 16/10/2015 al 01/11/2015

viaja por la historia de la tierra

GEOAVENTURA • GEOSABOR • GEOCULTURA

Más información: www.geoparquevilluercas.es | GeoparqueVilluercas | @VilluercasGPark | #Geodisea2015

Extremadura TURISMO

agex

UNIÓN EUROPEA
Fondo Europeo de Desarrollo Regional
Una manera de hacer Europa

Consejería de Economía e Infraestructuras

JUNTA DE EXTREMADURA



GEOVILLUERCAS

Asociación de Empresarios Turísticos
del Geoparque Villuercas Ibores Jara



Geositios

- | | | |
|---|--|--|
| <ul style="list-style-type: none"> 1 Pico de La Villuercas 2 Cerro de San Cristóbal 3 Mina Fión de Costanera 4 Mina El Serranillo 5 Rerías de Calanero 6 Falda de Puenteblanco 7 Estrecho de Peña Amarilla 8 Formas de La Ciénega 9 Cancho del Peñal 10 Canchos de las Sabinas y El Uñero 11 Nacimiento del río Almorche 12 Cerradero del Romero 13 Collado del Brazo 14 Río Guadalupe y Barranco de Vellegracia 15 Las Amoladeras | <ul style="list-style-type: none"> 16 Sierra de la Madría 17 Sinclinal del Guadianense 18 Risco Gordó y Sierra del Pimpolar 19 Peña de las Mesillas 20 Aperturas del Almorche 21 Sinclinal de Santa Lucía 22 Anticlinal del río Almorche 23 Anticlinal del río San-Guadalupe 24 Anticlinal de Villabastasa 25 Espejo de Soto-Cancho de las Naxinas 26 Turberas del Hospital del Obispo 27 Cueva de Castañar de Ibor 28 Paleocueva de Dewitosa 29 Sistema de fracturas de la Sierra de la Suela 30 Cancho del Abique | <ul style="list-style-type: none"> 31 Chimenea de Calabazas 32 Memorias de Gigante 33 Contacto meliandrico 34 Pedrasas de la Molinera 35 Magnetitas de Navarvillar 36 Carrizosa de Castañar 37 Risco Carbonero 38 Sinclinal del Viejas-Tarazona 39 Yacimiento del Arroyo de la Fuente 40 Yacimiento de Garganta Honda 41 Minas del Arca del Agua 42 Derrubadero del Pedrono 43 Barranco de Paralela-Cancho del Castillo 44 Valle del Guajal: San Román y Mina Mariñosa |
|---|--|--|

GEOSABOR Para comerte el Geoparque

Establecimientos colaboradores con GEODISEA 2015

EL BRIZO NUEVO (Bercianos)
Especialidad gastronómica de los geoparques españoles.
Morfelete (Geoparque Molina Alta Tago)
Ensalada de queso de Ibañeta con D.O. sobre leches extremas y vinagreta de miel D.O. Villuercas Iboras (Geoparque Costa Vasca) y Geoparque Villuercas Iboras Jara.
Mongiles de Castellón de Bola con leche de papaja ibérica (Geoparque Cazorla Central).
Leche de bueño encabotado (Geoparque Costa Vasca).
Ternasco de Aragón asado con chutney de melocotón de Catanda (Geoparque del Maestrazgo).
Quesadillas (Geoparque del Hainne).
Troqueo de castañas con chocolate y salsa de licor de bellotas (Geoparque Villuercas Iboras Jara).
Bodega D.O. Ribera del Guadiana (Campo Reyero) (Geoparque Villuercas Iboras Jara).
Información y reservas: 927 130 188

GELO ABERTO (Bercianos)
Venidnos a la parrilla, tomar a la naranja y fresas marinadas.
Menú Mermas y Pedrasas: Guajolito blanco de huevo, pollo en escabeche y tocas de melón y sardina.
Menú Secretos del Geoparque: Ensalada fresca de hoja, solomillo a la moldava y melocotón de queso y asado.
Menú Apreturas y Extratos: Abacico de queso fresco de cabra con tomate de la mata, confites de zanahí y patá asada con aceite.
Información y reservas: info@turismoaberto.com 660 24 44 49

HOTEL RUIZ (Calanero)
Geomera 2015
Premisa a elegir: Apatarico con sal de jarnón y fresas o Trobal de monda con guiso de Le Bonas.
Segundo: a elegir. Corchon asado a la mar o Bastonero de secreto con salsa de fago.
Postre: a elegir. Invólucro relleno de manzana con crema o Leche frita con frutos rojos.
Bodega: vino Almorche.
18 € persona (IVA incluido).
Info y reservas: hotelruiz@villuercas.net 927 157 073-157 073

RESTAURANTE ABELLANEDA (Castañar de Ibor)
Menú Geodisea 2015
Premio: rulo de queso de cabra de los iboras al horno con zarzamoras del Geoparque.
Segundo: curros con botatas confitadas y puré de castañas.
Postre: capricho del Geoparque con miel de los iboras.
Bodega del Geoparque.
Menú por comensal: 20€ (IVA incluido). Hacer 12€. Tasa: 4€. Información y reservas: 927 33 47 33 y 660 33 11 42

GASTROBAR TAPERIA LIVROS (Guadalupe)
Gastroburguesa del Geoparque
Hamburguesa de refrito a la mar de los iboras, alioli de Torta del Casar al panemón de La Vera y chips de botatas edulce.
Información y reservas: gastrobarlivros@hotmail.com 927 367 178

HOSPEDERIA DEL REAL MONASTERIO DE GUADALUPE
Geomera de las tierras Apataches con productos del parque:
Primer: Fajal de rulo de cabra de los iboras con fide y manzanitas sobre costra de cerezas del Mato.
Segundo: Guisante de trocón de las Villuercas con patatas hervidas.
Postre: Biscuit de hojales con tocas de rocas del Valle Viejo regadas con miel de jara.
18 € persona, bebidas no incluidas (IVA incluido).
Info y reservas: hospedaria@monasteriogualupe.com 927 367 200

WESÓN PAREDES (Guadalupe)
Menú Las Villuercas
Aumento: Sopa de tomate al fogón con huevo escalfado y cerezas.
Cenaja al asado del madero con romero y Torta de queso con cerezas de cerezas.
Cenaja: Ensalada campesa, Solomillo de cerdo en salsa de queso de las iboras y chipres con confite de cenaja.
12,50 € persona (IVA incluido).
Info y reservas: mesa@paredesguadalupe.com 927 367 300

PARADOR DE GUADALUPE
Menú Geoparque 2015
Primer: Migas extremas con pan de terna.
Segundo: Caldereta de cordón de Las Villuercas.
Postre: Tarta Tiquita Mística.
Selección del sumidero, aguas minerales y cafeterías.
30 € persona (IVA incluido).
Info y reservas: recepcion.gualupe@parador.es 927 367 073

POSADA DEL RINCÓN (Guadalupe)
Menú Geodisea
Cenaja Menú: queso Ibora D.O. y mozzarella típica de Guadalupe.
Primer: Sopa de tomate con fide.
Segundo: Lomito de bacalao al estilo marañal.
Tercero: Corchon asado en su jugo.
Postre: Tarta de queso de Las Iboras con miel de Las Villuercas y nueces.
Bodega: vino tinta Tierral, vino blanco vendajo y agua mineral.
25 € persona (IVA incluido).
Info y reservas: recepcion@posadadelrincon.com
Tel: 927 36 71 74 - 667 943 436

OTRAS EXPERIENCIAS GASTRONÓMICAS DE GEOSABOR
CENAS SINGULARES en Bercianos El Brizo Rulo. Tel: 927 130 188 info@geoturismoextremadura.com
GASTROESCAPADA BAJO LAS ESTRELLAS en Bercianos Quiñ Abente. Tel: 669 264 449 info@casteloblanco.com
RITMOS CON SABOR en Calanero A.R. Calanero. Tel: 927 195 318 / 653 672 372 mardelmay@hotmail.com
TRINIAL DEL VINO A CIEGAS en Calanero Bodegas Ruiz Torres. Tel: 927 269 024 / 27 vruiz@ruiztorres.com
DELOTURISMO ECOLÓGICO en Castañar de Ibor EcoBor. Tel: 649 671 350 ecoBor@hotmail.com
ESTANCA CON MASTERCLASS DE COCINA en Guadalupe El Descanso del Peregrino. Tel: 667 447 229 / 646 463 495 info@eldescansodelperegrino.com
FIN DE SEMANA COMO REYES en Guadalupe Hospedería del Real Monasterio de Guadalupe. Tel: 927 367 000 hospedaria@monasteriogualupe.com
VINENCIA PASTOREL en Navarvillar A.R. Las Luces. Tel: 634 132 400 info@lasluces.com

agex, turismoextremadura, geoparque, geodisea, villuercas, iboras, jara

GEODISEA
VILLUERCAS • IBORAS • JARA

Info: www.geoparquivilluercas.es
@GeoparqueVilluercas
@VilluercasPark
#Geodisea2015

www.turismoextremadura.com

Extremadura 100196

UNIÓN EUROPEA
Fondo Europeo de Desarrollo Regional
Una manera de hacer Europa

JUNTA DE EXTREMADURA
Consejería de Economía e Infraestructuras

del 16/10/2015 al 01/11/2015
viaja por la historia de la tierra

GEOAVENTURA • GEOSABOR • GEOCULTURA

GEODISEA 2015:



- **PRESENTACIÓN ANTE MEDIOS DE COMUNICACIÓN.**
- **GRAN DIFUSIÓN EN REDES SOCIALES**
- **#geodisea2015**
- **Mucha repercusión dentro de Extremadura pero poca fuera.**

GEODISEA 2015

Han colaborado muchas empresas de Geovilluercas



GEODISEA 2015

Han colaborado muchas empresas de Geovilluercas



GEODISEA 2015


Han colaborado muchas empresas de Geovilluercas



GEOPARQUE
VILLUERCAS IBÓRES JARA



GEOVILLUERCAS
Asociación de Empresarios Turísticos
del Geoparque Villuercas Ibóres Jara



CREACIÓN DE GUÍA DE EXPERIENCIAS CULTURALES Y GASTRONÓMICAS EN EL GEOPARQUE

Catálogo con hasta 27 experiencias culturales y gastronómicas



FINALMENTE



- ✓ Continuaremos apoyando este proyecto del que depende nuestro futuro.
- ✓ Continuaremos teniendo ideas y llevándolas a cabo.
- ✓ Continuaremos participando activamente en la gestión del Geoparque.
- ✓ Y continuaremos trabajando para hacer de este Geoparque un modelo dentro de la red Europea y Mundial de Geoparques.



GEOVILLUERCAS

Asociación de Empresarios Turísticos
del Geoparque Villuercas Ibores Jara



**GEOPARQUE
VILLUERCAS IBORES JARA**

MUCHAS GRACIAS