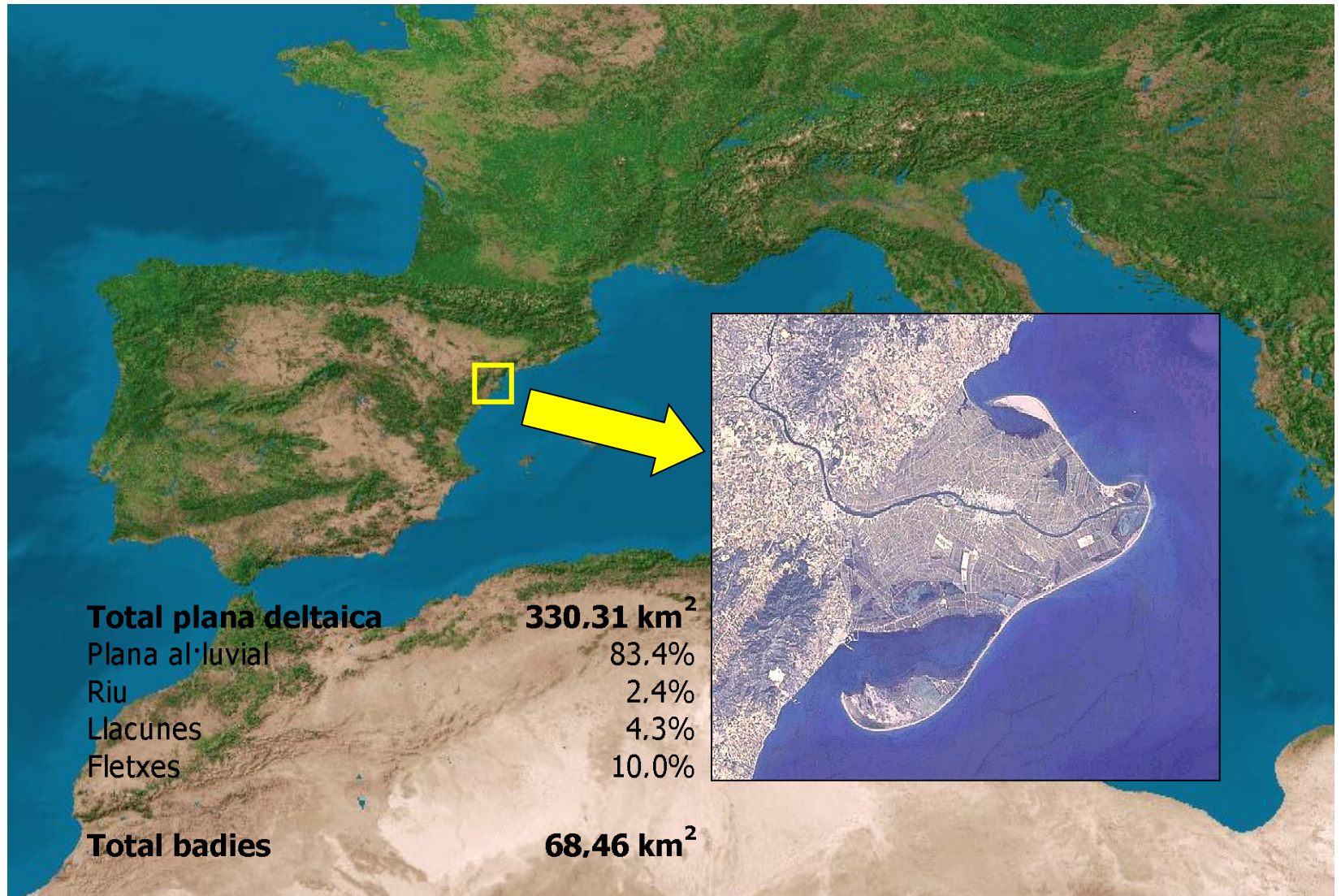




ESTADO ACTUAL DE LA CETS EN EL DELTA DEL EBRO







CARACTERÍSTICAS GENERALES

21.000 ha arrozales

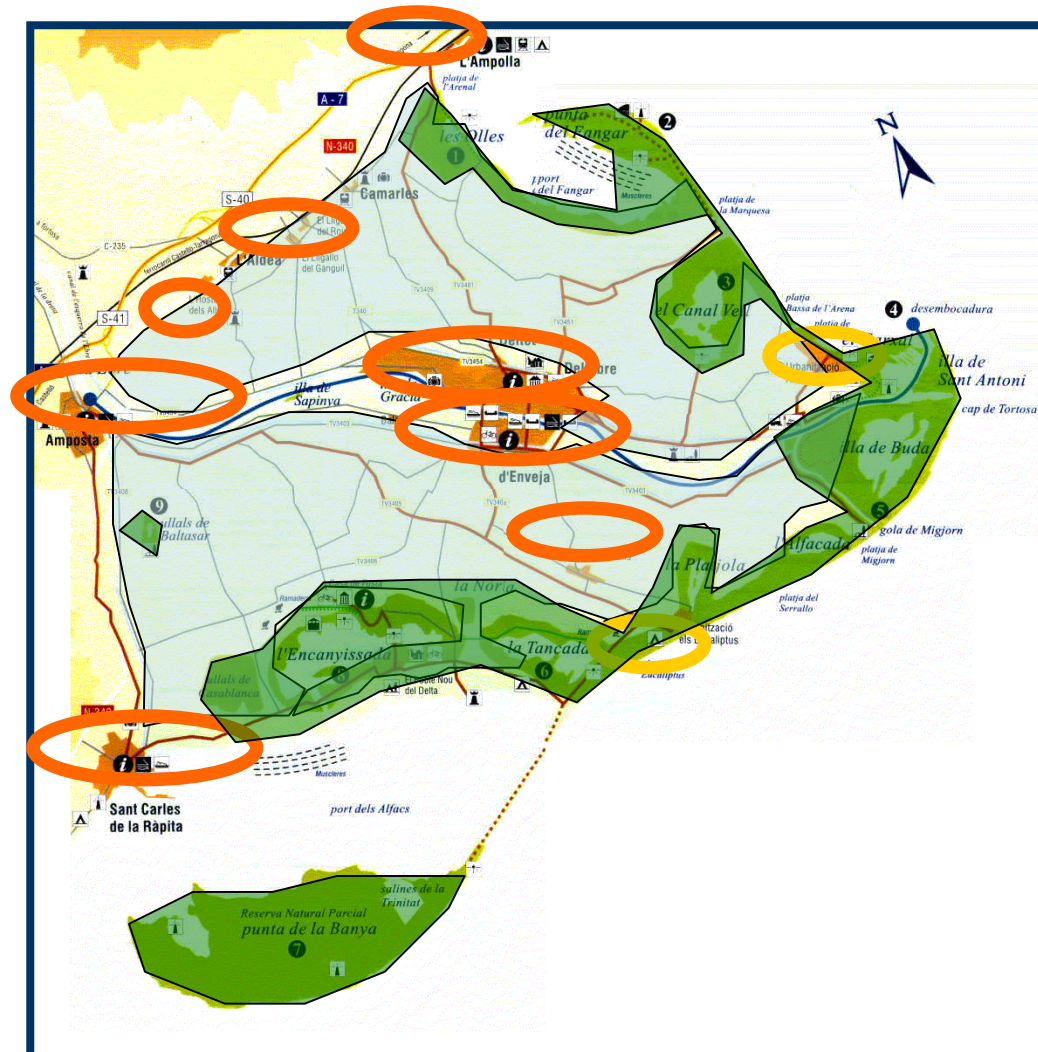
8 poblaciones

55.000 habitantes

2 urbanizaciones

7.800 ha Parque

Natural





VALORACIÓN DE LA ACTIVIDAD TURÍSTICA 2015

325.527 turistas

989.085 pernотaciones

3 días

Descenso del 2%
respecto al 2014





VALORACIÓN DE LA ACTIVIDAD TURÍSTICA 2015

Hoteles han mantenido
los niveles de ocupación

Turismo rural ha
descendido en un 13%

Campings han
aumentado en un 6%





VALORACIÓN DE LA ACTIVIDAD TURÍSTICA 2015

España y Cataluña
67,4%

Francia 15,8%

Países Bajos 4,8%

Reino Unido 2,9%

Alemania 2,8%





PLAN DE ACCIÓN DE LA CETS 2012- 2016



METODOLOGÍA Y CONTENIDO DEL PLAN DE SEGUIMIENTO

1) METODOLOGÍA DEL PLAN DE SEGUIMIENTO

❑ **Comité de Seguimiento: seguimiento anual actuaciones.**

- Información de las actuaciones: grupos de trabajo, entrevistas personales, correos, prensa y SOLDÓ.
- Creación de un matriz de seguimiento (actualización al menos 1 vez al año).
- Elaboración informe anual.



METODOLOGIA Y CONTENIDO DEL PLAN DE SEGUIMIENTO

1) CONTENIDO DEL PLAN DE SEGUIMIENTO

- ANÁLISIS GLOBAL DEL PLAN DE ACCIÓN
- Valoración cuantitativa: **números absolutos y porcentuales.**
- Valoración cualitativa:
 - **Participación del Fòrum Turismo.**
 - **Cumplimiento de las recomendaciones del auditor.**
 - **Factores que han marcado la evolución del Plan de Acción.**
 - **Hechos más destacados.**
 - **Actuaciones para continuar trabajando.**



METODOLOGIA Y CONTENIDO DEL PLAN DE SEGUIMIENTO

2) CONTENIDO DEL PLAN DE SEGUIMIENTO

- **ANÀLISI POR LÍNEAS ESTRATÉGICAS: puntos fuertes y débiles.**

- **ANÁLISIS POR ACTUACIÓN:**
 - Entitat i persona responsable.**
 - Descripció actuació.**
 - Objectiu.**
 - Indicador.**
 - Recursos assignats.**
 - Documentació adjunta.**

- **FINANCIACIÓN**



ANÁLISIS GLOBAL



ANÁLISIS GLOBAL

53 ACCIONES

Línea 1: Consolidar la CETS.

Línea 2: Conservar y poner en valor el patrimonio deltaico.

Línea 3: Mejorar la imagen turística del Delta de l'Ebre.

Línea 4: Crear, promocionar y vender turismo sostenible.

Línea 5: Integrar el sector primario en el compromiso de la CETS.

Línea 6: Formar y sensibilizar.



ANÁLISIS GLOBAL

VALORACIÓN CUANTITATIVA

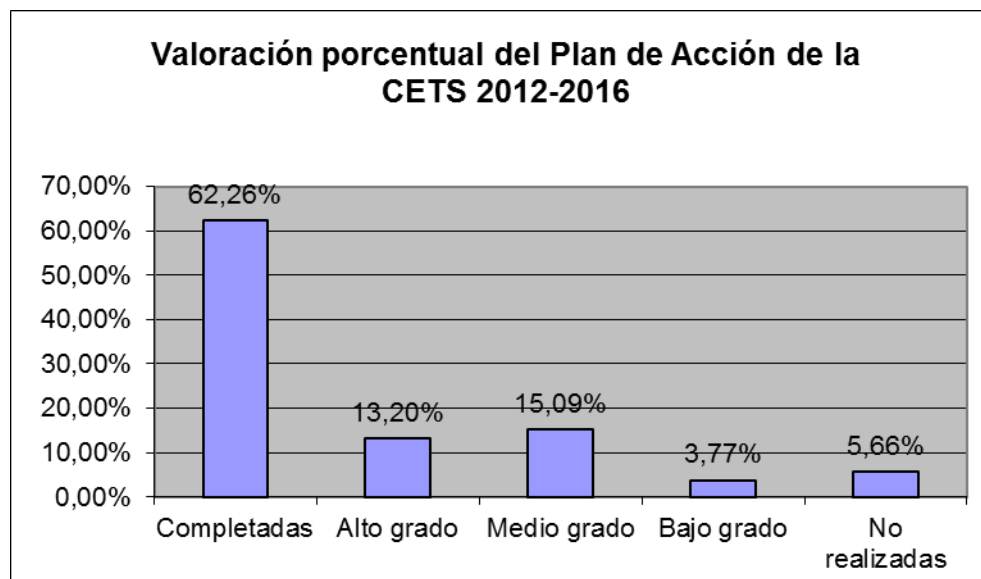
TABLA RESPONSABLES DE LAS ACTUACIONES

RESPONSABLE	LÍNEAS ESTRATÉGICAS						Total
	1	2	3	4	5	6	
Ayuntamiento de Amposta			1				1
Ayuntamiento de Deltebre			1	2			3
Ayuntamiento de L'Aldea			1			1	2
Ayuntamiento de Sant Carles de la Ràpita		1					1
AEATDE	1			3			4
COPATE		2				1	3
Departament d'Emprea i Ocupació			2				2
Parque Natural del Delta del Ebro	9	5	4	3	4	4	29
SEO/BirdLife				2			2
IDECE		1					1
CC Baix Ebre i Montsià					1		1
Camp d'Aprenentatge						1	1
Museu Terres de l'Ebre			2				2
Patronat Turisme TE			1				1
Total	10	9	12	10	5	7	53



53 ACTUACIONES

- ACTUACIONES COMPLETADAS : 33**
- ACTUACIONES ALTO GRADO DE DESARROLLO: 7**
- ACTUACIONES MEDIO GRADO DE DESARROLLO: 8**
- ACTUACIONES BAJO GRADO DE DESARROLLO: 2 ACTUACIONES**
- ACTUACIONES NO DESARROLLADAS: 3**





ANÁLISIS GLOBAL

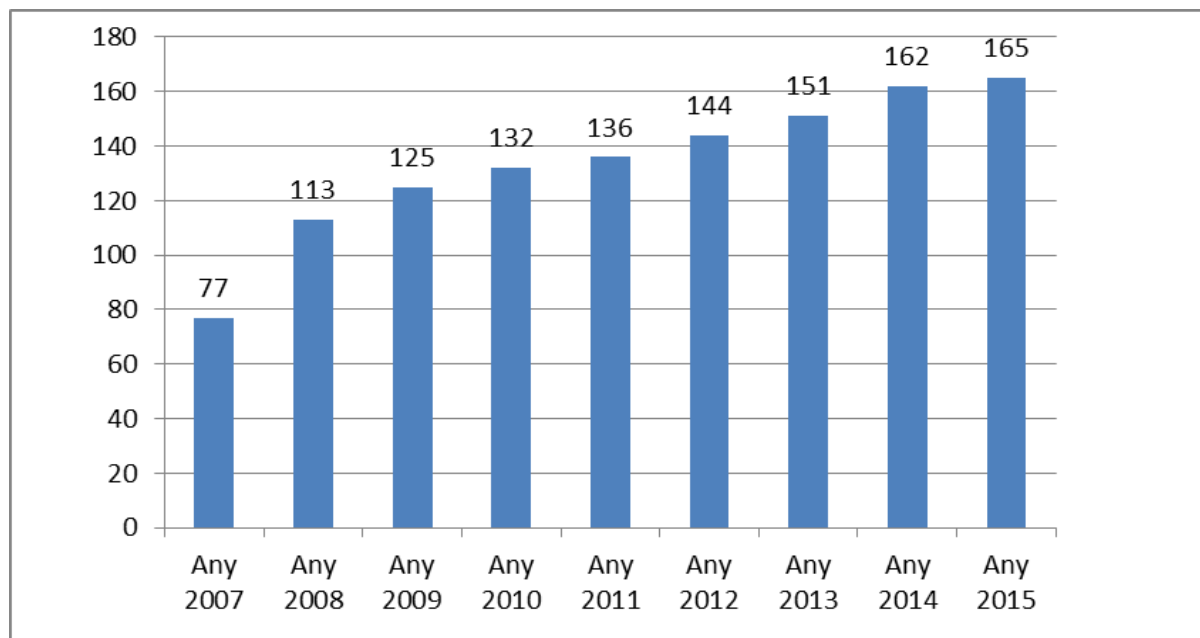
- Un 62% de actuaciones se han completado.
- Un 13% d'actuaciones se han desarrollado en un alto grado:
 - **Se han iniciado más tarde de lo previsto en el calendario.**
 - **Falta alguna acción para completarse.**
 - **No se cuenta con todo el presupuesto establecido.**
- Un 15% de actuaciones se han realizado en grado medio:
 - Un 4% de las actuaciones se han desarrollado en bajo grado
 - **No se han implementado bien los indicadores.**
- Un 5% de las actuaciones no se han desarrollado:
 - **Frustradas por falta de financiación.**
 - **Supeditadas a otras actuaciones aún no finalizadas.**
 - **Por otros motivos**



ANÁLISIS GLOBAL

VALORACIÓN CUALITATIVA

1) Participación del Fòrum de Turismo





ANÁLISIS GLOBAL

VALORACIÓN CUALITATIVA

- El Fòrum de turismo se ha convocado en 4 ocasiones.
- La asistencia a las reuniones ha sido de un 40%.
- Temas tratados:
 - Formalización reglamento interno funcionamiento Foro.
 - Creación de las comisiones de trabajo.
 - Resumen anual de los Planes de Acción.
 - Reserva de la Biosfera: funcionamiento



ANÁLISIS GLOBAL

VALORACIÓN CUALITATIVA

2) Complimiento de las recomendaciones del auditor

- Llevar a cabo actuaciones de colaboración con entidades que puedan dar parte de sus beneficios a proyectos de protección de la naturaleza.





ANÀLISIS GLOBAL

VALORACIÓN CUALITATIVA

2) Complimiento de las recomendaciones del auditor

- Realizar un esfuerzo en la coordinación y realización de acuerdos entre las diferentes instituciones con el fin de ultimar la Via Verde hasta la desembocadura del río, esencial para potenciar la bicicleta en el Delta.





ANÀLISIS GLOBAL

VALORACIÓN CUALITATIVA

3) Factores que han condicionado el Programa d'Actuaciones

- Ha sido importante la implicación de los Consejos Comarcal del Baix Ebre y Montsià con sus proyectos y la del Patronato de Turismo de las Terres de l'Ebre.
- Mejora de las relaciones entre el Dep. Territorio y Sostenibilidad y la Dirección General de Turismo: Plan de Fomento del Turismo de Naturaleza en los ENP.
- Desde el 2013 la AEATDE cuenta con un técnico a tiempo parcial mejorando la gestión, dinamización y participación en proyectos.



ANÀLISIS GLOBAL

VALORACIÓN CUALITATIVA

A partir del 2013 el Parque no ha podido contar con un técnico de la CETS a tiempo completo por lo que los trabajos de recopilación de toda la información y el seguimiento del Programa de Actuaciones ha sido más complicado.

- La falta de disponibilidad presupuestaria ha sido uno de los factores más determinantes para el desarrollo de algunas de las actuaciones.**
- El paso de los parques del Departamento de Agricultura, Ganadería, Pesca, Alimentación y Medio Natural al Departamento de Territorio y Sostenibilidad (julio 2015).**
- La declaración de las Terres de l'Ebre como RB.**



ANÁLISIS GLOBAL

VALORACIÓN CUALITATIVA

- 4) Hechos más destacados.
- 5) Actuaciones para continuar trabajando.



ANÁLISIS POR LÍNEAS ESTRATÉGICAS



Línea 1: CONSOLIDAR LA CETS

10 actuaciones previstas: 9 al 100% y 1 al 50%

90% completado

LÍN EA	Nº	NOM ACCIÓ	RESPONSABLE	GRAU EXECUCIÓ
1	1.1	Coordinación y seguimiento PA 2012-2016	PNDE	100%
1	1.2	Consolidación y ampliación del FTSDE	PNDE	100%
1	1.3	Formalización reglamento funcionamiento FTSDE	PNDE	100%
1	1.4	Plan de difusión y comunicación CETS	PNDE	100%
1	1.5	Mejora de la visibilidad CETS	PNDE	100%



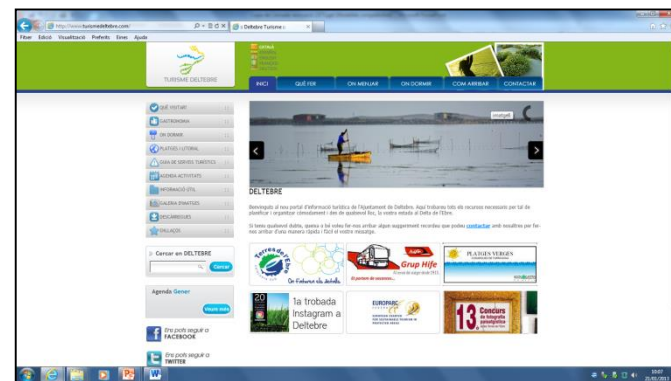
Línea 1: CONSOLIDAR LA CETS

LÍN EA	Nº	NOM ACCIÓ	RESPONSABLE	GRAU EXECUCIÓ
1	1.6	Fomento asociacionismo turístico objetivos CETS	AEATDE	100%
1	1.7	Seguimiento y renovación empresas CETS	PNDE	100%
1	1.8	Adhesión nuevos empresarios CETS	PNDE	100%
1	1.9	Participación Jornadas CETS Europarc	PNDE	100%
1	1.10	Renovación CETS 2016	PNDE	50 %



ANÁLISIS POR LÍNEAS ESTRATÉGICAS

LÍNEA 1: CONSOLIDAR LA CETS





LÍNEA 2: CONSERVAR Y PONER EN VALOR EL PATRIMONIO DELTAICO

9 actuaciones previstas: 4 al 100% , 4 al 75% y 1 no iniciada
44 % completado

ÍNE A	Nº	NOM ACCIÓ	RESPONSABLE	GRAU EXECUCIÓ
2	2.1	Redacción y tramitación PRUG del PNDE	PNDE	75%
2	2.2	Redacción y tramitación PUP PNDE	PNDE	0%
2	2.3	Ordenación, protección y recuperación enclaves naturales de uso público	PNDE	100%
2	2.4	Ordenación de las actividades en el último tramo río Ebro	IDECE	75%

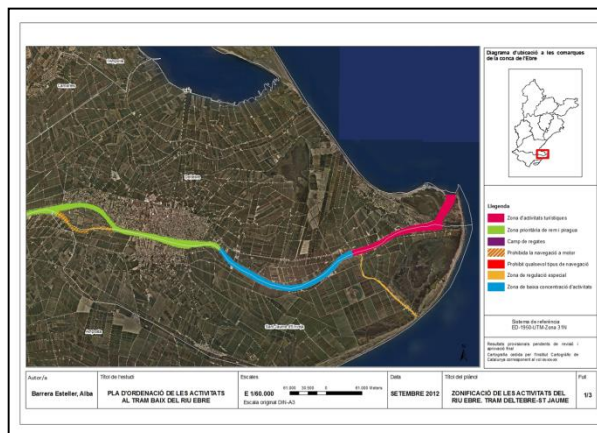


LÍNEA 2: CONSERVAR Y PONER EN VALOR EL PATRIMONIO DELTAICO

ÍNE A	Nº	NOM ACCIÓ	RESPONSABLE	GRAU EXECUCIÓ
2	2.5	Ordenación actividades playas Delta del Ebro	Ayuntamiento Sant Carles	100%
2	2.6	Realización campañas "Per un Delta Net"	PNDE	100%
2	2.7	Protección del paisaje del Delta del Ebro	COPATE	75%
2	2.8	Plan de publicaciones del PNDE	PNDE	75%
2	2.9	SEGUIMIENTO DE LAS ACCIONES DE LA RB A LES TE	COPATE	100%



LÍNEA 2: CONSERVAR Y PONER EN VALOR EL PATRIMONIO DELTAICO



i Parc Natural del DELTA de l'EBRE

**Prohibit acampar
Prohibido acampar
Camping is not allowed
Camping interdit
Camping Verboden**

De 21:00 h. a 09:00 h.

Decret PNDE 332/1986
Ley de Costas
Llei d'Espais Naturals 12/1985

Multa fins / Multa hasta /
Fine up to / Amende jusqu'à /
Geldstrafe bis zu
6.000 €

Prohibit acampar / Prohibido acampar / Camping is not allowed / Camping interdit / Camping Verboden

Campings

1. Camping l'Ançolla. Platja de l'Arenal. L'Ançolla. Tel. 977 460 535
2. Camping Rumar. Urbanització Rumar. Deltaebre. Tel. 977 267 690
3. Camping Aigu. Urbanització Rumar. Deltaebre. Tel. 977 267 066
4. Camping Escalotus. Platja Escalotus. Amposta. Tel. 977 479 040
5. Camping La Tancada. Cra St. Carles a l'Almet. Amposta. Tel. 977 267 690
6. Camping Alfacs. Cra. Sant Carles de la Ràpita-Alcanar. Alcanar. Tel. 977 740 561.

**Àrea d'autocaravaners / Área autocaravanas
Stopover for campers / Aire motocars pour camping-cars
Motor Bereich für Wohnmobile**

7. Restaurant l'Estany. Bassa de l'Encanyissada. Amposta. Tel. 977 263 026
8. Els Munells. C/ Major, 219. Tel. 977 479 057

per
un
Delta
net





LÍNEA 3: MEJORAR LA IMAGEN TURÍSTICA DEL DELTA DEL EBRO

3.1 Mejora de la calidad y sostenibilidad del territorio como destino turístico

5 actuaciones previstas: 3 al 100%, 1 al 75% y 1 al 50%

60% completado

LE	Nº	NOM ACCIÓ	RESPONSABLE	GRAU EXECUCIÓ
3	3.1.1	Mejora de la accesibilidad e interpretación	PNDE	75%
3	3.1.2	Estudio y mejora señalización delta Ebro	Ajuntament Amposta	50%
3	3.1.3	Diseño estrategia de movilidad sostenible en el delta Ebro	Dep. Territori i Sostenibilitat	100%
3	3.1.4	Mejora de la movilidad en transporte público en delta Ebro	Ayuntamiento Aldea	100%
3	3.1.5	Promoción bicicleta como transporte sostenible	Ayuntamiento Deltebre	100%



LÍNEA 3: MEJORAR LA IMAGEN TURÍSTICA DEL DELTA DEL EBRO

3.1 Mejora de la calidad y sostenibilidad del territorio como destino turístico



www.turismeperatothom.com

www.pantou.org



LÍNEA 3: MEJORAR LA IMAGEN TURÍSTICA DEL DELTA DEL EBRO

3.2 Mejora de la calidad y sostenibilidad de la oferta turística del Delta del Ebro

7 actuaciones previstas: 3 al 100%, 1 al 75% y 3 al 50%

42% completado

LE	Nº	NOM ACCIÓ	RESPONSABLE	GRAU EXECUCIÓ
3	3.2.1	Habilitación de nuevos equipamientos de uso público del PNDE.	PNDE	75%
3	3.2.2	Habilitación de nuevos equipamientos de uso público del Delta	Museo de las Terres de l'Ebre	50%
3	3.3.3	Funcionamiento en red de todos los equipamientos de uso público	Museo de las Terres de l'Ebre	50%
3	3.3.4	Acreditación de las empresas como PI del PNDE	PNDE	100%



LÍNEA 3: MEJORAR LA IMAGEN TURÍSTICA DEL DELTA DEL EBRO

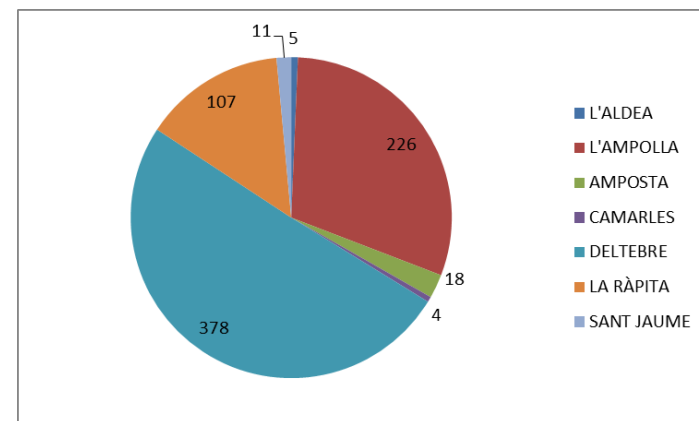
3.2 Mejora de la calidad y sostenibilidad de la oferta turística del Delta del Ebro

LE	Nº	NOM ACCIÓ	RESPONSABLE	GRAU EXECUCIÓ
3	3.2.5	Control de la actividad ilegal de las empresas turísticas de alojamiento	Dep. Empresa i Coneixement	100%
3	3.2.6	Jornadas de difusión de diferentes modelos de especialización turísticas	DEP. Empresa i Coneixement	100%
3	3.2.7	Conocimiento del pulso turístico del Delta del Ebro	Patronat de Turisme de les TE.	50%



LÍNEA 3: MEJORAR LA IMAGEN TURÍSTICA DEL DELTA DEL EBRO

3.2 Mejora de la calidad y sostenibilidad de la oferta turística del Delta del Ebro



750 HUT en el Delta del Ebro



LÍNEA 4: CREAR, PROMOCIONAR Y COMERCIALIZAR TURISMO SOSTENIBLE

10 actuaciones: 8 al 100%, 1 al 75% y 1 no iniciada

80 % ejecutado

LE	Nº	NOM ACCIÓ	RESPONSABLE	GRAU EXEC
4	4.1	Información y promoción de la oferta turística del Delta	Ayuntamiento Deltebre	100%
4	4.2	Guía de actividades y servicios turísticos Delta Ebro	Ayuntamiento Deltebre	75%
4	4.3	Edición cuaderno empresas CETS y PI	PNDE	0%
4	4.4	Promoción Delta Ebro a través de la Red EDEN	PNDE	100%
4	4.5	Jornada promocional sobre "Turismo en humedales: una gran experiencia"	PNDE	100%

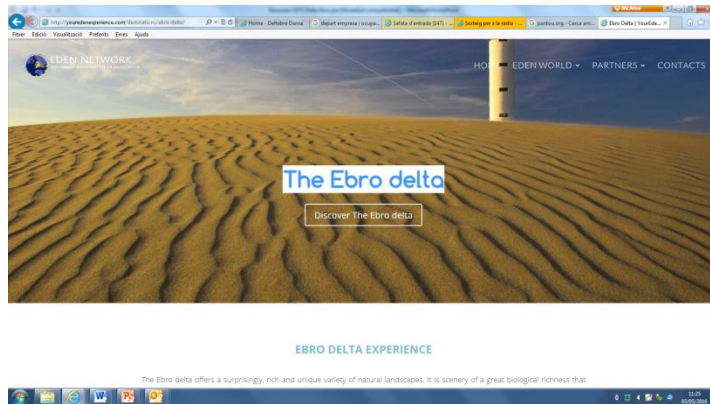


LÍNEA 4: CREAR, PROMOCIONAR Y COMERCIALIZAR TURISMO SOSTENIBLE

LE	Nº	NOM ACCIÓ	RESPONSABLE	GRAU EXEC
4	4.6	Desarrollo del producto turístico "Cultura y tradiciones del Delta"	SEO/BirdLife	100%
4	4.7	Desarrollo producto turístico " El Delta en bici"	AEATDE	100%
4	4.8	Desarrollo del producto turístico "350 alas sobre el Delta"	SEO/BirdLife	100%
4	4.9	Desarrollo del producto turístico "La cocina del Delta"	AEATDE	100%
4	4.10	Incorporación al Club de Ecoturismo	AEATDE	100%




LÍNIA 4: CREAR, PROMOCIONAR Y COMERCIALIZAR TURISMO SOSTENIBLE



www.youredenexperience.com

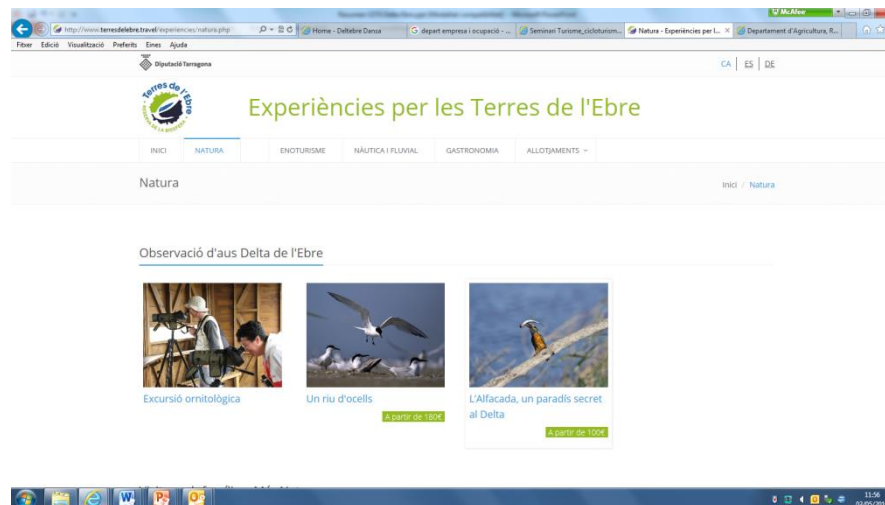


<http://www.terresdelebre.travel/festesarros/>





LÍNEA 4: CREAR, PROMOCIONAR Y COMERCIALIZAR TURISMO SOSTENIBLE





LÍNEA 5: INTEGRAR A SECTORES DE PRODUCCIÓN PRIMARIA EN EL COMPROMISO DE LA CETS

5 actuaciones previstas: 3 al 100%, 1 al 25% y 1 no iniciada

60% completado

LE	Nº	NOM ACCIÓ	RESPONSABLE	GRAU EXEC
5	5.1	Definición y establecimiento de la "Marca Parc" para los ENP de Cataluña	DAAM	25%
5	5.2	Diferenciación de productos alimentarios vinculados a la CETS	PNDE	0%
5	5.3	Apoyo a la producción agroalimentaria e integración en la experiencia turística	CC. Baix Ebre i Montsià	100%
5	5.4	Difusión de las ayudas públicas de interés para el delta del Ebro	PNDE	100%
5	5.5	Valoración del producto pesquero y acuícola	Grupo Acción Local Costa del Ebro	100%

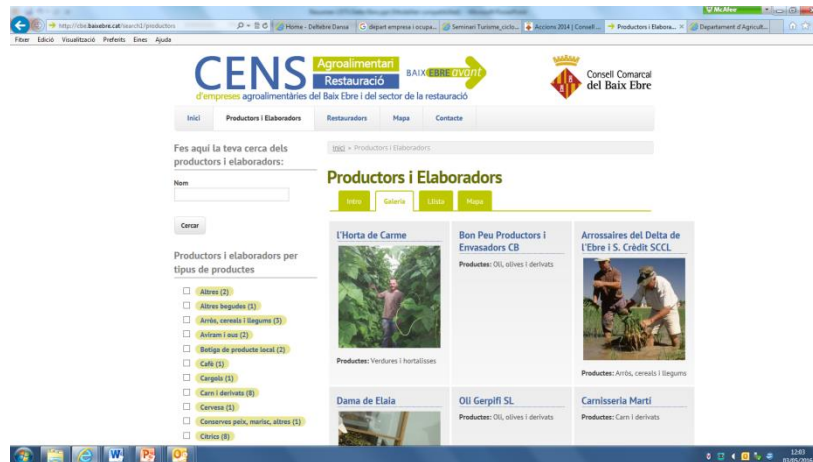


LÍNEA 5: INTEGRAR A SECTORES DE PRODUCCIÓN PRIMARIA EN EL COMPROMISO DE LA CETS



Posicionament i coneixement de 5 productes agroalimentaris de la comarca del Montsià

Novembre 2011





LÍNEA 6: FORMAR Y SENSIBILIZAR

7 actuaciones previstas: 3 al 100%, 3 al 50% y 1 al 25%

43% completado

LE	Nº	NOM ACCIÓ	RESPONSABLE	GRAU EXECUCIÓ
6	6.1	Coordinación y ejecución del programa de formación para el sector turístico	Ayuntamiento de l'Aldea	50%
6	6.2	Evaluación permanente de la calidad del patrimonio y de la EA	Camp d'Aprenentatge (Dep. Ensenyament)	100%
6	6.3	Formación de guías de interpretación y educadores ambientales	PNDE	25%
6	6.4	Realización de jornadas de reciclaje de los PI	PNDE	50%




LÍNEA 6: FORMAR Y SENSIBILIZAR

LE	Nº	NOM ACCIÓ	RESPONSABLE	GRAU EXECUCIÓ
6	6.5	Coordinación del programa divulgativo y de EA del PNDE	PNDE	100%
6	6.6	Redacción y aplicación de un programa de gestión ambiental de las oficinas del PNDE	PNDE	50%
6	6.7	Mejora de la sostenibilidad del medio urbano e implicación de la población local	COPATE	100%



LÍNEA 6: FORMAR Y SENSIBILIZAR





FINANCIACIÓN



PRESUPUESTO INICIAL	GASTO TOTAL	DIFERÉNCIA
4.447.007€	??	??



EUROPARC

F E D E R A T I O N



EUROPEAN CHARTER

FOR SUSTAINABLE TOURISM IN

PROTECTED AREAS