

Rutas Guiadas y Paseos de Verano

Julio, agosto y septiembre



MINISTERIO
PARA LA TRANSICIÓN ECOLÓGICA
Y EL RETO DEMOGRÁFICO

ORGANISMO
AUTÓNOMO
PARQUES
NACIONALES



Este verano seguimos descubriendo la naturaleza, la historia y las tradiciones que conforman el paisaje de la Sierra de Guadarrama, por la vertiente segoviana del Parque Nacional. Con ello pretendemos contribuir a la conservación de sus valores desde el respeto que fomenta su conocimiento.

A lo largo de julio, agosto y septiembre se podrán realizar actividades en dos modalidades:

Martes y jueves: Paseos de verano, para interpretar el patrimonio natural y cultural del entorno de Valsaín, conducidos por técnicos del CENEAM.

Sábados y domingos: Rutas Guiadas, que permiten descubrir la vertiente norte del Parque Nacional de la Sierra de Guadarrama en compañía de un guía intérprete.

Estas actividades son **gratuitas**, estando limitado el número de participantes por el carácter didáctico de las mismas y por la normativa del Parque Nacional.

Para poder participar en ellas es necesario **reservar plaza** utilizando la **Central de Reservas de Parques Nacionales**, atendiendo a las condiciones y plazos que se indican para cada actividad.

RESERVAS

<https://bit.ly/3zGOEHR>



INSTRUCCIONES

<https://bit.ly/3HUM44U>

CONDICIONES GENERALES

- Todos los menores de edad deberán ir siempre acompañados por un adulto, madre, padre o tutor.
- Es muy importante acudir bien equipado de ropa y calzado, dependiendo de las características de cada actividad y de la estación del año, aunque siempre habrá que tener presente que en la montaña son muy frecuentes los cambios meteorológicos.
- Es importante también que lleve además agua y alimentos poco pesados.
- Durante la ruta siga atentamente las instrucciones del guía y no abandone el trazado que se indique.
- El guía puede instar al abandono del grupo de aquellas personas que no sigan sus indicaciones, pongan en peligro al resto de participantes, creen conflictos o perturben la armonía del grupo.
- En el caso de abandono de la ruta antes de su finalización, ya sea de forma voluntaria u obligada por lo anteriormente dispuesto, la responsabilidad será única y exclusiva del participante.
- El guía se reserva el derecho de suspender la ruta o incluso modificar el trazado de la misma, siempre por causa justificada.

Medidas básicas para la prevención de contagios

Para poder garantizar la seguridad de los participantes y adaptar las actividades a la nueva situación derivada de la pandemia, la organización garantizará las medidas necesarias de seguridad aplicando la normativa sanitaria establecida en cada momento. Además, el número de participantes podrá variar si se produjeran cambios o hubiera nuevas medidas por parte de las autoridades sanitarias.

El uso de **Mascarilla** no es obligatorio, **no obstante, se aconseja a los participantes** venir provistos de ella y se recomienda su uso en los momentos en los que por las características del terreno o necesidades de la propia actividad no sea posible mantener el distanciamiento de seguridad.



MASCOTAS: la presencia de perros se permite EXCLUSIVAMENTE en los paseos de verano de martes y jueves, y atendiendo a las siguientes normas:

- **Consulta previa** y disponibilidad del grupo: siempre que no existan incompatibilidades de salud o fobias entre el resto de los participantes.
- Los animales deberán **estar al día** en cuanto a los requisitos de carácter administrativo y sanitario que marca la legislación vigente.
- Durante la actividad, el animal deberá estar en todo momento controlado por el propietario, mediante el **uso de correa** y si fuera necesario bozal.
- **Compromiso** por parte de los propietarios de abandonar la actividad si el animal provocara molestias al grupo o desviara la atención de los participantes durante las explicaciones.

Julio

Sábado 9

10:00. Chorro Grande y Chorro Chico

Domingo 10

10:00. Puente del Anzolero

Martes 12

9:00 Soldados en las cumbres

Jueves 14

9:00. El jardín y el bosque

Sábado 16

10:00. Fuente de la Plata

Domingo 17

9:30. Revenga Cruz de la Gallega

Martes 19

10:00. Los paisajes del agua

Jueves 21

9:00. Los Siete Picos

Sábado 23

9:30. Peñalara

Domingo 24

9:30. Puerto de Navafría – Nevero

Martes 26

10:00. La leyenda de la Cueva del Monje

Jueves 28

9:00. El cerro Matabueyes

Sábado 30

10:00. Sendero del Acueducto

Domingo 31

9:00. Peña Citores

Agosto

Martes 2

10:00. Huellas y señales

Jueves 4

9:00. Praderas y Navas

Sábado 6

9:30. Siete Picos

Domingo 7

9:30. Los Arroyos del Mar

Martes 9

9:00. El cerro del Puerco

Jueves 11

10:00. Un paseo por el bosque

Sábado 13

9:30. Alto del Telégrafo

Sábado 13

12:00. Miradores de Maravillas y Gallarza

Domingo 14

9:30. La Camorca

Martes 16

10:00. Los paisajes del agua

Jueves 18

10:00. Huellas y señales

Sábado 20

9:30. Collado Hermoso - Fte. Plateada

Domingo 21

10:00. Puentes sobre el río Eresma

Martes 23

9:00. Los Siete Picos

Sábado 27

10:00. Cueva del Monje Fuente del Ratón

Domingo 28

10:00. Revenga-Cabeza Grande

Martes 30

9:00. El cerro Matabueyes

Septiembre

Jueves 1

9:00. Soldados en las cumbres

Sábado 3

9:30. Las Praderas altas

Domingo 4

10:00. Fuente de la Plata

Martes 6

10:00. Huellas y señales

Jueves 8

9:00. El cerro del Puerco

Sábado 10

9:00. Puerto de Malagosto

Domingo 11

9:30. Vereda de la Canaleja

Martes 13

9:00. El jardín y el bosque

Jueves 15

10:00. La leyenda de la Cueva del Monje

Sábado 17

10:00. Revenga-Cabeza Grande

Domingo 18


9:00. Peña Citores

Martes 20

9:00. Praderas y navas

Jueves 22

10:00. Un paseo por el bosque



PASEOS DE VERANO

Martes y jueves

“Un paseo por el bosque”. para observar diversos aspectos naturales y algunos aprovechamientos tradicionales del Monte de Valsaín.

Inicio: 10:00. Puerta del CENEAM

Recorrido: circular por las proximidades del CENEAM (coincide con el itinerario autoguiado del mismo nombre).

Longitud aproximada: 3 km.

Duración: 2h.

Grado de dificultad: bajo

Fechas de realización: **jueves 11 de agosto y jueves 22 de septiembre.**

“Huellas y señales”. Aprender a interpretar las huellas, rastros, marcas y otras señales nos permitirá conocer detalles de la vida y costumbres de las especies que habitan en un determinado lugar. Para ello deberemos afinar nuestros sentidos y cargarnos de paciencia. Los descubrimientos no dejarán de sorprendernos.

Inicio: 10:00. Puerta del CENEAM

Recorrido: CENEAM (1.220 m) – Arroyo Peñalara – Los Praderones – Vado de Navalanguilla (1.320 m) – CENEAM.

Longitud aproximada: 4 km.

Duración: 3h.

Grado de dificultad: bajo

Fechas de realización: **martes 2 y jueves 18 de agosto y martes 6 de sept.**

“Los paisajes del agua”. Recorrido por las orillas del río Eresma en el que se podrán observar puentes, presas, acequias y un tramo del camino histórico conocido como las Pesquerías Reales, que mandó construir Carlos III para practicar la pesca.

Inicio: 10:00. Puerta del CENEAM

Recorrido: CENEAM - Puente de Valsaín - Presa del Salto del Olvido - Pesquerías Reales - Puente del Anzolero - Caz del Salto del Olvido - La Pradera – CENEAM.

Longitud aproximada: 5 km.

Duración: 4 h.

Grado de dificultad: medio

Fechas de realización: **martes 19 de julio y martes 16 de agosto.**

“El cerro del Puerco”. El cerro del Puerco es una pequeña colina adosada a la pradera de Navalhorno, que resulta una magnífica atalaya sobre el valle de Valsaín. En el paseo se podrá contemplar el bello paisaje del valle, en todas las direcciones, y un conjunto de construcciones defensivas de la Guerra Civil.

Inicio: 9:00. Puerta del CENEAM

Recorrido: CENEAM (1.220 m) - La Pinochera - Fuente de los Soldados– Cerro del Puerco (1.421 m) - CENEAM.

Longitud aproximada: 5 km.

Duración: 4 h.

Grado de dificultad: medio

Fechas de realización: **martes 9 de agosto y jueves 8 de septiembre.**

“La leyenda de la Cueva del Monje”. Paseo por los paisajes donde se desarrollaron los acontecimientos de una de las leyendas más conocidas de Valsaín. La Cueva del Monje es uno de los parajes más conocidos y emblemáticos de estos montes.

Inicio: 10:00. Puerta del CENEAM

Recorrido: CENEAM (1.220 m) - Cueva del Monje (1.400 m) - Fuente del Ratón – CENEAM.

Longitud aproximada: 5,8 km.

Duración: 3 h.

Grado de dificultad: bajo

Fechas de realización: **martes 26 de julio y jueves 15 de septiembre.**

“El cerro Matabueyes”. El cerro de Matabueyes es un lugar del que muchos han oído hablar, aunque pocos han subido. Es un mirador excepcional para la observación de Valsaín, del Valle de la Acebeda y de la meseta hacia Segovia. Este enclave ya se usaba en el siglo XIX para la vigilancia de incendios. Desde el alto del cerro realizaremos actividades de interpretación del paisaje.

Inicio: 9:00. Puerta del CENEAM

Recorrido: : CENEAM (1.220 m)- Cruz de la Gallega (1.421 m) – Cerro Matabueyes (1.483 m) Fuente de las Chozuelas (1.440 m) – CENEAM.

Longitud aproximada: 6 km.

Duración: 4 h.

Grado de dificultad: medio

Fechas de realización: **jueves 28 de julio y martes 30 de agosto.**



“El Jardín y el Bosque”. Paseo por el exterior de las tapias de los Jardines de La Granja, donde la huella palaciega se encuentra con la naturaleza boscosa.

Inicio: 9:00. Pza. de los Dolores, junto al Ayuntamiento (San Ildefonso)

Recorrido: Real Sitio de San Ildefonso (1.180 m) - El Esquinazo (1.380 m) – Arroyo Morete- Arroyo Carneros - Casa del Cebo – Fuente de la Plata - Real Sitio de San Ildefonso.

Longitud aproximada: 6 km.

Duración: 4h.

Grado de dificultad: medio

Fechas de realización: **jueves 14 de julio y martes 13 de septiembre.**

“Soldados en las cumbres”. Paseo para interpretar los restos de construcciones de la Guerra Civil que se conservan en las cumbres de la zona de Dos Hermanas – Peña Citores.

Inicio: 9:00. Cartel informativo de “Montes de Valsaín” del Puerto de los Cotos

Recorrido: Pto. de los Cotos (1.827 m) - fuente de los Pájaros (2.140 m) - cuerda (2.160 m) y laderas entre el arroyo de Dos Hermanas y Peña Citores - Cotos.

Longitud aproximada: 8 km.

Duración: 5h.

Grado de dificultad: alto para personas no habituadas a la montaña

Fechas de realización: **jueves 12 de julio y jueves 1 de septiembre.**

“Los Siete Picos”. Recorrido por una de las montañas más emblemáticas de la Sierra de Guadarrama, por su singular belleza paisajística y su interés geológico.

Inicio: 9:00. Cartel informativo de “Montes de Valsaín” situado junto a Los Cogorros (Puerto de Navacerrada)

Recorrido: Los Cogorros (Puerto de Navacerrada, 1.860 m) - El Telégrafo – Cuerda de Siete Picos (2.080 m) - Collado Ventoso – Camino Schmid - Los Cogorros

Longitud aproximada: 8 km.

Duración: 5 h.

Grado de dificultad: alto para personas no habituadas a la montaña

Fechas de realización: **jueves 21 de julio y martes 23 de agosto.**

“Praderas y navas”. Paseo para interpretar el paisaje desde la La Pradera de Navalhorno hasta la pradera de Navalpinganillo, por el interior del valle.

Inicio: 9:00. Puerta del CENEAM

Recorrido: CENEAM – El Parque del rey – Navalrincón – Pradera de los Piñones – Los Cuatro Caminos – Fuente del tío Linos - Navalpinganillo. Con vuelta por las Pesquerías Reales (margen izda. del Río Eresma) - CENEAM.

Longitud aproximada: 9 km.

Duración: 5h.

Grado de dificultad: alto para personas no habituadas a la montaña

Fechas de realización: **martes 4 de agosto y martes 20 de septiembre.**



RUTAS GUIADAS

Sábados y domingos

JULIO

Sábado 9: “Chorro Grande y Chorro Chico”. Ruta que nos permitirá contemplar dos de los más populares saltos de agua de la Sierra de Guadarrama. El paseo discurre entre robledales y abundan también los cerezos.

Inicio: 10:00. Puerta de la plaza de toros de La Granja

Itinerario: Plaza de toros – Urbanización Caserío de Urgel – Camino de Chorro Grande – Chorro Grande – Chorro Chico (ruta de ida y vuelta por el mismo recorrido).

Distancia aproximada: 7 km.

Duración aproximada: 4 h.

Grado de dificultad: medio

Domingo 10: “Puente del Anzoler”. Interesante paseo por la orillas del río Eresma que nos conducirá por uno de los tramos mejor conservados del Camino de Pesquerías Reales (zona de pesca mandada construir por Carlos III). La ruta discurre tanto por robledales como zonas de vegetación típica de ribera.

Inicio: 10:00. Aparcamiento junto al Embalse del Pontón Alto (Ctra. CL-601) .

Itinerario: Cola del embalse – Puente de las Pasaderas – Central hidroeléctrica Salto del Olvido – Puente del Anzoler – Embalse.

Distancia aproximada: 7,5 km.

Duración aproximada: 3,5 h.

Grado de dificultad: bajo.

Sábado 16: “Fuente de la Plata”. Este fresco paseo nos conducirá por las cercanías del Centro de Montes y Aserradero de Valsaín, podremos disfrutar de bellos pinares y robledales, siempre con el murmullo del agua como compañero.

Inicio: 10:00. Centro Montes y Aserradero de Valsaín (CMAV). C/ Primera, 11. La Pradera de Navalhorno.

Itinerario: CMAV – Vado de los Tres Maderos – Fuente de la Plata – Los Tobarejos – Vado de los Tres Maderos – CMAV

Distancia aproximada: 5 km.

Duración aproximada: 2,5 h.

Grado de dificultad: medio.

Domingo 17: “Revenga–Cruz de la Gallega”. Paseo en el que podremos disfrutar de un tramo de la Cañada Real Soriana Occidental (o de la Vera de la Sierra) y las ruinas del Esquileo de Santillana, para finalmente ascender hasta la Cruz de la Gallega y contemplar unas inmejorables vistas de la ciudad de Segovia.

Inicio: 9:30. Revenga (Parada de autobús)

Itinerario: Revenga – Vereda de Carrera Blanca – Cañada Real Soriana Occidental – Ruinas del Esquileo de Santillana – Fuente de San Pedro – Cruz de la Gallega (ruta de ida y vuelta por el mismo recorrido)

Distancia aproximada: 13 Km.

Duración aproximada: 4,5 - 5 h.

Grado de dificultad: medio.

Sábado 23: “Peñalara”. Recorrido hasta la cima más alta (2.428 m) de la Sierra de Guadarrama. A lo largo del mismo podremos aprender sobre la increíble adaptación de la vegetación a la alta montaña.

Inicio: 9:30. Cartel informativo del Parque Nacional frente al mojón real del Puerto de Cotos.

Itinerario: Puerto de Cotos – Camino de Peña Citores — Dos Hermanas – Peñalara (ruta de ida y vuelta por el mismo recorrido)

Distancia aproximada: 10 km.

Duración aproximada: 4,5 - 5 h.

Grado de dificultad: alto.

Domingo 24: “Puerto de Navafría al Nevero”. Ruta a un enclave especial de nuestra Sierra, el Nevero, desde el que podremos contemplar bellas panorámicas de la llanura segoviana, del valle del Lozoya así como del macizo de Peñalara.

Inicio: 9:30. Refugio del Puerto de Navafría

Itinerario: Puerto de Navafría – Alto del Puerto – Nevero – Cerro de los Colladillos – Mirador de Navalcollado – Puerto de Navafrías

Distancia aproximada: 9,5 km.

Duración aproximada: 5 - 5,5 h

Grado de dificultad: alto.

Sábado 30: “Sendero del Acueducto”. Recorrido cargado de historia que nos internará en el bosque en busca del azud del Acueducto de Segovia. En el paseo podremos observar la variación de la vegetación según vamos ascendiendo, así como antiguas y modernas construcciones relacionadas con el agua.

Inicio: 10:00. Cartel informativo del Parque Nacional en Revenga (acceso al Embalse de Puente Alta)

Itinerario: Revenga – margen derecha del embalse de Puente Alta – cruce con la Cañada Real Soriana Occidental – Azud del Acueducto (ruta de ida y vuelta por el mismo recorrido).

Distancia aproximada: 8 km.

Duración aproximada: 3 h

Grado de dificultad: bajo.



AGOSTO

Sábado 6: “Siete Picos”. En el recorrido disfrutaremos no sólo de unas vistas espectaculares, sino también de interesantes formaciones geológicas y de la singular riqueza ecológica de estas cumbres serranas.

Inicio: 9:30. Cartel informativo de Cogorros . Zona no habitada para el aparcamiento que deberá de hacerse en los aparcamientos del Puerto de Navacerrada (700 metros a pie).

Itinerario: Cogorros – Collado de Peña Hueca –Siete Picos – Collado Ventoso – Camino Schmid - Cogorros

Distancia aproximada: 8,5 km.

Duración aproximada: 4,5 h.

Grado de dificultad: alto.

Domingo 7: “Los Arroyos del Mar”. Iremos ascendiendo entre robledales, transitaremos por zonas desconocidas de los montes de Valsaín y regresaremos acompañados por los arroyos que bajan hacia el Palacio Real.

Inicio: 9:30. Oficina de Turismo de La Granja, Pza. de los Dolores

Itinerario: Oficina de turismo - Puerta de Cossios - Puente Negro - Puente Blanco - Puente del Vado de los Tres Maderos - Los Tobarejos - El Esquinazo - Puerta de Cossios - Oficina de Turismo.

Distancia aproximada: 12 km.

Duración aproximada: 4,5 h.

Grado de dificultad: medio.

Sábado 13: “Alto del Telégrafo”. Ascenso a las cumbres de la Sierra de Guadarrama, desde donde podremos apreciar la riqueza de sus ecosistemas de montaña, y disfrutar de las increíbles vistas que nos ofrecen.

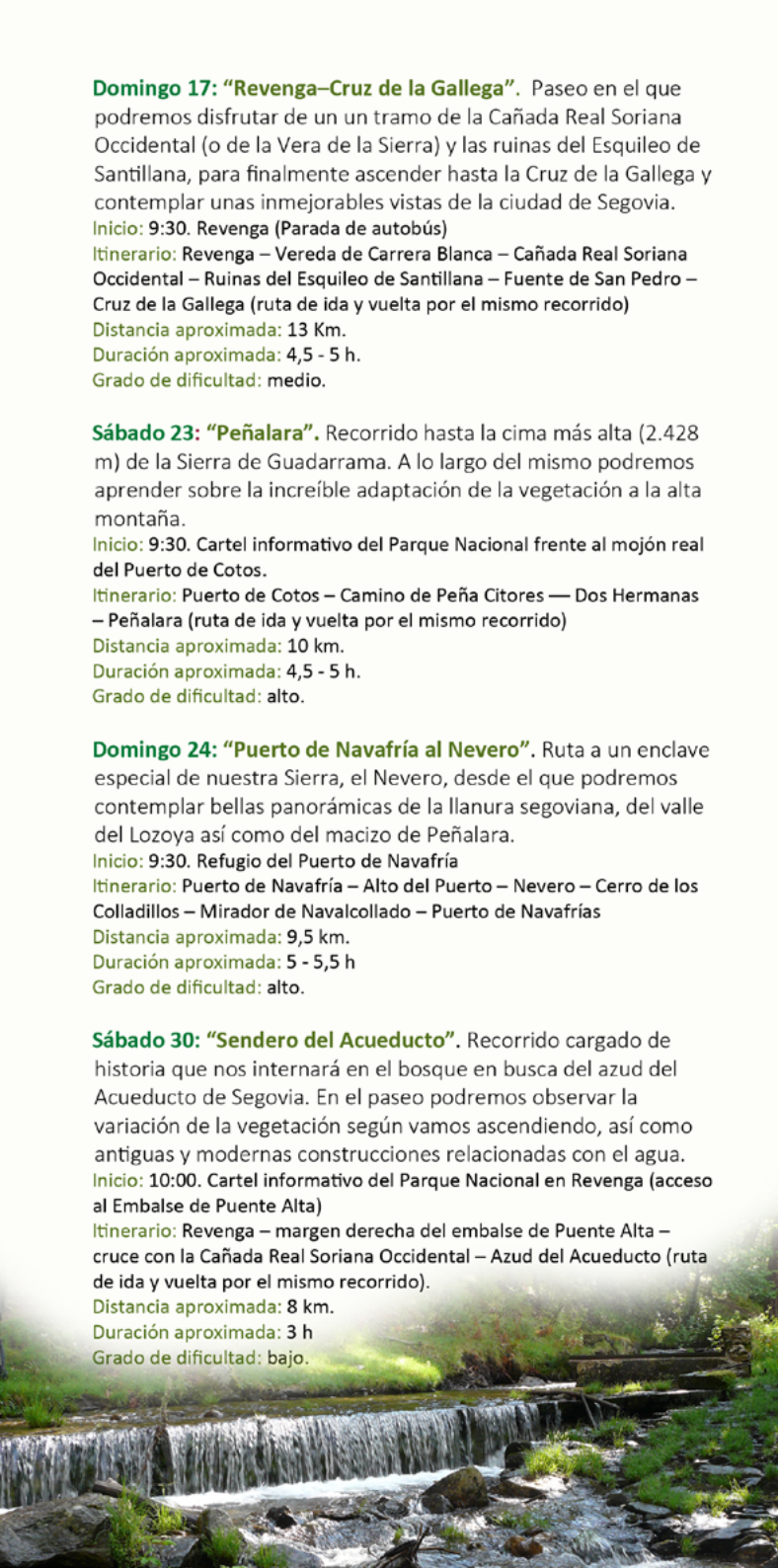
Inicio: 9:30. Ascenso a las cumbres de la Sierra de Guadarrama, desde donde podremos apreciar la riqueza de sus ecosistemas de montaña, y disfrutar de las increíbles vistas que nos ofrecen.

Itinerario: Cogorros – Alto del Telégrafo – Cogorros

Distancia aproximada: 4 km.

Duración aproximada: 2 h.

Grado de dificultad: medio.





Sábado 13: “Miradores de Maravillas y Gallarza”. Paseo por dos miradores tradicionales del entorno del Puerto de Navacerrada, que nos permitirán contemplar maravillosas vistas del Valle del Eresma y de las cumbres de la Sierra de Guadarrama.

Inicio: 12:00. Cartel informativo de Cogorros. Zona no habilitada para el aparcamiento que deberá de hacerse en los aparcamientos del Puerto de Navacerrada (700 metros a pie)

Itinerario: Cogorros – Mirador de Maravillas – Mirador de Gallarza - Cogorros

Distancia aproximada: 1,5 km.

Duración aproximada: 1,5 - 2 h.

Grado de dificultad: bajo

Domingo 14: “La Camorca”. Itinerario a uno de los mejores miradores de la provincia de Segovia. Discurrirá por masas de pino silvestre en espesura, que se irán abriendo según ascendemos hasta el cerro.

Inicio: 9:30. Pértiga de la Pesca frente al aparcamiento del Puente de La Cantina - Ctra. CL-601, km 17)

Itinerario: Pértiga de la Pesca – Puente de Minguete – Fuente de la Reina – Pradera de la Venta – la Camorca (ruta de ida y vuelta por el mismo recorrido)

Distancia aproximada: 14 km.

Duración aproximada: 4 h.

Grado de dificultad: alto.

Sábado 20: “Fuente Plateada-Monasterio de Sta. M^a de la Sierra”. Recorrido en continuo ascenso hasta la fuente, en el cual iremos acompañados de pinares y de arroyos cristalinos. Cerca ya del pueblo, podremos deleitarnos con las ruinas del monasterio.

Inicio: 9:30. C/ Las Eras - Collado Hermoso

Itinerario: Collado Hermoso – Cañada Real Soriana Occidental – Monte Zarzoso, Pedriza y otros – Fuente Plateada – Monasterio de Sta. M^a. – Collado Hermoso.

Distancia aproximada: 11 km

Duración aproximada: 5 h.

Grado de dificultad: medio.

Domingo 21: “Puentes sobre el río Eresman”. Paseo por el cuartel de recreo de los Montes de Valsain que nos permitirá descubrir estas importantes e interesantes construcciones sobre el río Eresma.

Inicio: 10:00. Área recreativa de Los Asientos (Ctra. CL-601, km 12)

Itinerario: Área recreativa de Los Asientos – Puente de los Canales - Puente del Parque– Puente de Navalacarreta - Los Asientos.

Distancia aproximada: 4,5 km.

Duración aproximada: 2,5 h.

Grado de dificultad: bajo.

Sábado 27: “Cueva del Monje y Fuente del Ratón”.

Acompañados de pinos y arroyos ascenderemos a la emblemática y legendaria Cueva del Monje, y bajaremos después por la Fuente del Ratón.

Inicio: 10:00. Centro Montes y Aserradero de Valsain (CMAV). C/ Primera, 11. La Pradera de Navalhorno.

Itinerario: CMAV – Vado de los Tres Maderos – Cueva del Monje – Fuente del Ratón - CMAV.

Distancia aproximada: 7 km.

Duración aproximada: 4 h.

Grado de dificultad: medio.

Domingo 28: “Revenga-Cabeza Grande”. Itinerario a uno de los enclaves más emblemáticos de la Guerra Civil como así lo atestiguan los restos de trincheras, barracones, nidos de ametralladoras, etc. La cima se encuentra a 1.428 m de altitud y ofrece unas bellas panorámicas.


Inicio: 10:00. Revenga (aparcamiento junto a parada de bus)

Itinerario: Revenga - Vereda de Carrera Blanca – Cañada Real Soriana Occidental – Cabeza Grande (vuelta por el mismo recorrido)

Distancia aproximada: 8 km.

Duración aproximada: 3 - 3,5 h.

Grado de dificultad: medio.



SEPTIEMBRE

Sábado 3: “Las Praderas Altas”. Esta ruta nos adentrará en el corazón del Pinar de Valsaín, atravesando varias de sus hermosas praderas. Podremos deleitarnos con majestuosos pinos y con fantásticas vistas del valle y de las cumbres del Guadarrama.

Inicio: 9:30. Cartel informativo de Cogorros. Zona no habilitada para el aparcamiento que deberá de hacerse en los aparcamientos del Puerto de Navacerrada (700 metros a pie).

Itinerario: Cogorros – Pradera de la Machorra – Pradera de Navalazor – Pradera de Navalviento – Camino Schmid - Cogorros

Distancia aproximada: 9,5 km.

Duración aproximada: 4,5 h.

Grado de dificultad: alto.

Domingo 4: “Fuente de la Plata”. Este fresco paseo nos conducirá por las cercanías del Centro de Montes y Aserradero de Valsaín, podremos disfrutar de bellos pinares y robledales, siempre con el murmullo del agua como compañero.

Inicio: 10:00. Centro Montes y Aserradero de Valsaín (CMAV). C/ Primera, 11. La Pradera de Navalhorno.

Itinerario: CMAV – Vado de los Tres Maderos – Fuente de la Plata – Los Tobarejos – Vado de los Tres Maderos – CMAV

Distancia aproximada: 5 km.

Duración aproximada: 2,5 h.

Grado de dificultad: medio.

Sábado 10: “Puerto de Malagosto”. Camino de ascenso a uno de los pasos más emblemáticos de la Sierra. Testigo de las aventuras y desventuras entre el Arcipreste de hita y la Chata tal y como se narra en el Libro del Buen Amor.

Inicio: 9:00. Acceso al Rancho de Alfaro por camino de subida al puerto del Malagosto, en km 177 de la N-110*

Itinerario: Rancho de Alfaro – Molino del Romo – Camino del Malagosto – Puerto de Malagosto (ruta de ida y vuelta por el mismo recorrido)

Distancia aproximada: 18 km.

Duración aproximada: 5,5 - 6 h.

Grado de dificultad: alto.

* (El guía esperará en el punto de encuentro junto a la carretera, para posteriormente subir los vehículos al “Rancho de Alfaro”, inicio de la ruta a pie. Es necesario que nos indiquen la matrícula de los vehículos que se utilizarán para obtener la autorización administrativa para el aparcamiento en el paraje “Rancho Alfaro”)

Domingo 11: “Vereda de la Canaleja”. Parte de este camino era utilizado en la antigüedad para comunicar las dos vertientes. El recorrido discurre por las proximidades del arroyo del Puerto.

Inicio: 9:30. Puente de la Cantina (Ctra. CL-601, km 17)

aparcamientos del Puerto de Navacerrada (700 metros a pie).

Itinerario: Puente de la Cantina - Pradera de Vaquerizas - Arroyo del Puerto - Puente de la Cantina.

Distancia aproximada: 5 km.

Duración aproximada: 3 - 3,5 h.

Grado de dificultad: medio.

Sábado 17: “Revenga-Cabeza Grande”. Itinerario a uno de los enclaves más emblemáticos de la Guerra Civil como así lo atestiguan los restos de trincheras, barracones, nidos de ametralladoras, etc. La cima se encuentra a 1.428 m de altitud y ofrece unas bellas panorámicas.

Inicio: 10:00. Revenga (aparcamiento junto a parada de bus)

Itinerario: Revenga - Vereda de Carrera Blanca – Cañada Real Soriana Occidental – Cabeza Grande (ruta de ida y vuelta por el mismo recorrido)

Distancia aproximada: 8 km.

Duración aproximada: 3 - 3,5 h.

Grado de dificultad: medio.

Domingo 18: “Peña Citores”. Ascenderemos a uno de los mejores miradores de los Montes de Valsaín. También podremos caminar junto a restos de las posiciones de la Guerra civil.

Inicio: 9:00. Cartel informativo del Parque Nacional frente al mojón real del Puerto de Cotos.

Itinerario: Puerto de Cotos – Camino de Peña Citores – Fuente de los Pájaros – Mirador del Cancho – Fuente de los Pájaros - Puerto de Cotos (ruta de ida y vuelta por el mismo recorrido)

Distancia aproximada: 10 km.

Duración aproximada: 4,5 - 5 h.

Grado de dificultad: alto.

