

EsMarEs

Estrategias Marinas de España,
protegiendo el mar para todos

*La estrategia marina de la demarcación
marina noratlántica*

Vigo, 30 junio 2016

Laura Díaz Domínguez
Vigo, 30 de junio 2016



estrategias marinas

PROGRAMAS DE MEDIDAS

1. Inventario de medidas existentes

- 1.1 Análisis presupuestario de las distintas administraciones públicas, y cuestionarios específicos a cada una de ellas
- 1.2 Medidas procedentes de los planes hidrológicos en consulta pública

2. Evaluación de su efectividad y análisis de la “brecha”

3. Propuesta de medidas nuevas

1. Inventario de medidas existentes

1.1 Cuestionario

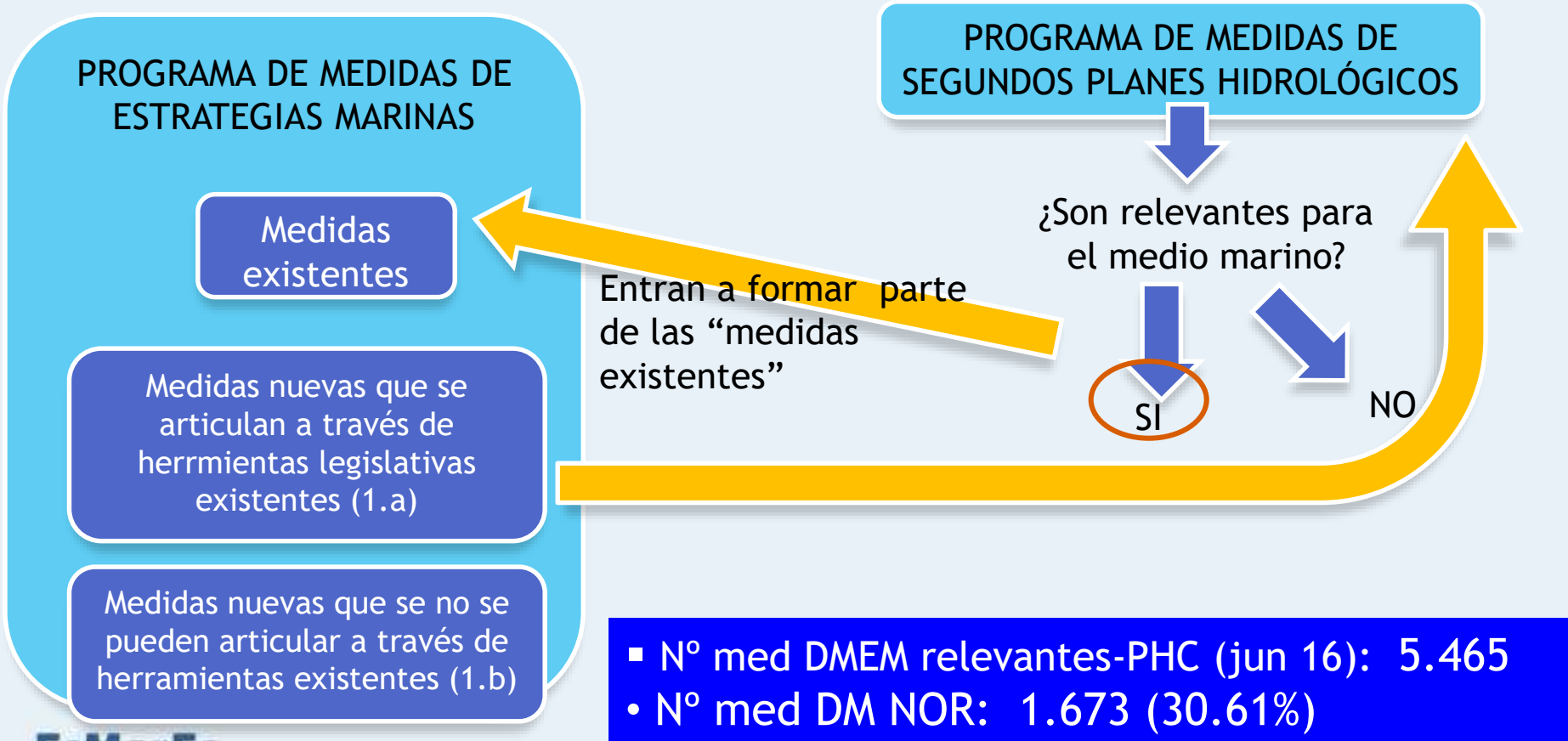
dirigido a diferentes Ministerios / Consejerías, para validación de los presupuestos, e identificación de medidas con relevancia en medio marino



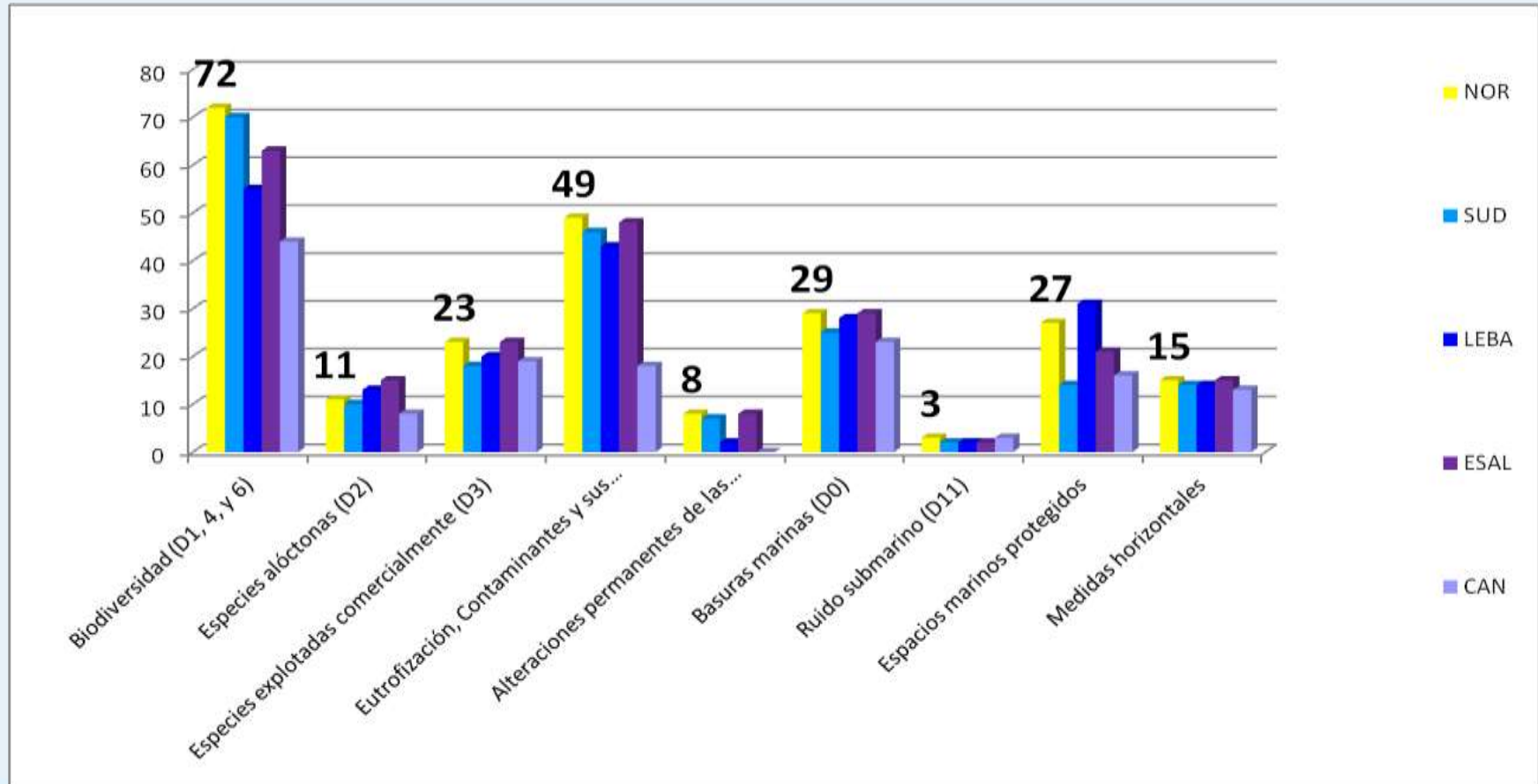
Validación de respuestas y discusión:

- Comisión interministerial de EEMM
- Comités de seguimiento de EEMM
- Reuniones específicas

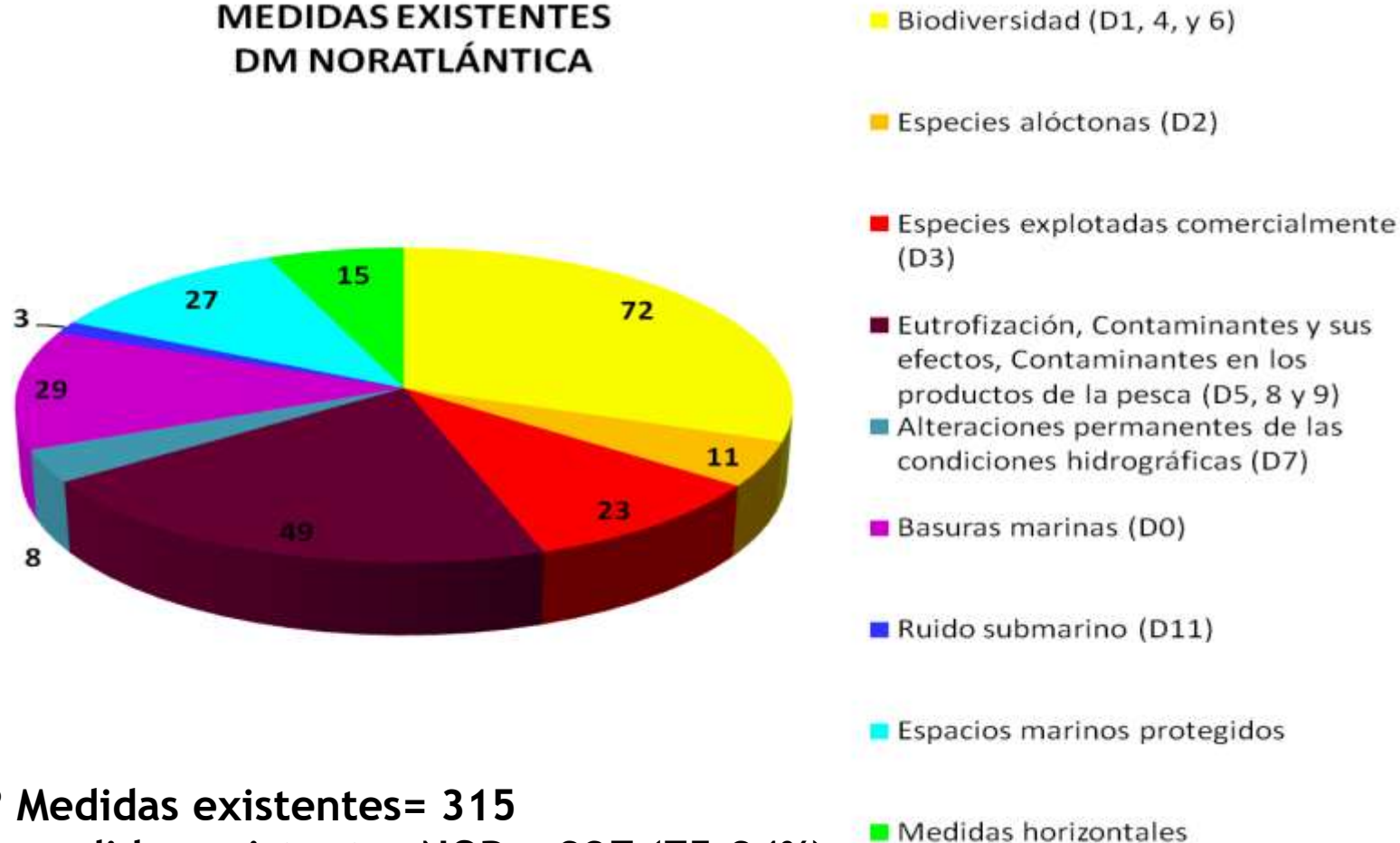
1.2 Inventario de medidas: Planes hidrológicos de cuenca 2º ciclo



Resultado del inventario de medidas existentes



MEDIDAS EXISTENTES DM NORATLÁNTICA



Nº Medidas existentes= 315

Nº medidas existentes NOR= 237 (75,24%)

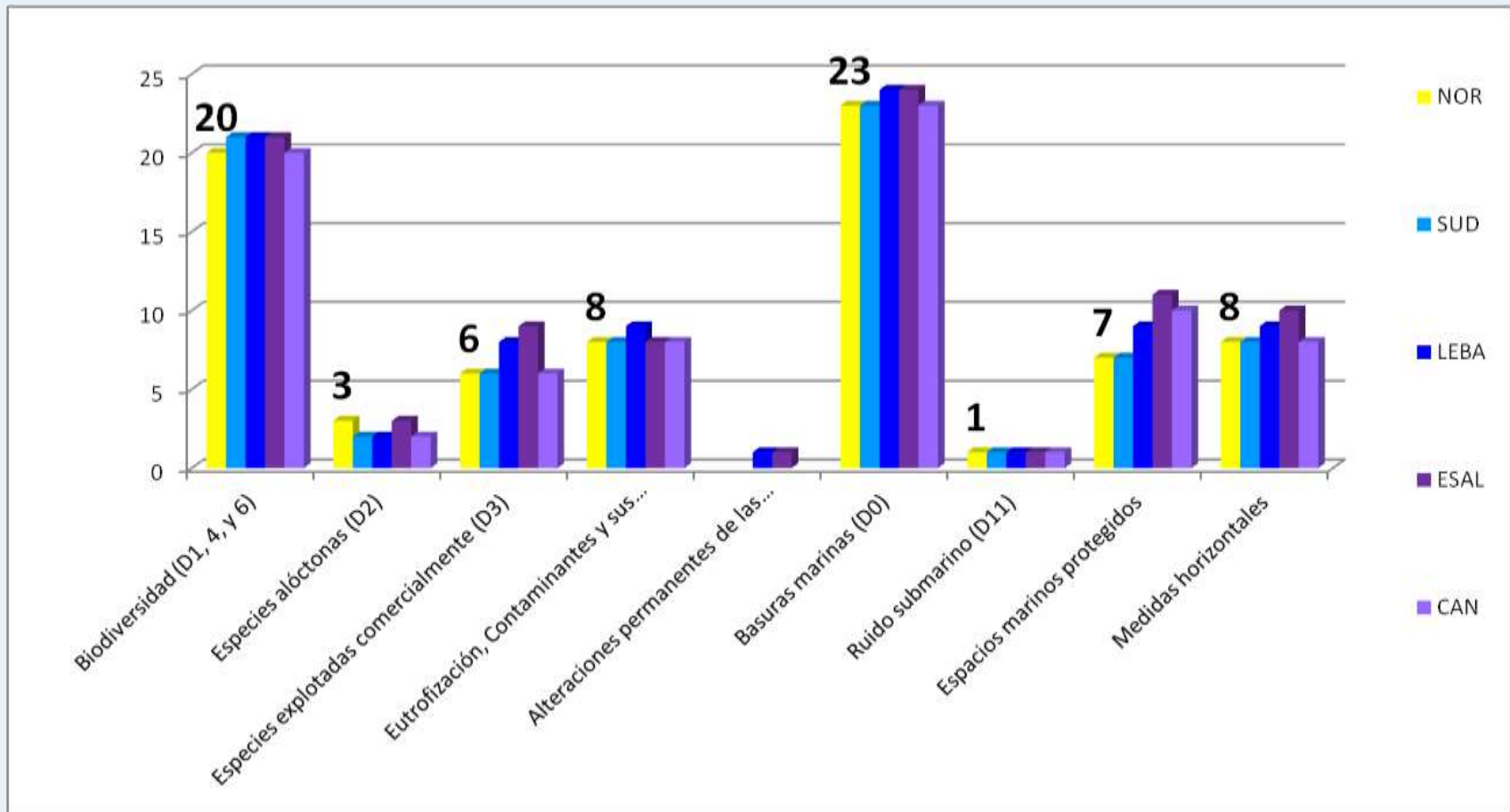
2. Análisis de la brecha

- **Brecha:** distancia entre la evaluación inicial del medio marino 2012 y el buen estado ambiental definido
- Buen Estado Ambiental medio marino: mantenerse o alcanzarse para **2020**
- Análisis de la brecha: para cada temática del programa de medidas:
 - ✓ 11 descriptores marinos
 - ✓ Espacios marinos protegidos
 - ✓ Temática horizontal
- Medidas nuevas: destinadas a cubrir las **carencias**

3. Propuesta de medidas nuevas

- Es el **resultado** del análisis de la brecha
- Amplio proceso de **participación pública** para su definición:
 - ✓ 4 talleres de expertos científicos y ONG
 - ✓ Más de 20 reuniones con autoridades competentes
 - ✓ Reuniones internas DPM
 - ✓ Problemáticas conocidas y pendientes
- Propuesta **concreta y realista**, ajustada a la disponibilidad de medios (técnicos, económicos, humanos) y a las prioridades de actuación de las administraciones competentes

Propuesta de medidas nuevas



MEDIDAS NUEVAS DM NORATLÁNTICA



- Biodiversidad (D1, 4, y 6)
- Especies alóctonas (D2)
- Especies explotadas comercialmente (D3)
- Eutrofización, Contaminantes y sus efectos, Contaminantes en los productos de la pesca (D5, 8 y 9)
- Alteraciones permanentes de las condiciones hidrográficas (D7)
- Basuras marinas (D0)
- Ruido submarino (D11)
- Espacios marinos protegidos
- Medidas horizontales

Nº Medidas totales= 95

Nº medidas nuevas NOR= 76 (80%)



Autor:
Fuente:
de R

Autor: DGSCM (MAGRAMA)

**MUCHAS GRACIAS POR
VUESTRA ATENCIÓN**

ldiaz@magrama.es

EsMarEs

Estrategias Mareas de España, protegiendo el mar para todos