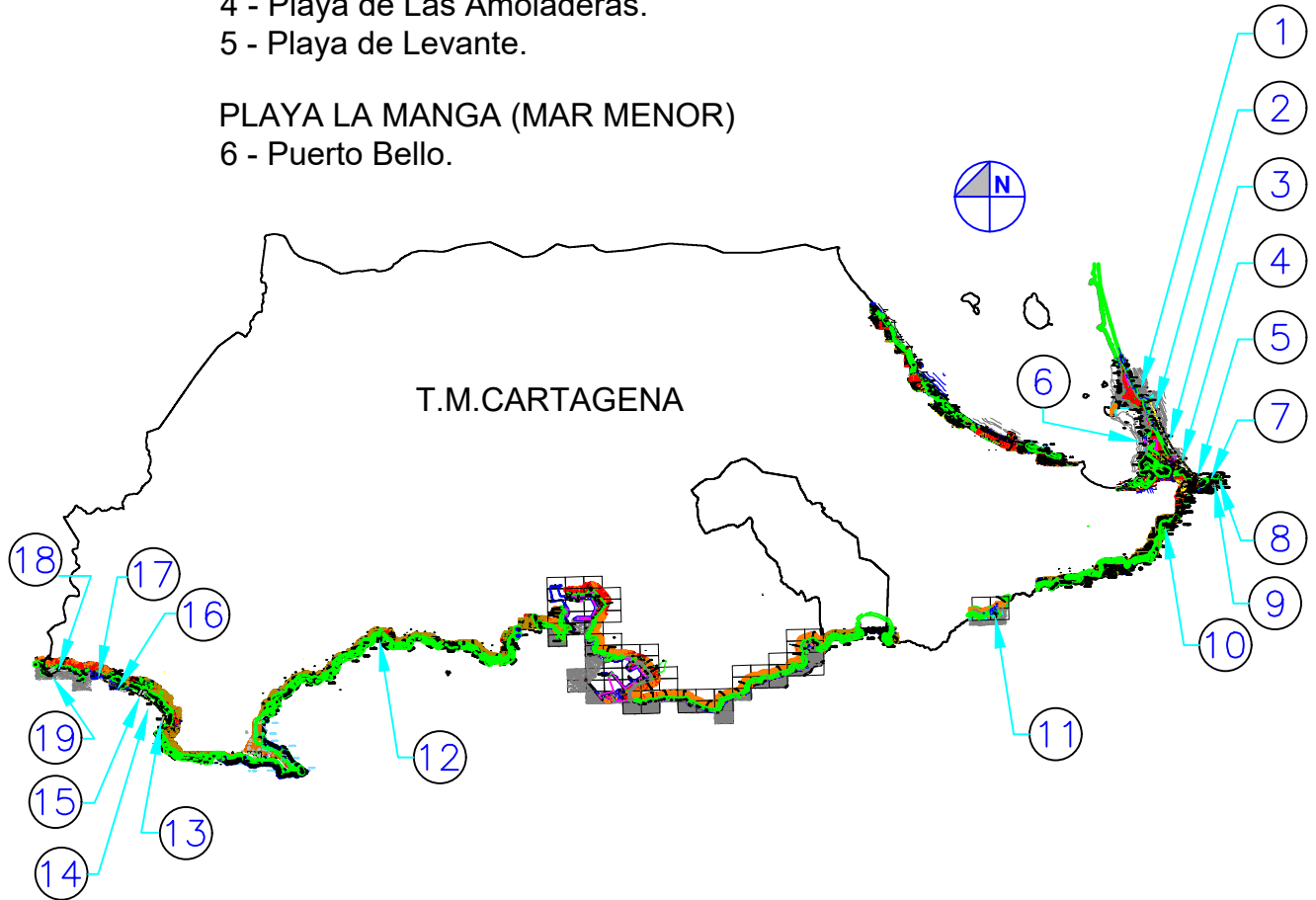


PLAYAS LA MANGA – CABO DE PALOS (MAR MEDITERRÁNEO)

- 1 - Playa de Calnegre.
- 2 - Playa del Galúa.
- 3 - Playa de Marchamalo.
- 4 - Playa de Las Amoladeras.
- 5 - Playa de Levante.

PLAYA LA MANGA (MAR MENOR)

- 6 - Puerto Bello.



PLAYAS LA AZOHÍA – ISLA PLANA

(MAR MEDITERRÁNEO):

- 13 - Playa La Azohía.
- 14 - Playa La Chapineta.
- 15 - Playa San Ginés.
- 16 - Playa de La Calera.
- 17 - Playa de Isla Plana.
- 18 - Playa del Corral y
- 19 - Playa del Cabezo del Mojón.

CALAS (MAR MEDITERRÁNEO)

- 7 - Cala Túnez.
- 8 - Cala Fría.
- 9 - Cala del Muerto.
- 10 - Cala Reona.
- 11 - Cala del Barco.
- 12 - Cala de El Portús.

BALIZAMIENTO DE PLAYAS DEL TÉRMINO MUNICIPAL DE CARTAGENA



AYUNTAMIENTO DE CARTAGENA

INFRAESTRUCTURAS, SERVICIOS Y LITORAL

Plano N°:

0

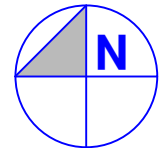
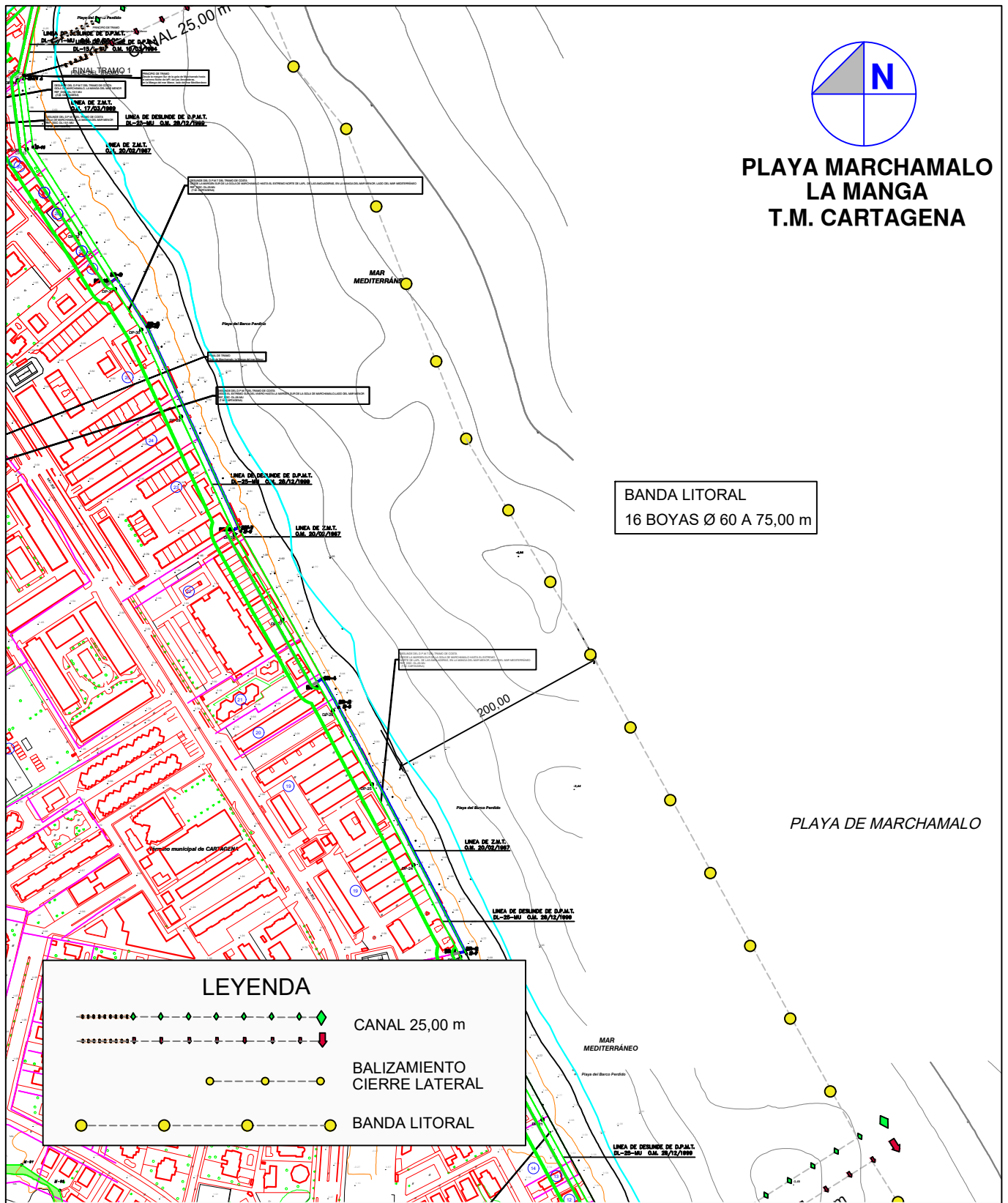
SITUACION PLAYAS y CALAS PLANO GUIA

Escala:

1:300.000

Begoña Jiménez Méndez
Arquitecto Técnico Mpal.

Noviembre 2023



**PLAYA MARCHAMALO
LA MANGA
T.M. CARTAGENA**

BANDA LITORAL
16 BOYAS Ø 60 A 75,00 m

LEYENDA	
	CANAL 25,00 m
	BALIZAMIENTO CIERRE LATERAL
	BANDA LITORAL

BALIZAMIENTO DE PLAYAS DEL TÉRMINO MUNICIPAL DE CARTAGENA



AYUNTAMIENTO DE CARTAGENA

INFRAESTRUCTURAS, SERVICIOS Y LITORAL

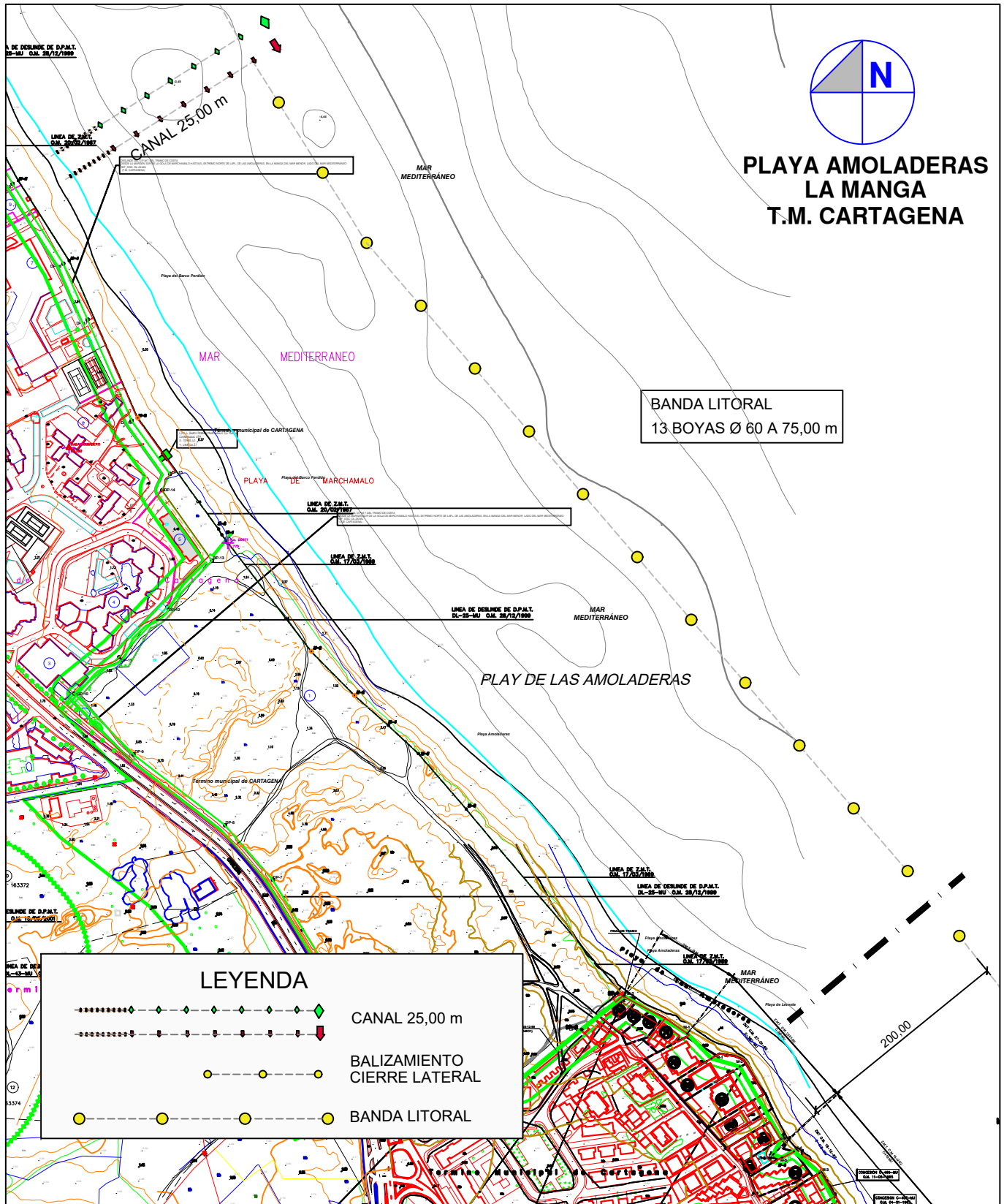
Plano N°:

Escala:

3 PLAYA de MARCHAMALO 1:5000

Begoña Jiménez Méndez
Arquitecto Técnico Mpal.




Noviembre 2023




PLAYA AMOLADERAS
LA MANGA
T.M. CARTAGENA

BANDA LITORAL
 13 BOYAS Ø 60 A 75,00 m

LEYENDA

	CANAL 25,00 m
	BALIZAMIENTO CIERRE LATERAL
	BANDA LITORAL

BALIZAMIENTO DE PLAYAS DEL TÉRMINO MUNICIPAL DE CARTAGENA



AYUNTAMIENTO DE CARTAGENA

INFRAESTRUCTURAS, SERVICIOS Y LITORAL

Plano N°:

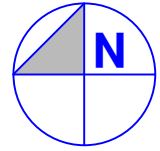
Escala:

4 PLAYA de las AMOLADERAS

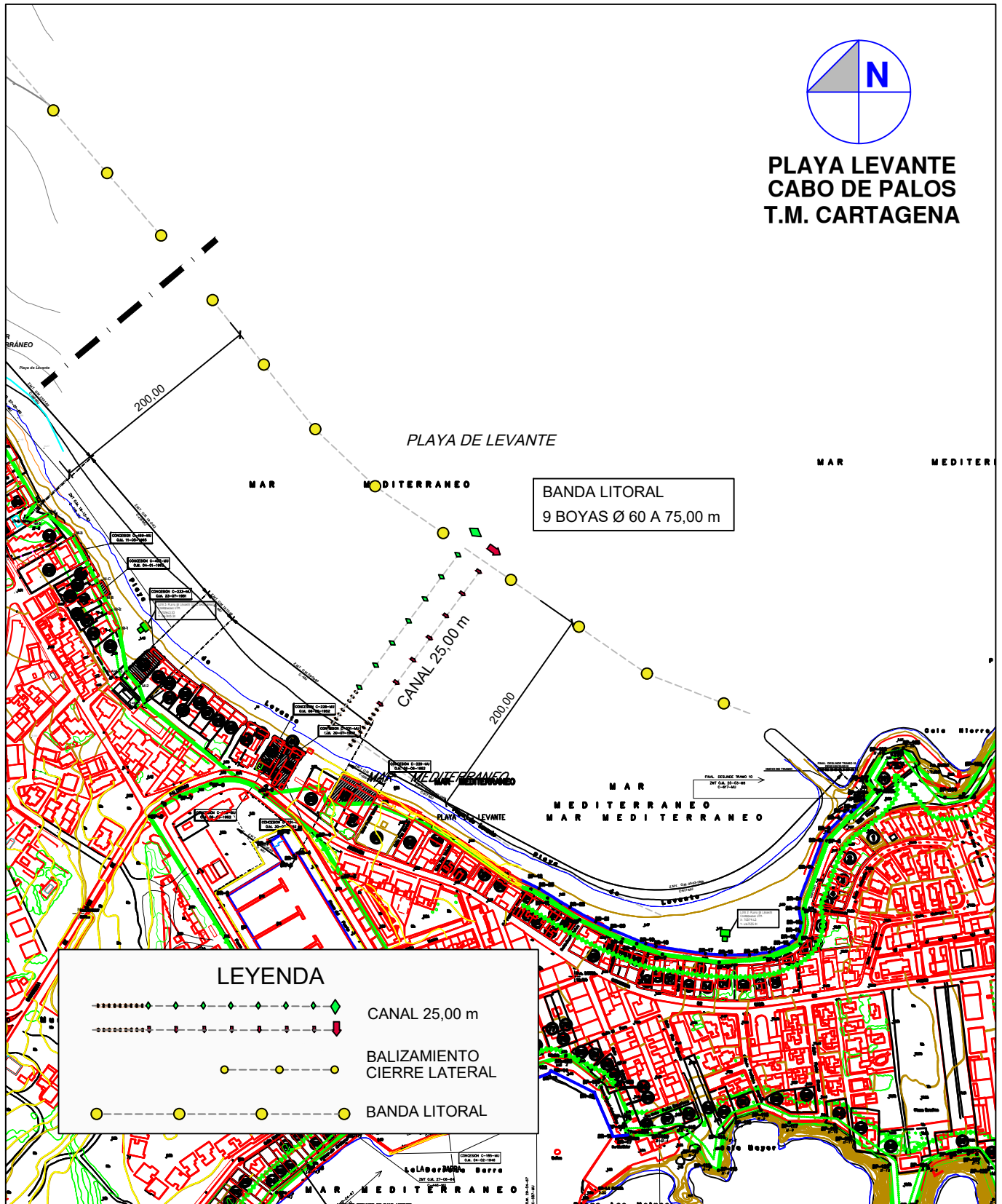
1:5000

Begoña Jiménez Méndez
Arquitecto Técnico Mpal.

Noviembre 2023



PLAYA LEVANTE
CABO DE PALOS
T.M. CARTAGENA



LEYENDA	
	CANAL 25,00 m
	BALIZAMIENTO CIERRE LATERAL
	BANDA LITORAL

BALIZAMIENTO DE PLAYAS DEL TÉRMINO MUNICIPAL DE CARTAGENA



AYUNTAMIENTO DE CARTAGENA

INFRAESTRUCTURAS, SERVICIOS Y LITORAL

Plano Nº:

5

PLAYA de LEVANTE

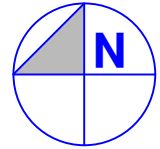
Escala:

1:5000

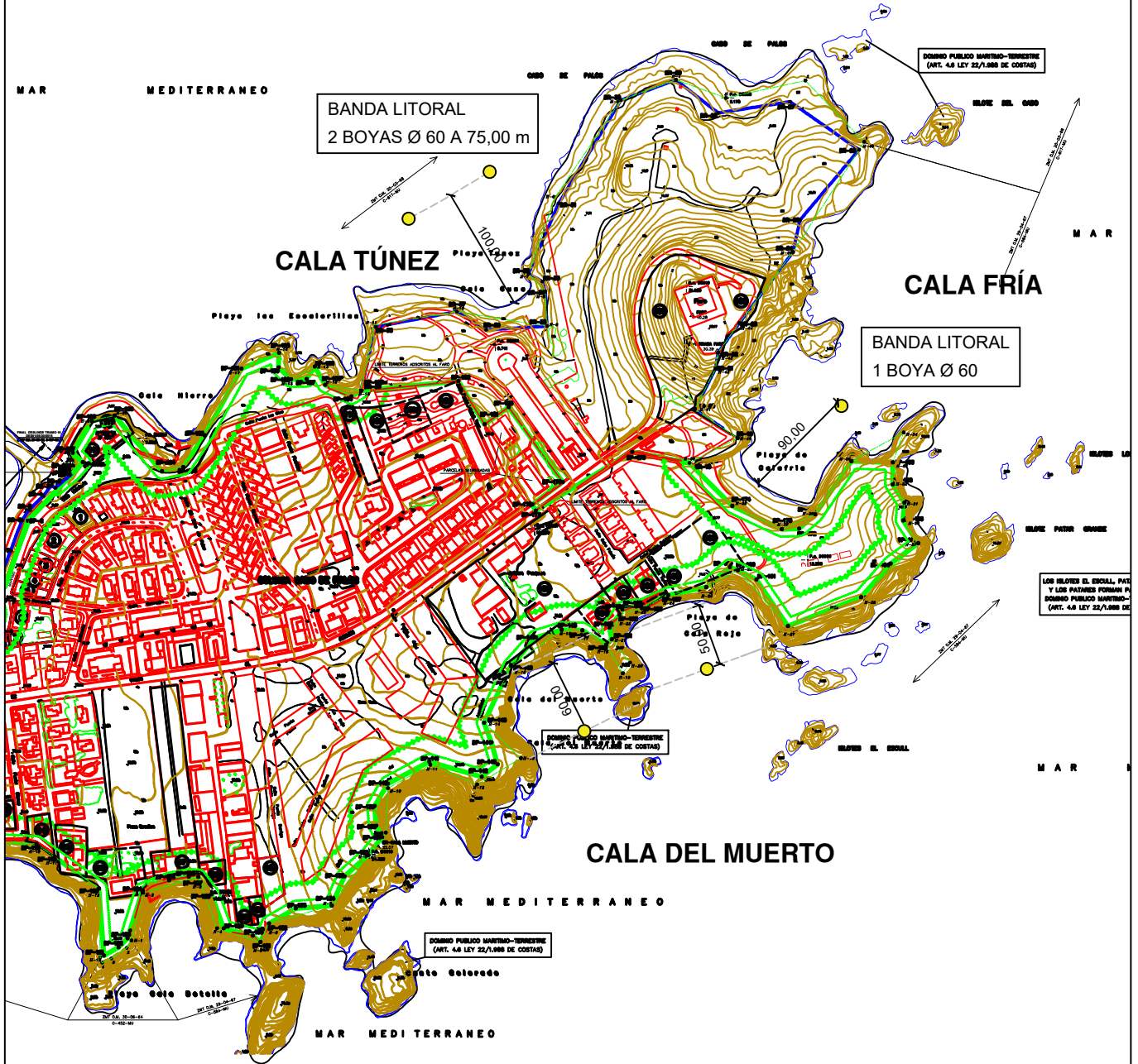
Begoña Jiménez Méndez
Arquitecto Técnico Mpal.

Noviembre 2023

LEYENDA	
	CANAL 25,00 m
	BALIZAMIENTO CIERRE LATERAL
	BANDA LITORAL



**CABO DE PALOS
T.M. CARTAGENA**



BALIZAMIENTO DE PLAYAS DEL TÉRMINO MUNICIPAL DE CARTAGENA



AYUNTAMIENTO DE CARTAGENA

INFRAESTRUCTURAS, SERVICIOS Y LITORAL

Plano Nº:

7,8 y 9

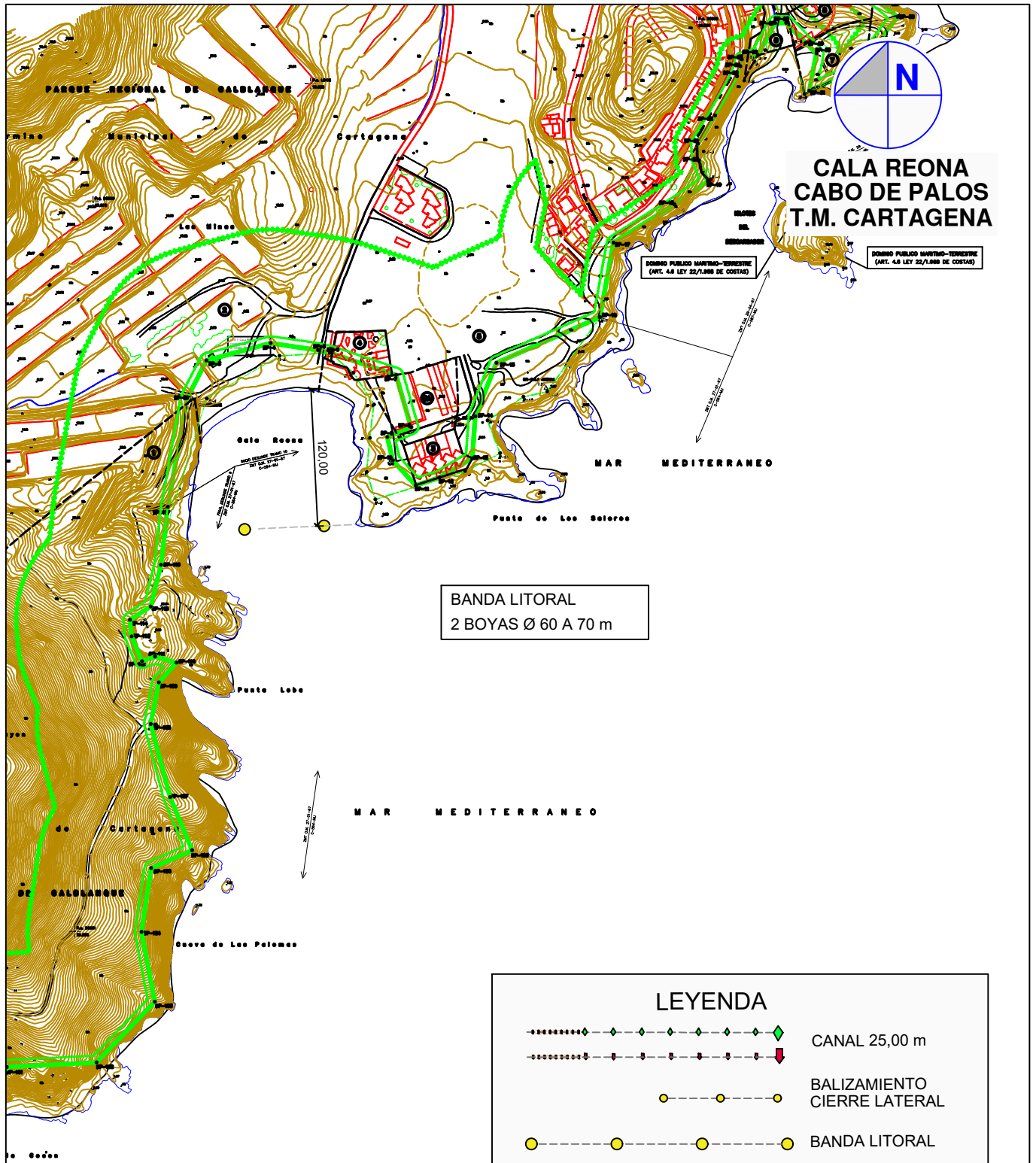
**CALA TÚNEZ, CALA FRÍA y
CALA del MUERTO**

Escala:

1:5000

Begoña Jiménez Méndez
Arquitecto Técnico Mpal.

Noviembre 2023



BALIZAMIENTO DE PLAYAS DEL TÉRMINO MUNICIPAL DE CARTAGENA



AYUNTAMIENTO DE CARTAGENA

INFRAESTRUCTURAS, SERVICIOS Y LITORAL

Plano N°:

10

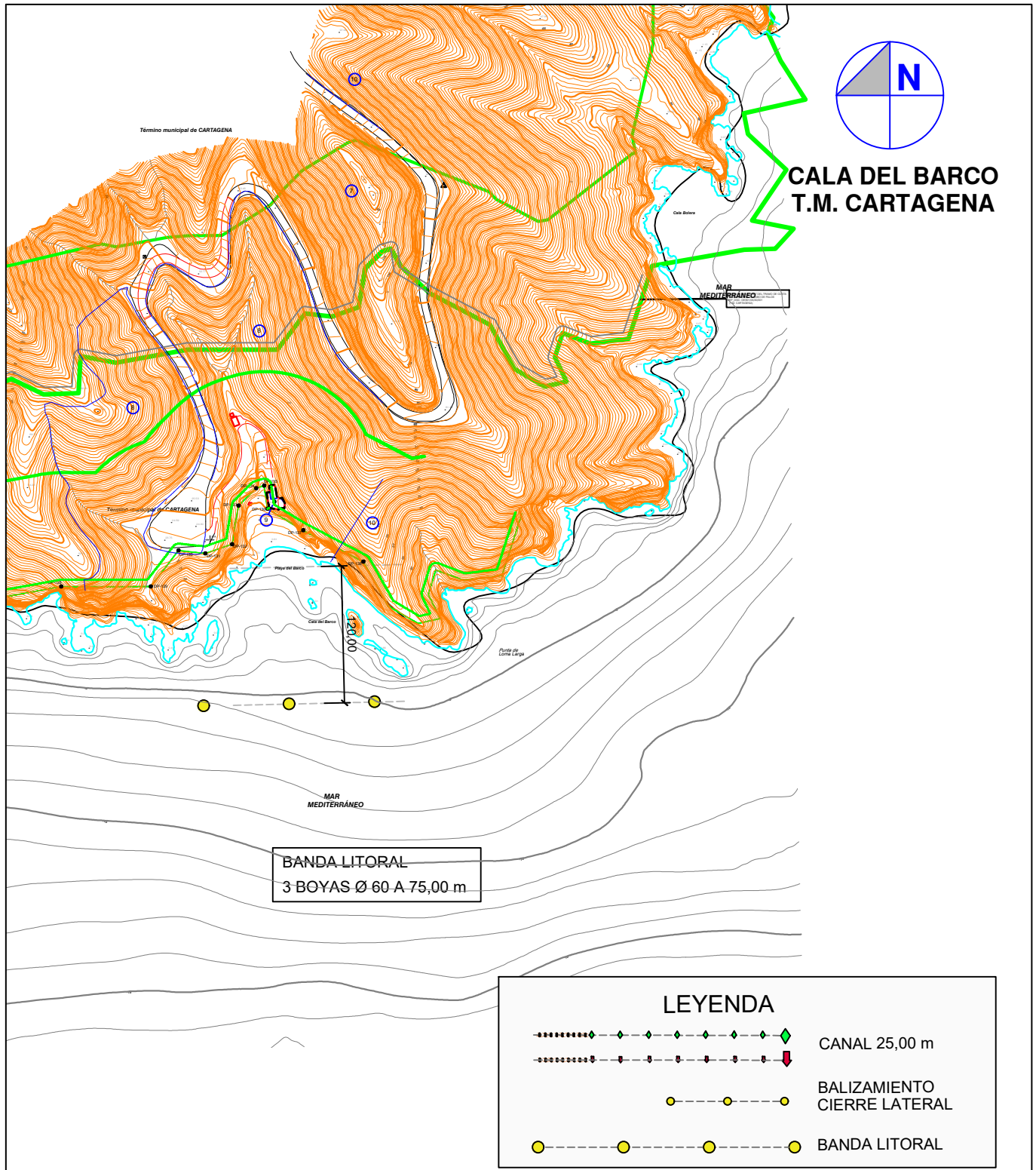
CALA REONA

Escala:

1:5000

Begoña Jiménez Méndez
Arquitecto Técnico Mpal.

Noviembre 2023



BALIZAMIENTO DE PLAYAS DEL TÉRMINO MUNICIPAL DE CARTAGENA



AYUNTAMIENTO DE CARTAGENA

INFRAESTRUCTURAS, SERVICIOS Y LITORAL

Plano N°:

11

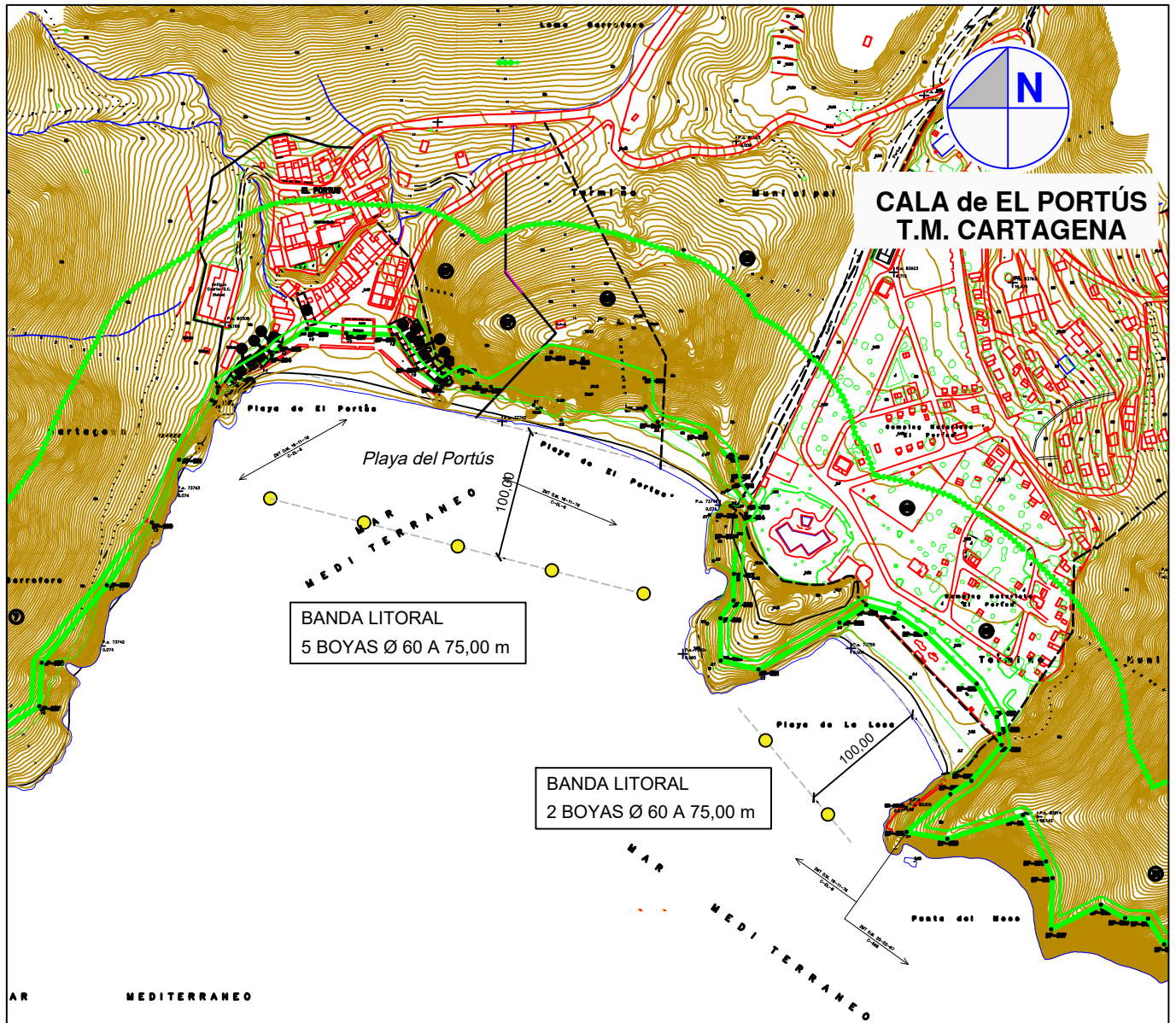
CALA del BARCO

Escala:

1:5000

Begoña Jiménez Méndez
Arquitecto Técnico Mpal.

Noviembre 2023



**CALA de EL PORTÚS
T.M. CARTAGENA**

BANDA LITORAL
5 BOYAS Ø 60 A 75,00 m

BANDA LITORAL
2 BOYAS Ø 60 A 75,00 m

LEYENDA	
	CANAL 25,00 m
	BALIZAMIENTO CIERRE LATERAL
	BANDA LITORAL

BALIZAMIENTO DE PLAYAS DEL TÉRMINO MUNICIPAL DE CARTAGENA



AYUNTAMIENTO DE CARTAGENA

INFRAESTRUCTURAS, SERVICIOS Y LITORAL

Plano Nº:

12

CALA de EL PORTÚS




Escala:

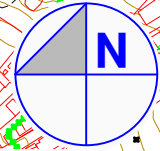
1:5000

Begoña Jiménez Méndez
Arquitecto Técnico Mpal.

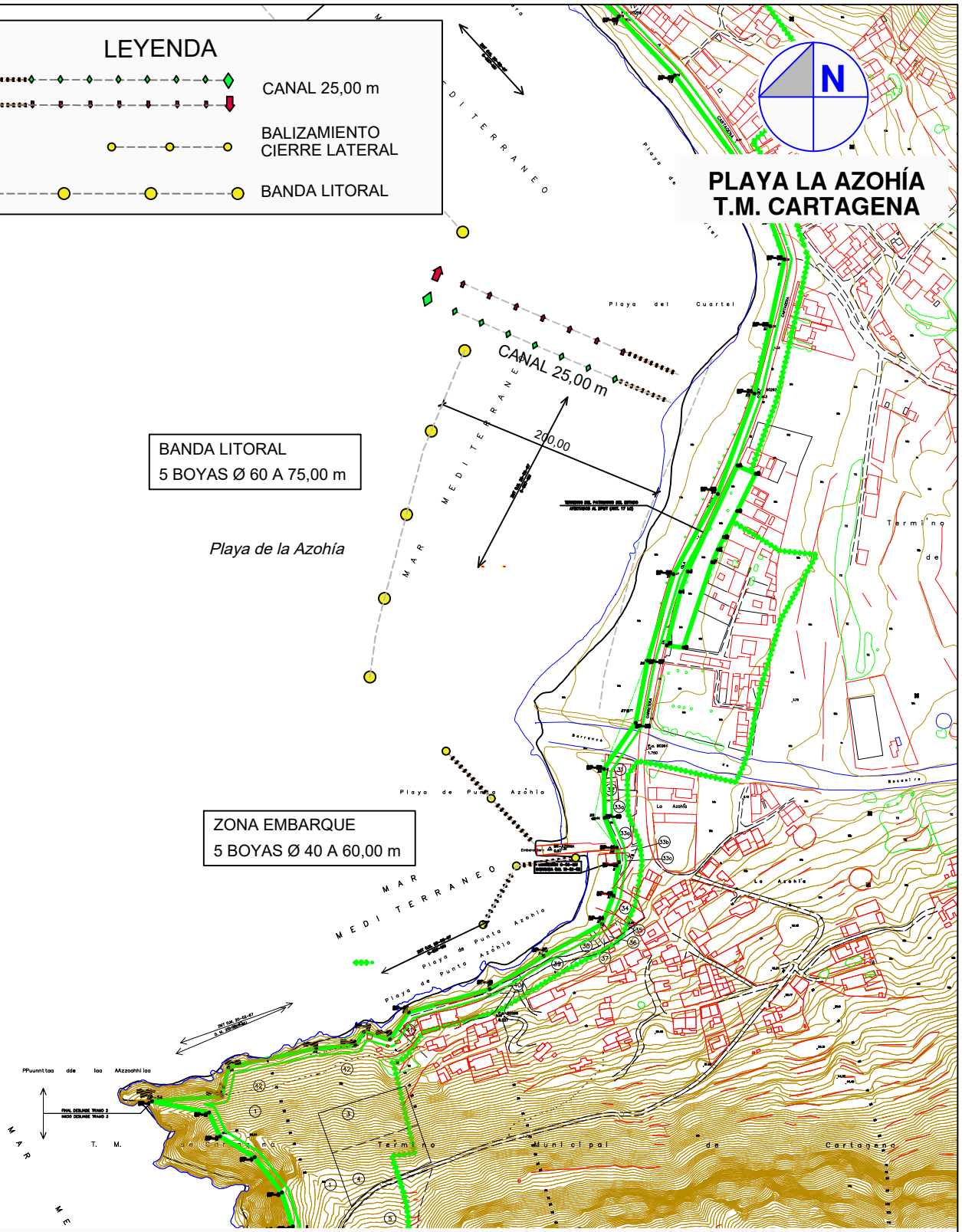
Noviembre 2023

LEYENDA

-  CANAL 25,00 m
-  BALIZAMIENTO CIERRE LATERAL
-  BANDA LITORAL



**PLAYA LA AZOHÍA
T.M. CARTAGENA**



BANDA LITORAL
5 BOYAS Ø 60 A 75,00 m

Playa de la Azohía

ZONA EMBARQUE
5 BOYAS Ø 40 A 60,00 m

**BALIZAMIENTO DE PLAYAS DEL
TÉRMINO MUNICIPAL DE CARTAGENA**



AYUNTAMIENTO DE CARTAGENA

INFRAESTRUCTURAS, SERVICIOS Y LITORAL

Plano N°:

13

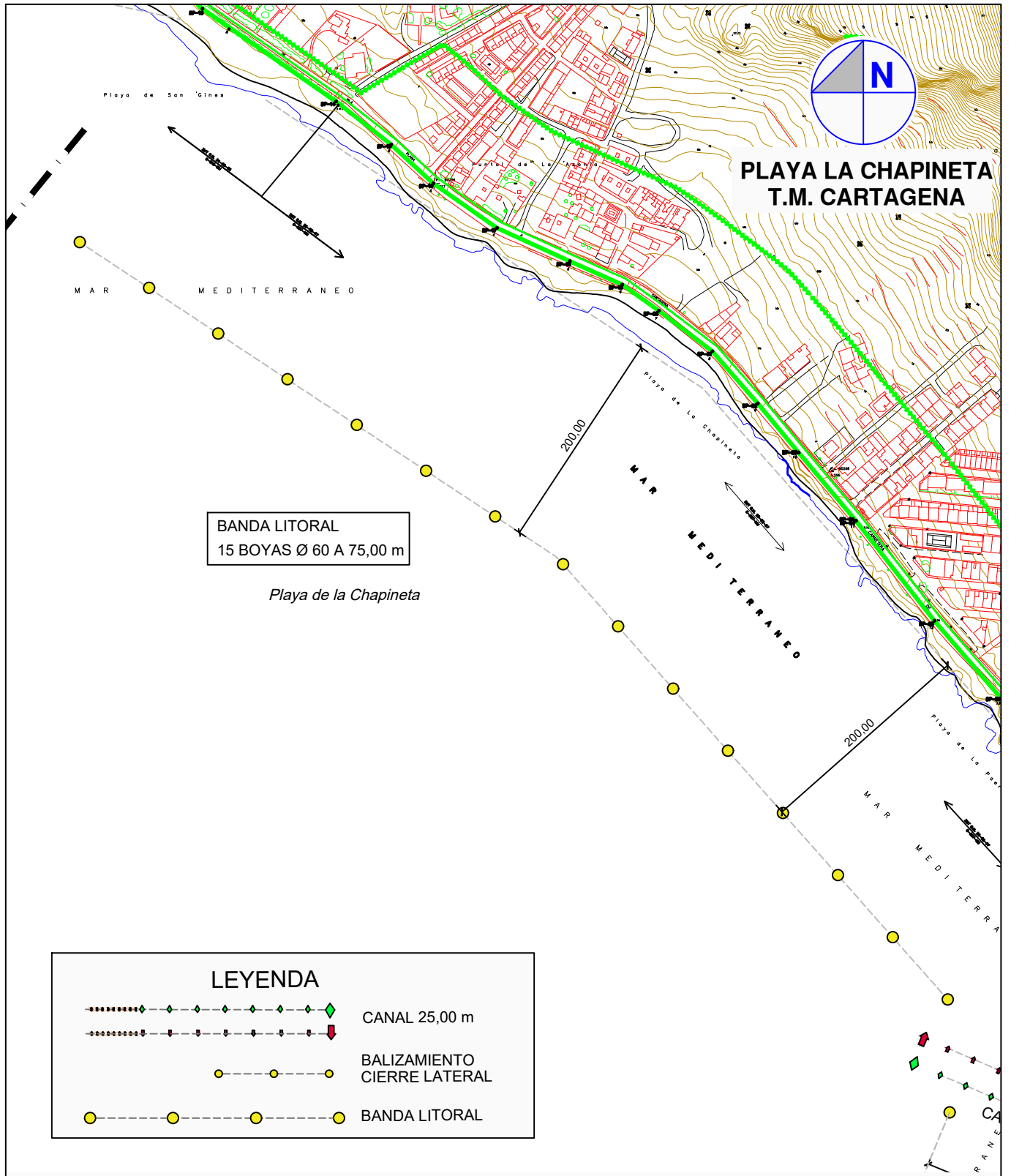
PLAYA LA AZOHÍA

Escala:

1:5000

Begoña Jiménez Méndez
Arquitecto Técnico Mpal.

Noviembre 2023



BANDA LITORAL
15 BOYAS Ø 60 A 75,00 m

Playa de la Chapineta

LEYENDA

- CANAL 25,00 m
- BALIZAMIENTO CIERRE LATERAL
- BANDA LITORAL

BALIZAMIENTO DE PLAYAS DEL TÉRMINO MUNICIPAL DE CARTAGENA



AYUNTAMIENTO DE CARTAGENA

INFRAESTRUCTURAS, SERVICIOS Y LITORAL

Plano N°:

14

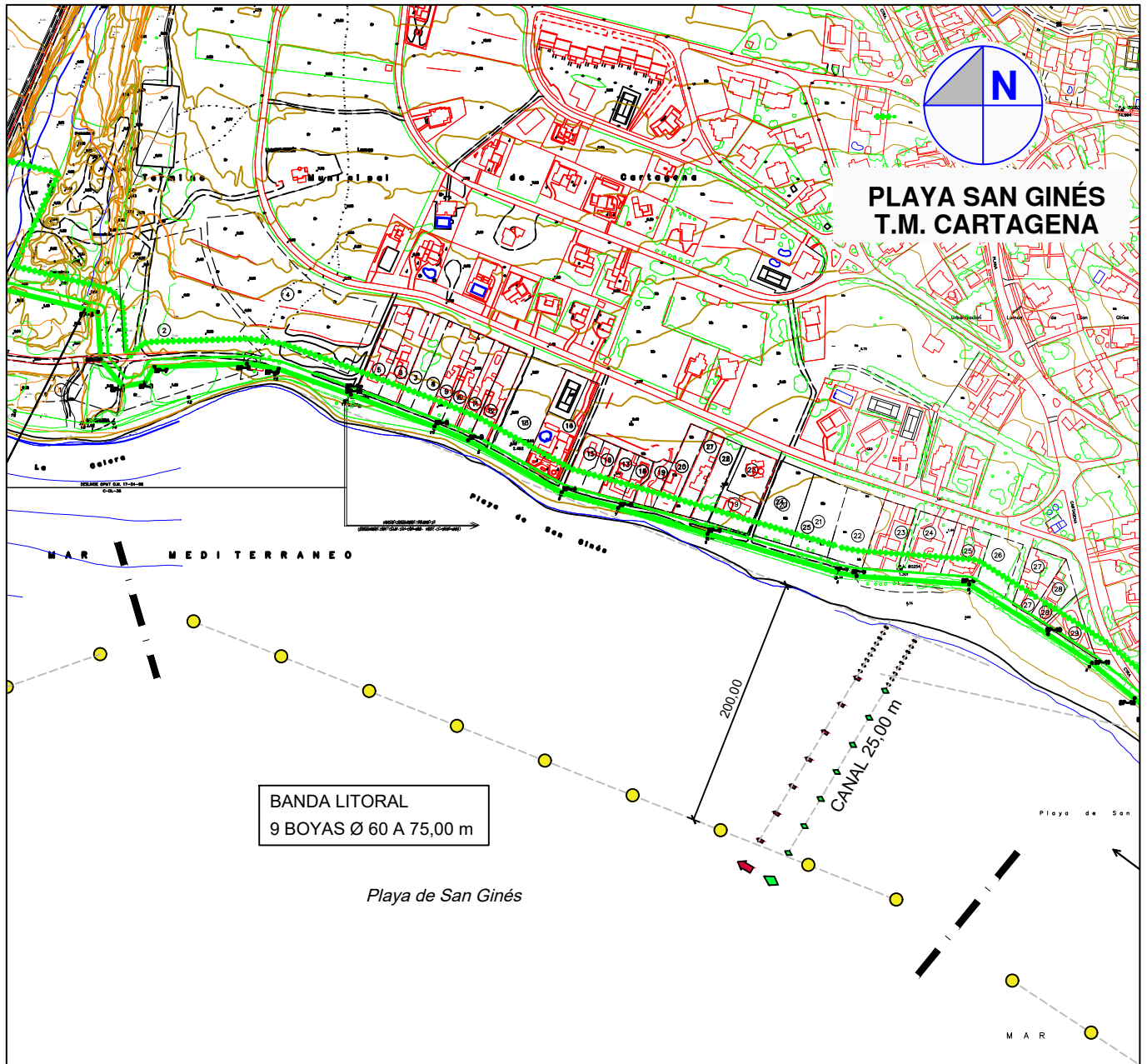
PLAYA LA CHAPINETA

Escala:

1:5000

Begoña Jiménez Méndez
Arquitecto Técnico Mpal.

Noviembre 2023



LEYENDA	
	CANAL 25,00 m
	BALIZAMIENTO CIERRE LATERAL
	BANDA LITORAL

BALIZAMIENTO DE PLAYAS DEL TÉRMINO MUNICIPAL DE CARTAGENA



AYUNTAMIENTO DE CARTAGENA

INFRAESTRUCTURAS, SERVICIOS Y LITORAL

Plano N°:

15

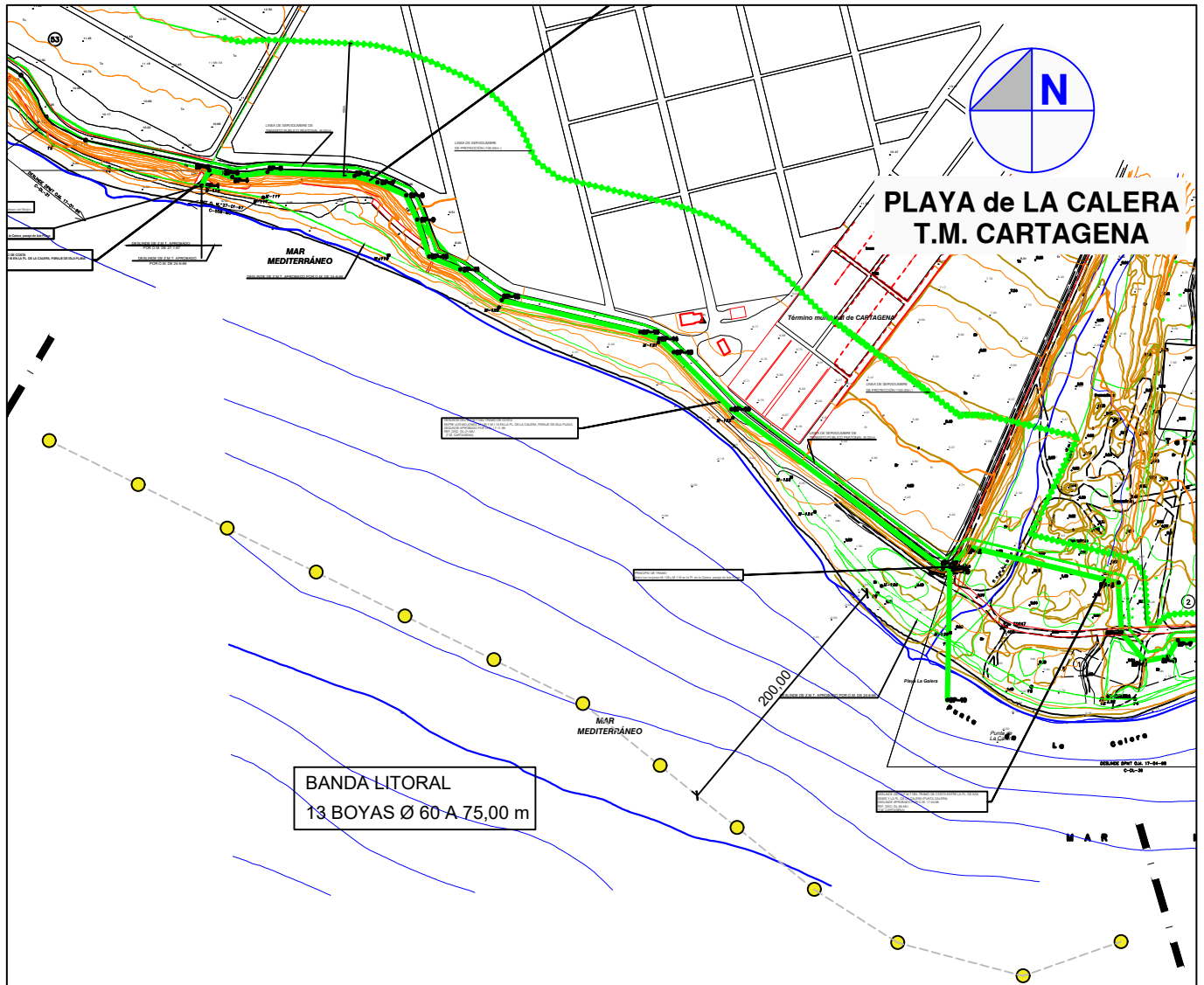
PLAYA SAN GINÉS

Escala:

1:5000

Begoña Jiménez Méndez
Arquitecto Técnico Mpal.

Noviembre 2023



**PLAYA de LA CALERA
T.M. CARTAGENA**

BANDA LITORAL
13 BOYAS Ø 60 A 75,00 m

LEYENDA	
	CANAL 25,00 m
	BALIZAMIENTO CIERRE LATERAL
	BANDA LITORAL

**BALIZAMIENTO DE PLAYAS DEL
TÉRMINO MUNICIPAL DE CARTAGENA**



AYUNTAMIENTO DE CARTAGENA

INFRAESTRUCTURAS, SERVICIOS Y LITORAL

Plano N°:

16

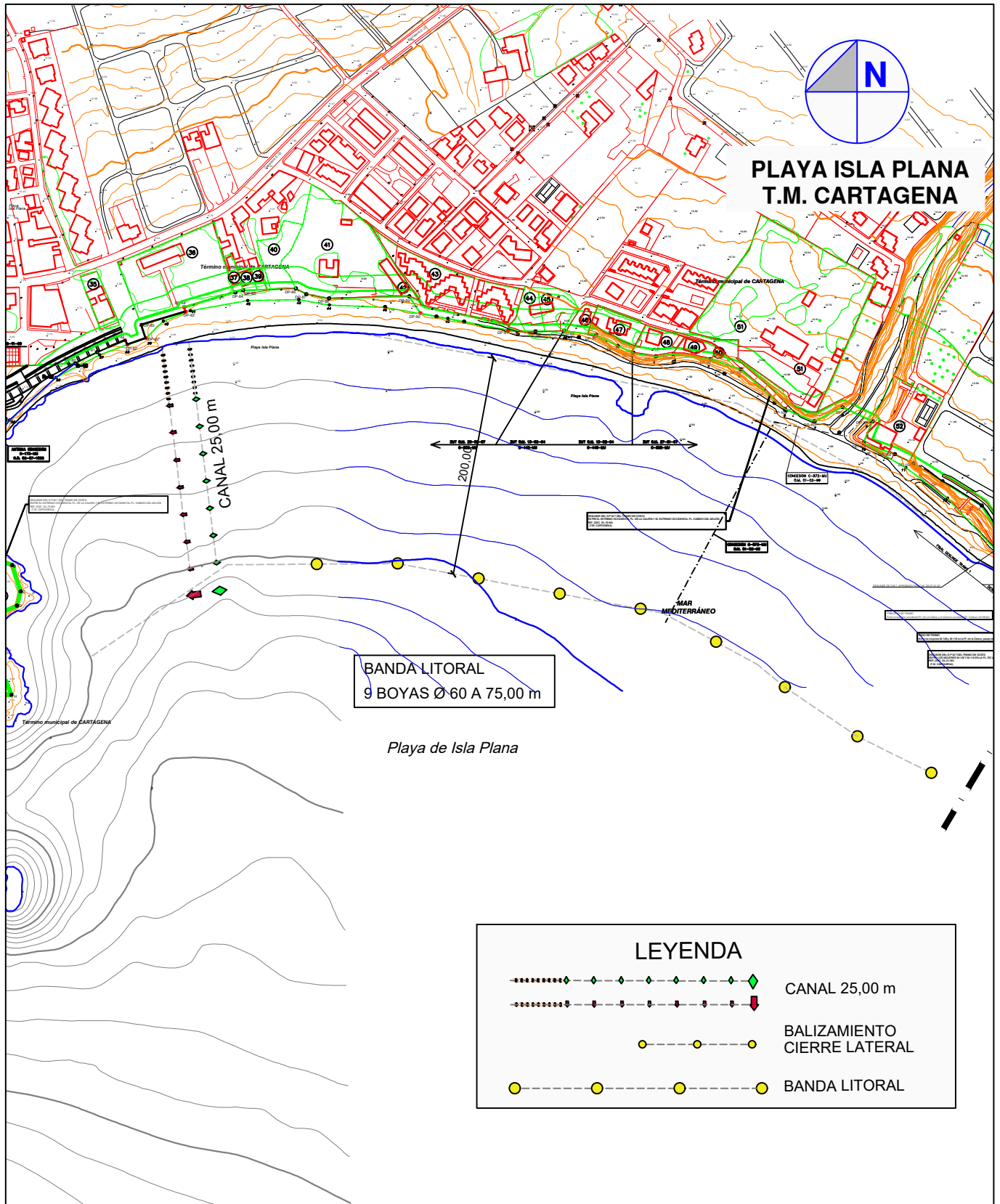
Escala:

1:5000

PLAYA de LA CALERA

Begoña Jiménez Méndez
Arquitecto Técnico Mpal.

Noviembre 2023



**PLAYA ISLA PLANA
T.M. CARTAGENA**

BANDA LITORAL
9 BOYAS Ø 60 A 75,00 m

Playa de Isla Plana

LEYENDA

- CANAL 25,00 m
- BALIZAMIENTO CIERRE LATERAL
- BANDA LITORAL

**BALIZAMIENTO DE PLAYAS DEL
TÉRMINO MUNICIPAL DE CARTAGENA**



AYUNTAMIENTO DE CARTAGENA

INFRAESTRUCTURAS, SERVICIOS Y LITORAL

Plano N°:

Escala:

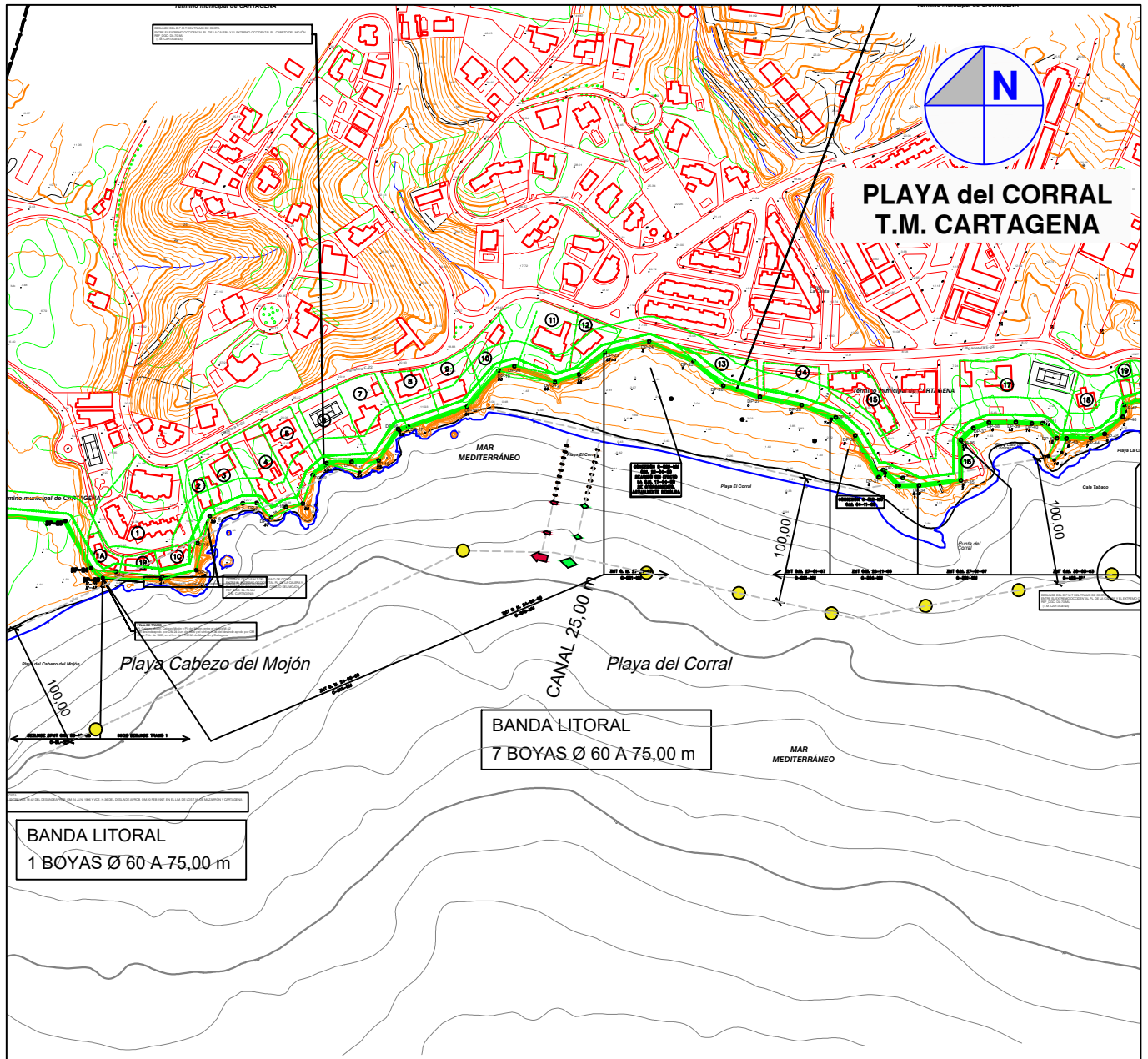
17

PLAYA ISLA PLANA

1:5000

Begoña Jiménez Méndez
Arquitecto Técnico Mpal.

Noviembre 2023



LEYENDA	
	CANAL 25,00 m
	BALIZAMIENTO CIERRE LATERAL
	BANDA LITORAL

BALIZAMIENTO DE PLAYAS DEL TÉRMINO MUNICIPAL DE CARTAGENA



AYUNTAMIENTO DE CARTAGENA

INFRAESTRUCTURAS, SERVICIOS Y LITORAL

Plano Nº:

18 y 19

PLAYAS del CORRAL y CABEZO del MOJÓN

Escala:

1:5000

Begoña Jiménez Méndez
Arquitecto Técnico Mpal.

Noviembre 2023