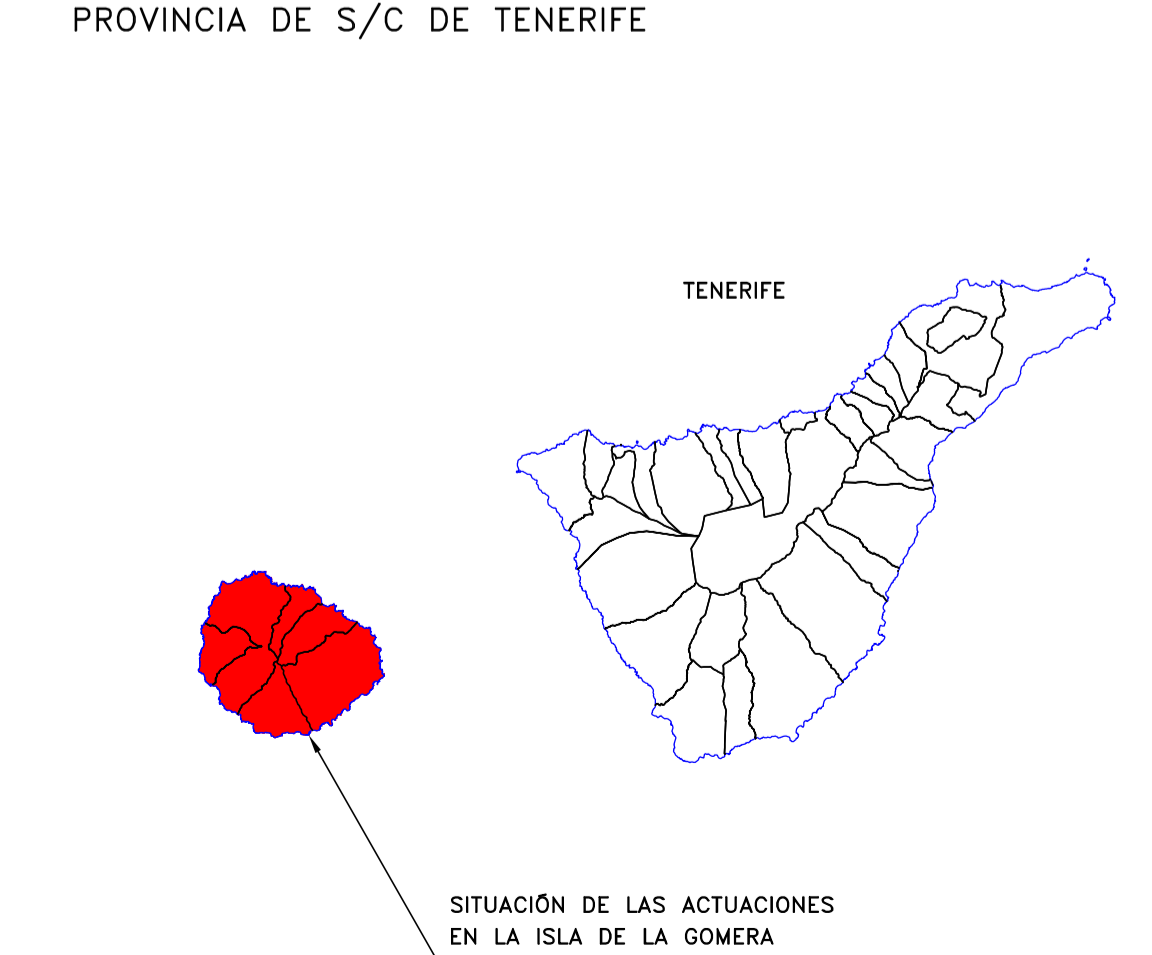
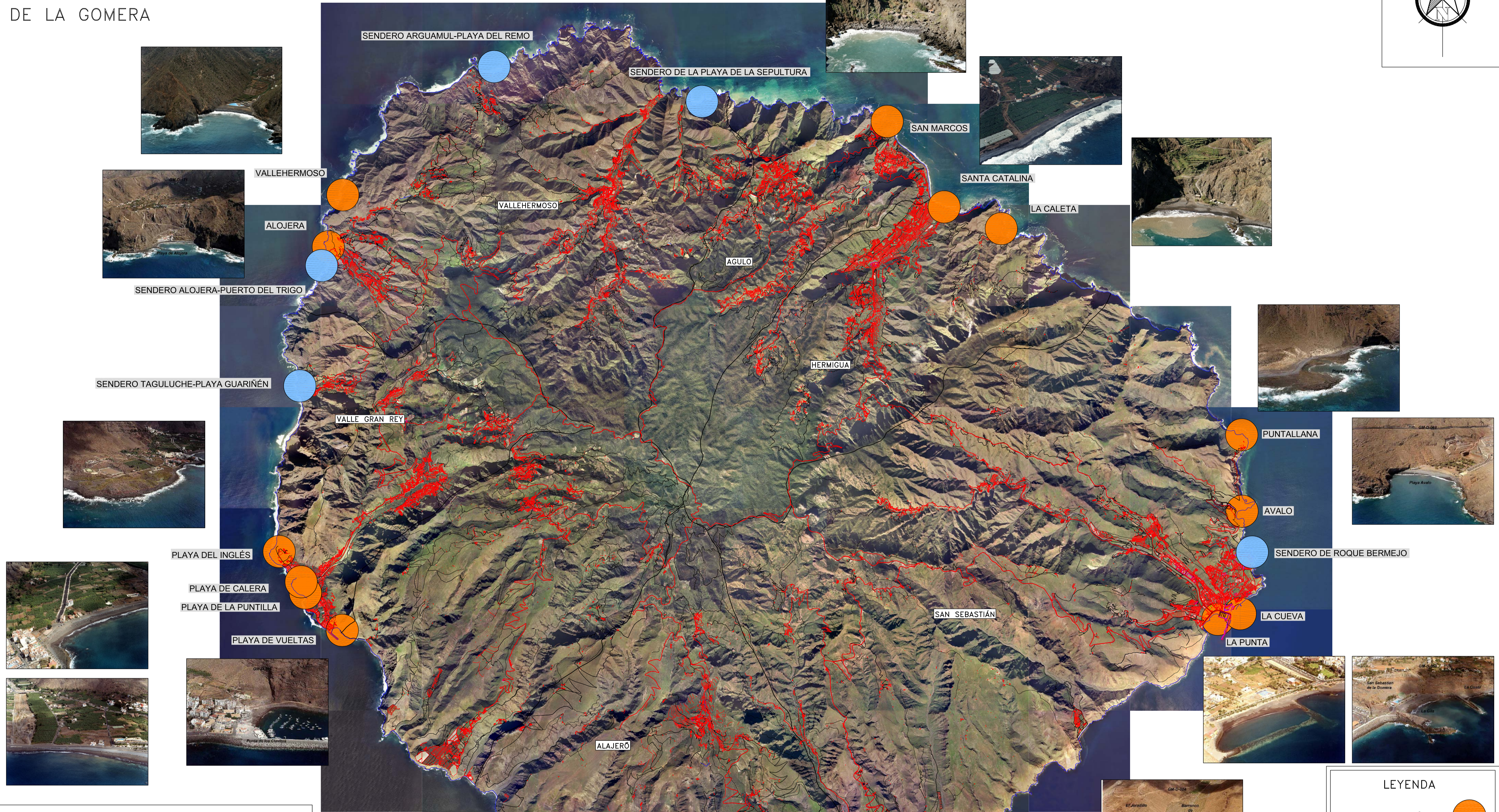
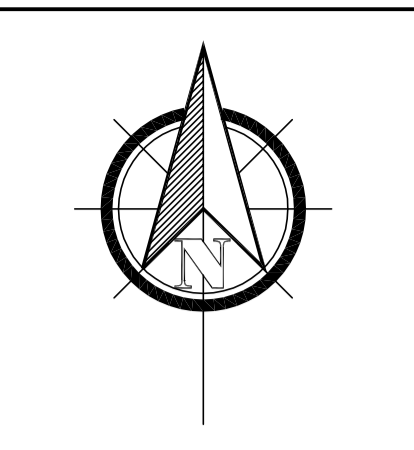


# ISLA DE LA GOMERA



LAS LOCALIZACIONES MARCADAS EN ESTE PLANO NO TIENEN CARACTER DEFINITIVO, EN SU MOMENTO LA DIRECCIÓN DE OBRA DECIDIRÁ LOS LUGARES DE ACTUACIÓN

**LEYENDA**

TIPO DE ACTUACIÓN 1	
TIPO DE ACTUACIÓN 2	
TIPO DE ACTUACIÓN 3	

		<b>DIRECCION GENERAL DE COSTAS</b> Demarcación de Costas de Tenerife	
<b>TITULO DEL PROYECTO:</b> MANTENIMIENTO Y CONSERVACION DE COSTAS DE LA PROVINCIA DE SANTA CRUZ DE TENERIFE 4ª FASE. 2012-2013.			
<b>PLANO:</b> SITUACION DE LAS ACTUACIONES EN LA ISLA DE LA GOMERA		ESCALA: 1:50000 FECHA: MARZO-2012	
EL INGENIERO AUTOR D. Carlos E. González Pérez		PLANO N°: 3	