

SERVICIO PROVINCIAL DE COSTAS EN GIRONA
 DESLINDE DE LOS BIENES DE DOMINIO PÚBLICO MARÍTIMO-TERRESTRE DE
 LA URBANIZACIÓN MARÍTIMO-TERRESTRE EMPURIABRAVA
 EN EL TÉRMINO MUNICIPAL CASTELLÓ D'EMPURIAS (GIRONA)

Descripción del Plano: DELIMITACIÓN PROVISIONAL

ESCALA GRÁFICA: 0 20 40 60 80 100 m.

PLANO Nº: 2 HOJA Nº: 1 ESCALA: 1/1.000

FECHA: NOVIEMBRE DE 2019
 Examinado y conforme:
 El Jefe del Servicio
 Dominio Público Marítimo-Terrestre

Fdo. Jordi García Salse

INFORMACIÓN CARTOGRÁFICA

SISTEMA DE REFERENCIA GEODÉSICA ETRS89
 PROYECCIÓN U.T.M. ELIPSOIDE GR80 - HUSO 31.
 ALTITUDES REFERIDAS AL NIVEL MEDIO DEL MAR EN ALICANTE
 COORDENADAS U.T.M. EN LAS ESQUINAS DE LA HOJA.
 VUELO FOTOGRAMÉTRICO REALIZADO EN 2.006 Y 2.007.
 CARTOGRAFÍA ELABORADA EN 2007.

GRÁFICO DE DISTRIBUCIÓN DE HOJAS

SIGNOS CONVENCIONALES PARTICULARES

	LÍNEA DE AGUA		HITOS
	LÍMITE DE DESLINDE DE LA ZONA DOMINIO PÚBLICO		VÉRTICES RED GEODÉSICA
	LÍMITE DE LA RIBERA DEL MAR		LÍMITE DE DESLINDE COLINDANTE
	LÍMITE DE SERVIDUMBRE DE TRÁNSITO		LÍMITE DE DESLINDE ANULADO
	LÍMITE DE SERV. DE PROTECCIÓN		

SI COINCIDE EL DOMINIO PÚBLICO CON LA RIBERA DEL MAR, SE GRAFICA EL DOMINIO PÚBLICO
 SI COINCIDE EL DOMINIO PÚBLICO CON LA Z.M.T. ANTERIOR A LA LEY DE COSTAS DE 2268, SE GRAFICA EL DOMINIO PÚBLICO
 SI COINCIDE LA RIBERA DEL MAR CON LA Z.M.T. ANTERIOR A LA LEY DE COSTAS 2268, SE GRAFICA LA RIBERA DEL MAR

COORDENADAS DE LOS VÉRTICES

VERTICE	X	Y
N-334-l	508736,43	4678168,8
N-334-g	508712,22	4678203,01
N-334-h	508704,6	4678208,42
N-334-i	508694,45	4678211,46
N-334-j	508685,1	4678210,91
N-334-k	508675,28	4678207,37
N-334-l	508667,04	4678199,03
N-334-m	508662,31	4678189,84
N-334-n	508661,48	4678177,05
N-334-o	508667,44	4678140,26



SERVICIO PROVINCIAL DE COSTAS EN GIRONA
DESLINDE DE LOS BIENES DE DOMINIO PÚBLICO MARÍTIMO-TERRESTRE DE
LA URBANIZACIÓN MARÍTIMO-TERRESTRE EMPURIABRAVA
EN EL TÉRMINO MUNICIPAL CASTELLÓ D'EMPURIÉS (GIRONA)

Descripción del Plano: DELIMITACIÓN PROVISIONAL

ESCALA GRÁFICA: 0 20 40 60 80 100 m.

PLANO Nº: 2 HOJA Nº: 2 ESCALA: 1/1.000

FECHA: NOVIEMBRE DE 2019
Examinado y conforme:
El Jefe del Servicio
Dominio Público Marítimo-Terrestre

Fdo. Jordi García Salse

INFORMACIÓN CARTOGRÁFICA

SISTEMA DE REFERENCIA GEOIDÉSICA ETRS89
PROYECCIÓN U.T.M. EPSURPOSE GR830 - HUSO 31.
ALTITUDES REFERIDAS AL NIVEL MEDIO DEL MAR EN ALCANTANE
COORDENADAS U.T.M. EN LAS ESQUINAS DE LA HOJA.
VUELO FOTOGRAMÉTRICO REALIZADO EN 2.006 Y 2.007.
CARTOGRAFÍA ELABORADA EN 2007.

GRÁFICO DE DISTRIBUCIÓN DE HOJAS

SIGNOS CONVENCIONALES PARTICULARES

- LÍNEA DE AGUA
- LÍMITE DE DESLINDE DE LA ZONA DOMINIO PÚBLICO
- LÍMITE DE LA RIBERA DEL MAR
- LÍMITE DE SERVIDUMBRE DE TRÁNSITO
- LÍMITE DE SERV. DE PROTECCIÓN
- HITOS
- VÉRTICES RED GEODÉSICA
- LÍMITE DE DESLINDE COULDANTE
- LÍMITE DE DESLINDE ANULADO

SI COINCIDE EL DOMINIO PÚBLICO CON LA RIBERA DEL MAR, SE GRAFICA EL DOMINIO PÚBLICO
SI COINCIDE EL DOMINIO PÚBLICO CON LA C.M.T. ANTERIOR A LA LEY DE COSTAS DE 2268, SE GRAFICA EL DOMINIO PÚBLICO
SI COINCIDE LA RIBERA DEL MAR CON LA C.M.T. ANTERIOR A LA LEY DE COSTAS 2268, SE GRAFICA LA RIBERA DEL MAR

COORDENADAS DE LOS VÉRTICES

VERTICE	X	Y
N-313	509230,25	4678114,08
N-312	509298,86	4678182,26
N-311	509354,46	4678245,23
N-310	509401,74	4678299,2
N-309	509416,68	4678284,41
N-308	509370,82	4678232,18
N-307	509314,86	4678168,34
N-306	509258,52	4678104,57
N-296	509438,01	4678164,77
N-295	509504,56	4678240,59
N-294	509577,12	4678323,1
N-293	509618,65	4678370,32
N-292	509640,94	4678395,66
N-291	509657,9	4678383,03
N-290	509606,12	4678324,25
N-289	509599,47	4678305,28
N-288	509523,27	4678229,95
N-287	509453,53	4678150,75
N-274	509593,48	4678166,24
N-273	509652,44	4678233,08
N-272	509701,98	4678289,64
N-271	509751,5	4678345,93
N-270	509767,42	4678332,12
N-269	509726,15	4678285,22
N-268	509684,8	4678238,34
N-267	509618,66	4678163,02
N-250	509738,76	4678137,9
N-249	509796,81	4678203,92
N-245	509755,57	4678125,32
N-270-a	509770,87	4678333,47
N-270-b	509774,15	4678332,18
N-270-c	509777,58	4678329,01
N-270-d	509781,76	4678331,28
N-270-e	509787,21	4678337,5
N-270-f	509747,35	4678355,79
N-270-g	509751,33	4678352,28
N-270-h	509752,67	4678349,19
N-291-a	509660,44	4678384,07
N-291-b	509662,9	4678383,44
N-291-c	509667,6	4678379,29
N-291-d	509687,43	4678401,72
N-291-e	509656,76	4678428,68
N-291-f	509636,46	4678406,15
N-291-g	509641,68	4678402,09
N-291-h	509642,64	4678399,18
N-309-a	509420,23	4678285,54
N-309-b	509423,74	4678284,56
N-309-c	509427,18	4678281,56
N-309-d	509447,56	4678304,8
N-309-e	509434,96	4678314,46





SERVICIO PROVINCIAL DE COSTAS EN GIRONA
DESLINDE DE LOS BIENES DE DOMINIO PÚBLICO MARÍTIMO-TERRESTRE DE
LA URBANIZACIÓN MARÍTIMO-TERRESTRE EMPURIABRAVA
EN EL TÉRMINO MUNICIPAL CASTELLÓ D'EMPÚRIES (GIRONA)

Descripción del Plano: DELIMITACIÓN PROVISIONAL

ESCALA GRÁFICA: 0 20 40 60 80 100 m.

PLANO Nº: 2 HOJA Nº: 3 ESCALA: 1/1.000

FECHA: NOVIEMBRE DE 2019
Examinado y conforme:
El Jefe del Servicio
Dominio Público Marítimo-Terrestre
Fdo. Jordi García Salse

INFORMACIÓN CARTOGRÁFICA

SISTEMA DE REFERENCIA GEODÉSICO ETRS89
PROYECCIÓN U.T.M. ELIPSOIDE GR830 - HUSO 31.
ALTITUDES REFERIDAS AL NIVEL MEDIO DEL MAR EN ALCANTRE
COORDENADAS U.T.M. EN LAS ESQUINAS DE LA HOJA.
VUELO FOTOGRAMÉTRICO REALIZADO EN 2.006 Y 2.007.
CARTOGRAFÍA ELABORADA EN 2007.

GRÁFICO DE DISTRIBUCIÓN DE HOJAS

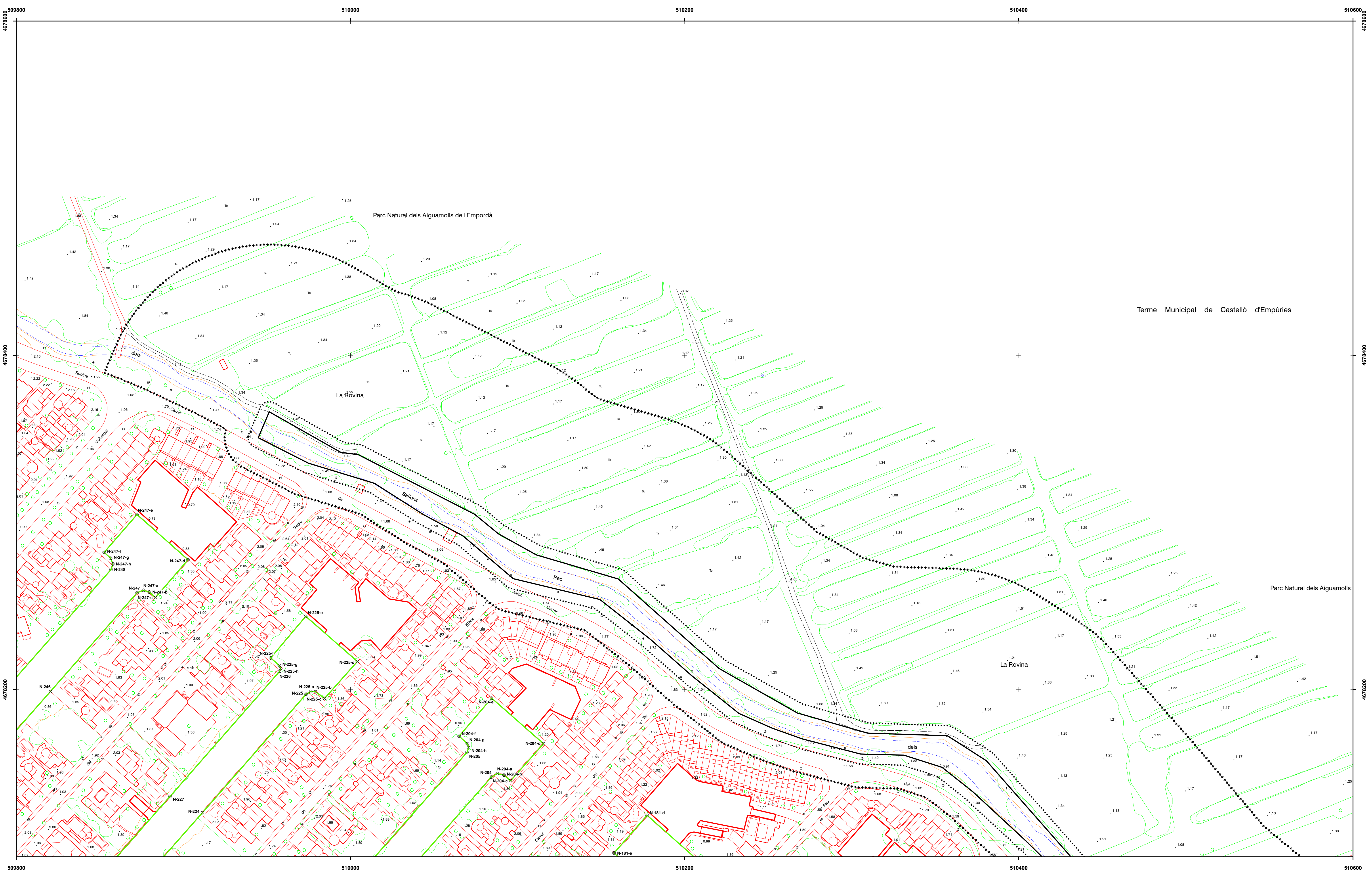
SIGNOS CONVENCIONALES PARTICULARES

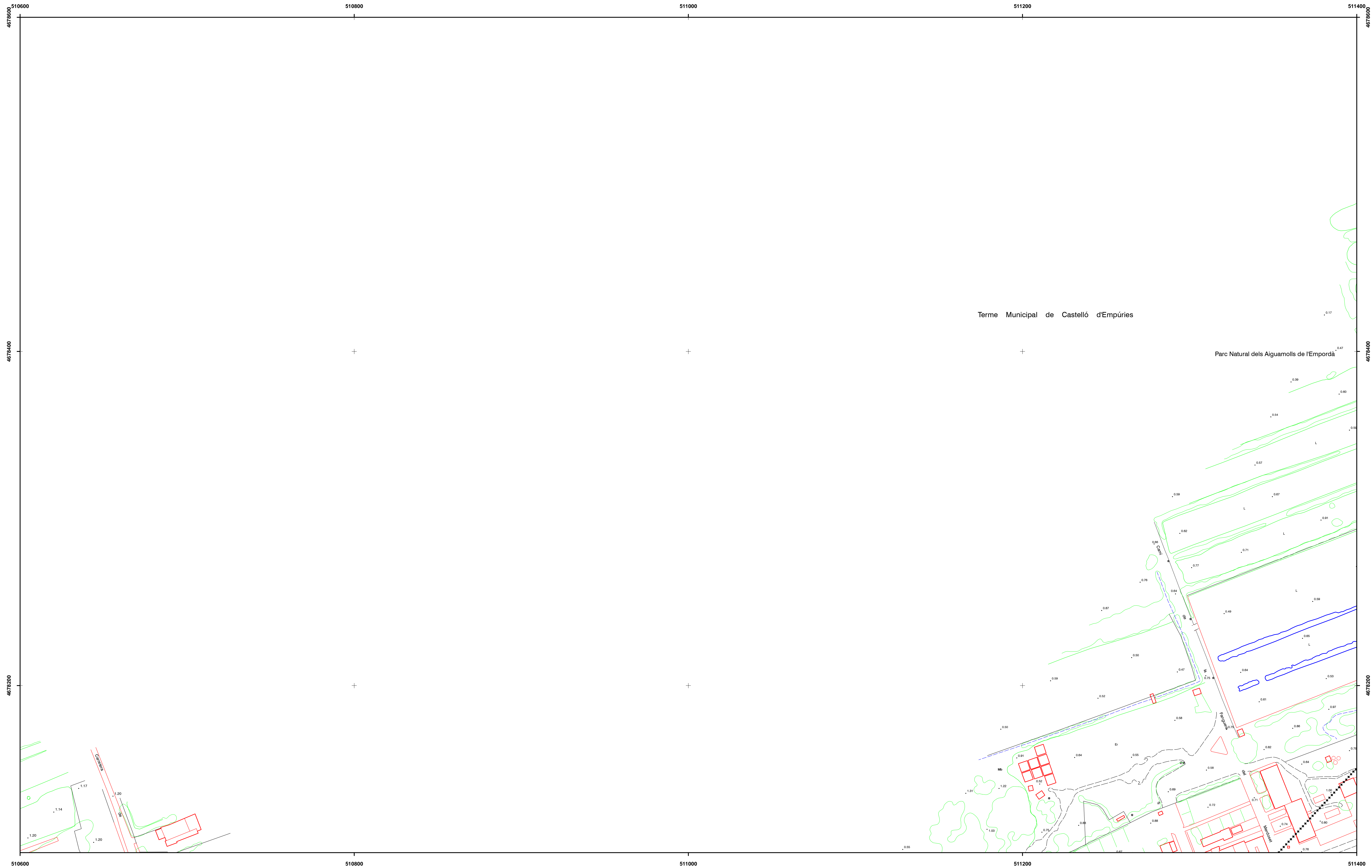
- LÍNEA DE AGUA
- LÍMITE DE DESLINDE DE LA ZONA DOMINIO PÚBLICO
- LÍMITE DE LA RIBERA DEL MAR
- LÍMITE DE SERVIDUMBRE DE TRÁNSITO
- LÍMITE DE SERV. DE PROTECCIÓN
- HITOS
- VÉRTICES RED GEODÉSICA
- LÍMITE DE DESLINDE COLINDANTE
- LÍMITE DE DESLINDE ANULADO

SI COINCIDE EL DOMINIO PÚBLICO CON LA RIBERA DEL MAR, SE GRAFICA EL DOMINIO PÚBLICO
SI COINCIDE EL DOMINIO PÚBLICO CON LA Z.M.T. ANTERIOR A LA LEY DE COSTAS DE 2268, SE GRAFICA EL DOMINIO PÚBLICO
SI COINCIDE LA RIBERA DEL MAR CON LA Z.M.T. ANTERIOR A LA LEY DE COSTAS 2268, SE GRAFICA LA RIBERA DEL MAR

COORDENADAS DE LOS VÉRTICES

VERTICE	X	Y
N-248	509856,71	4678271,93
N-247	509872,23	4678257,97
N-246	509820,36	4678198,92
N-227	509892,03	4678136,19
N-226	509957,61	4678210,98
N-225	509973,43	4678197,31
N-224	509911,41	4678126,45
N-205	510069,74	4678162,49
N-204	510084,31	4678147,65
N-181-d	510177,5	4678124,77
N-181-e	510157,7	4678102,23
N-204-a	510087,88	4678145,79
N-204-b	510091,82	4678148,84
N-204-c	510095,81	4678145,44
N-204-d	510115,52	4678167,64
N-204-e	510094,45	4678194,96
N-204-f	510084,99	4678172,14
N-204-g	510069,89	4678167,69
N-204-h	510070,74	4678165,32
N-225-a	509976,29	4678198,88
N-225-b	509979,02	4678198,74
N-225-c	509984,42	4678194,77
N-225-d	510004,14	4678216,83
N-225-e	509973,23	4678243,88
N-225-f	509952,18	4678218,96
N-225-g	509957,38	4678214,44
N-225-h	509958,2	4678212,82
N-247-a	509876,08	4678258,08
N-247-b	509879,59	4678258,38
N-247-c	509883,31	4678255,1
N-247-d	509902,77	4678277,71
N-247-e	509872,15	4678304,74
N-247-f	509852,58	4678282,11
N-247-g	509856,44	4678278,59
N-247-h	509857,71	4678275,23





SERVICIO PROVINCIAL DE COSTAS EN GIRONA
DESLINDE DE LOS BIENES DE DOMINIO PÚBLICO MARÍTIMO-TERRESTRE DE
LA URBANIZACIÓN MARÍTIMO-TERRESTRE EMPURIABRAVA
EN EL TÉRMINO MUNICIPAL CASTELLÓ D'EMPURIÉS (GIRONA)

Descripción del Plano: DELIMITACIÓN PROVISIONAL

ESCALA GRÁFICA: 0 20 40 60 80 100 m.

PLANO Nº: 2 HOJA Nº: 4 ESCALA: 1/1.000

FECHA: OCTUBRE DE 2018
Examinado y conforme:
El Jefe del Servicio de Dominio
Público Marítimo Terrestre

Fdo. Jordi García Salse

INFORMACIÓN CARTOGRÁFICA

SISTEMA DE REFERENCIA GEODÉSICO ETRS89
PROYECCION U.T.M. ELIPSOIDE GR830 - HUSO 31.
ALTITUDES REFERIDAS AL NIVEL MEDIO DEL MAR EN ALICANTE
COORDENADAS U.T.M. EN LAS ESQUINAS DE LA HOJA.
VUELO FOTOGRAMETRICO REALIZADO EN 2.006 Y 2.007.
CARTOGRAFÍA ELABORADA EN 2007.

GRÁFICO DE DISTRIBUCIÓN DE HOJAS

SIGNOS CONVENCIONALES PARTICULARES

	LÍNEA DE AGUA		HITOS
	LÍMITE DE DESLINDE DE LA ZONA DOMINIO PÚBLICO		VÉRTICES RED GEODÉSICA
	LÍMITE DE LA RIBERA DEL MAR		LÍMITE DE DESLINDE COLINDANTE
	LÍMITE DE SERVIDUMBRE DE TRÁNSITO		LÍMITE DE DESLINDE ANULADO
	LÍMITE DE SERV. DE PROTECCIÓN		

SI COINCIDE EL DOMINIO PÚBLICO CON LA RIBERA DEL MAR, SE GRAFIA EL DOMINIO PÚBLICO
SI COINCIDE EL DOMINIO PÚBLICO CON LA Z.M.T. ANTERIOR A LA LEY DE COSTAS DE 22/89, SE GRAFIA EL DOMINIO PÚBLICO
SI COINCIDE LA RIBERA DEL MAR CON LA Z.M.T. ANTERIOR A LA LEY DE COSTAS 22/89, SE GRAFIA LA RIBERA DEL MAR

COORDENADAS DE LOS VÉRTICES

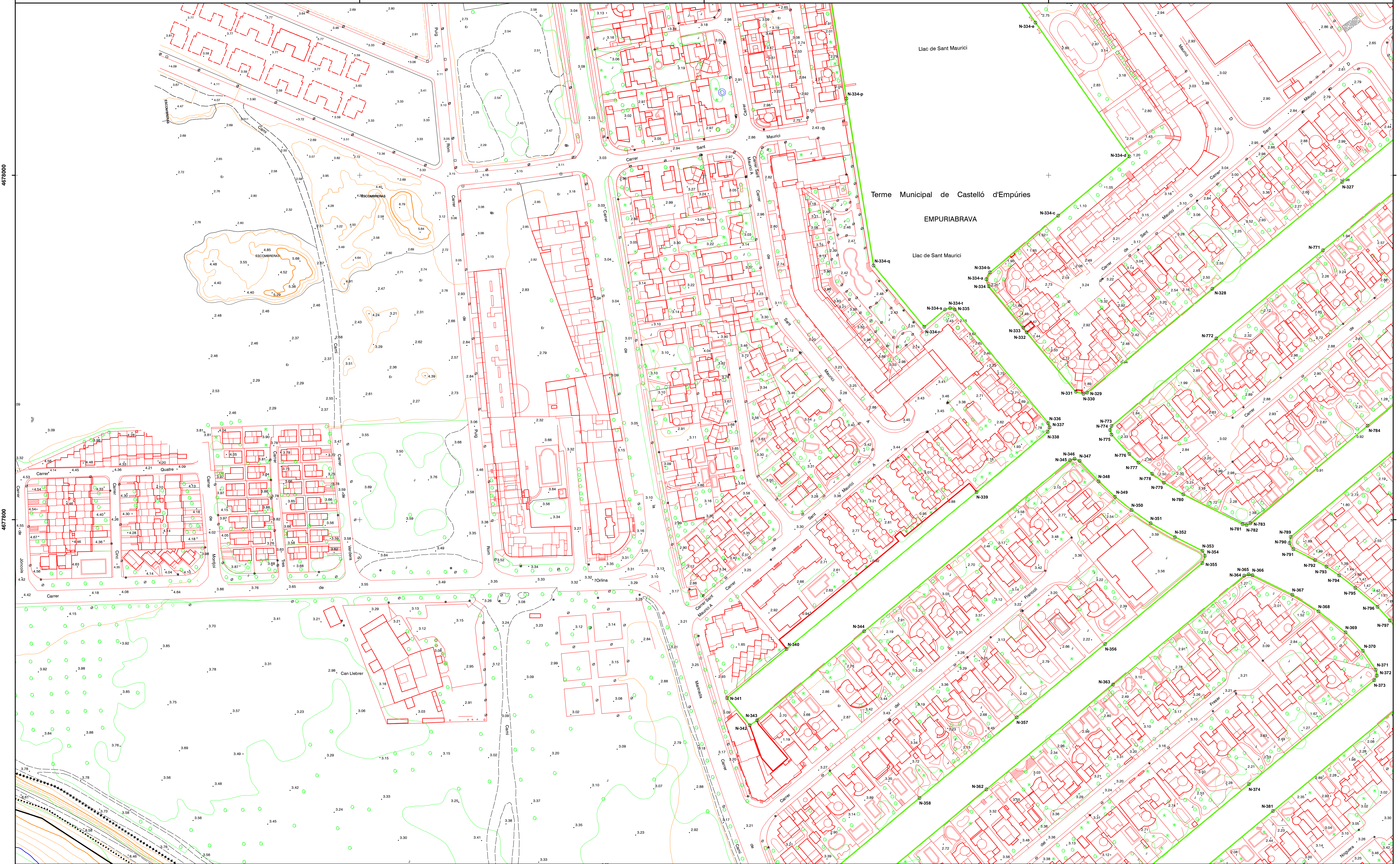
508200

508400

508600

508800

509000




508200

508400

508600

508800


509000



MINISTERIO PARA LA TRANSICIÓN ECOLÓGICA
SECRETARÍA DE ESTADO DE MEDIO AMBIENTE
DIRECCIÓN GENERAL DE SOSTENIBILIDAD DE LA COSTA Y DEL MAR

SERVICIO PROVINCIAL DE COSTAS EN GIRONA
DESLINDE DE LOS BIENES DE DOMINIO PÚBLICO MARÍTIMO-TERRESTRE DE LA URBANIZACIÓN MARÍTIMO-TERRESTRE EMPURIABRAVA EN EL TÉRMINO MUNICIPAL CASTELLÓ D'EMPÚRIES (GIRONA)

Descripción del Plano: DELIMITACIÓN PROVISIONAL

ESCALA GRÁFICA: 

PLANO Nº: 2	HOJA Nº: 5	ESCALA: 1/1.000
-------------	------------	-----------------

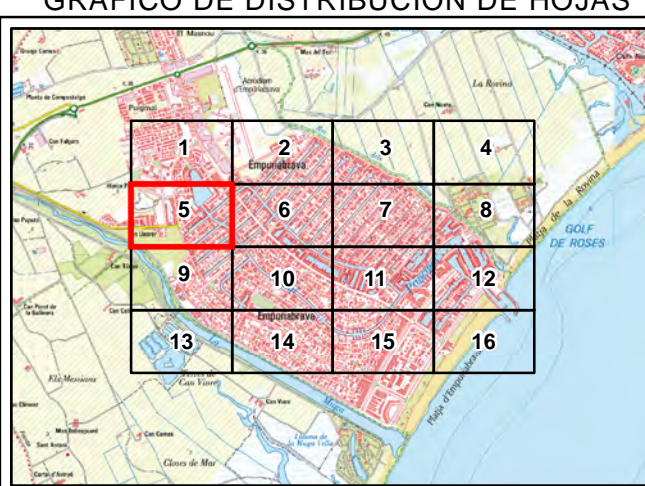
FECHA: NOVIEMBRE DE 2019
Examinado y conforme:
El Jefe del Servicio
Dominio Público Marítimo-Terrestre

Fdo. Jordi Garcia Salse








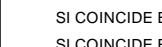
INFORMACIÓN CARTOGRÁFICA

SISTEMA DE REFERENCIA GEODÉSICA ETRS89
PROYECCIÓN U.T.M. EPSURPOSE GR80 - HUSO 31.
ALTITUDES REFERIDAS AL NIVEL MEDIO DEL MAR EN ALICANTE
COORDENADAS U.T.M. EN LAS ESQUINAS DE LA HOJA.
VUELO FOTOGRAMÉTRICO REALIZADO EN 2.006 Y 2.007.
CARTOGRAFÍA ELABORADA EN 2007.

GRÁFICO DE DISTRIBUCIÓN DE HOJAS



SIGNOS CONVENCIONALES PARTICULARES


 LÍNEA DE AGUA	 LÍMITE DE DESLINDE DE LA ZONA DOMINIO PÚBLICO	 HITOS	 VÉRTICES RED GEODÉSICA
 LÍMITE DE LA RIBERA DEL MAR	 LÍMITE DE DESLINDE ANULADO	 LÍMITE DE SERVIDUMBRE DE TRANSITO	 LÍMITE DE SERV. DE PROTECCIÓN

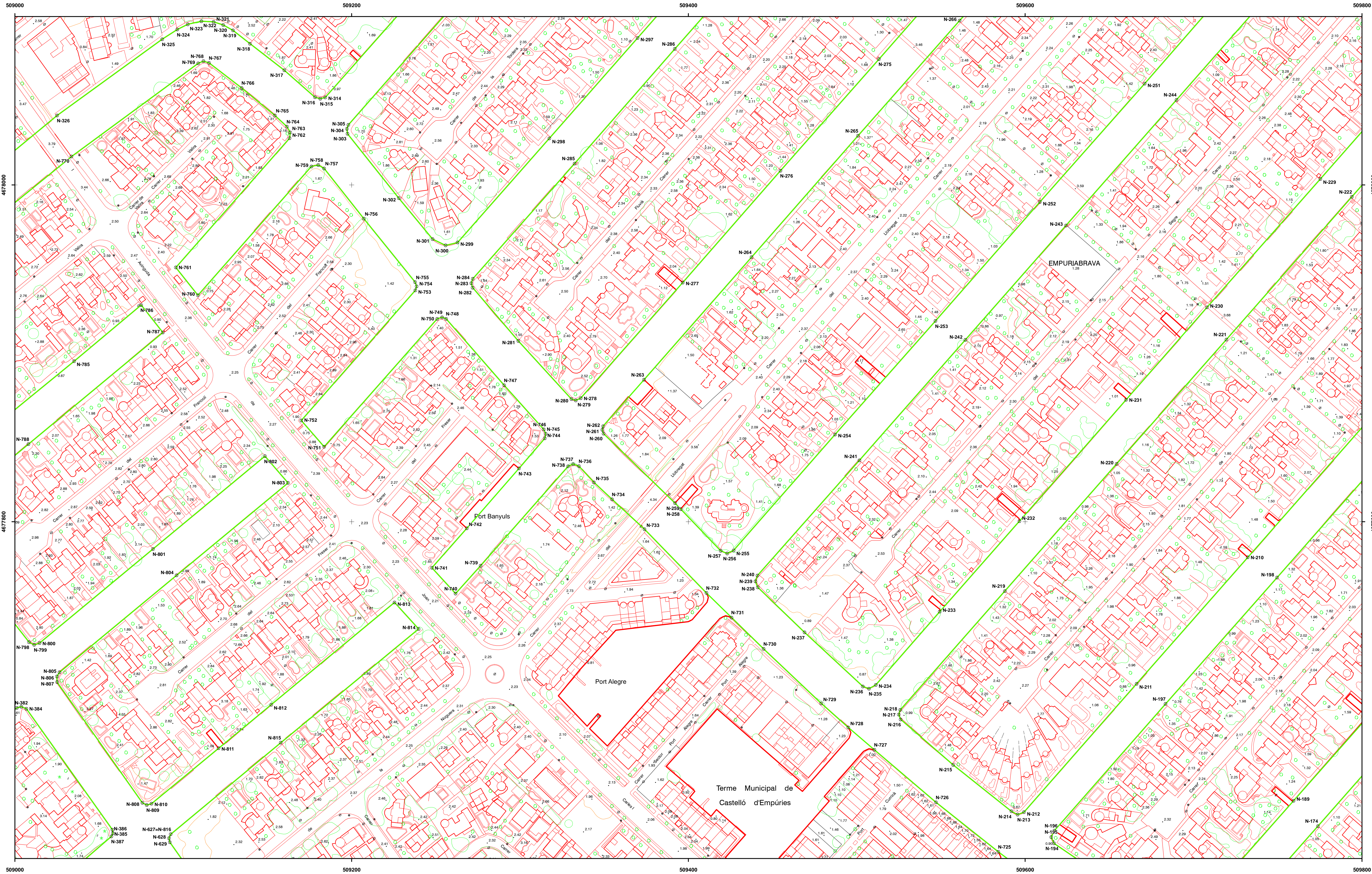
SI COINCIDE EL DOMINIO PÚBLICO CON LA RIBERA DEL MAR, SE GRAFICA EL DOMINIO PÚBLICO
SI COINCIDE EL DOMINIO PÚBLICO CON LA C.M.T. ANTERIOR A LA LEY DE COSTAS DE 2006, SE GRAFICA EL DOMINIO PÚBLICO
SI COINCIDE LA RIBERA DEL MAR CON LA C.M.T. ANTERIOR A LA LEY DE COSTAS DE 2006, SE GRAFICA LA RIBERA DEL MAR

COORDENADAS DE LOS VÉRTICES

VERTICE	X	Y
N-771	508950,34	4677956,51
N-772	508897,3	4677905,25
N-773	508836,54	4677854,49
N-774	508835,68	4677852,05
N-775	508836,52	4677849,44
N-776	508846,87	4677838,12
N-777	508852,18	4677833,11
N-778	508850,06	4677826,67
N-779	508866,95	4677821,47
N-780	508878,2	4677814,69
N-781	508912,63	4677797,42
N-782	508914,94	4677796,98
N-783	508917,2	4677797,93
N-784	508985,23	4677854,56
N-789	508940,63	4677790,04
N-790	508939,83	4677786,47
N-791	508942,11	4677782,78
N-792	508954,71	4677776,42
N-793	508961,32	4677772,77
N-794	508968,68	4677767,67
N-795	508978,15	4677760,36
N-796	508991,01	4677749,41
N-797	508998,19	4677741,46
N-381	508930,29	4677630,81
N-374	508916,32	4677546,39
N-373	508988,99	4677706,77
N-372	508990,64	4677709,46
N-371	508990	4677712,91
N-370	508982,54	4677723,87
N-369	508972,45	4677734,57
N-368	508956,7	4677746,74
N-367	508941,5	4677756,41
N-366	508916,29	4677630,81
N-365	508916,11	4677628,28
N-364	508913,61	4677617,49
N-363	508837,45	4677704,29
N-362	508783,86	4677643,43
N-358	508725,04	4677638,42
N-357	508781,46	4677685,3
N-356	508832,84	4677727,89
N-355	508889,26	4677747,85
N-354	508890,78	4677779,09
N-353	508880,33	4677781,88
N-352	508873,38	4677789,95
N-351	508859,19	4677797,93
N-350	508848,22	4677805,6
N-349	508838,59	4677813,28
N-348	508828,99	4677822,29
N-347	508817,97	4677834,21
N-346	508815,03	4677835,4

EMPRESA CONSULTORA:
INGENIERÍA DIGITAL Y MEDIO AMBIENTE S.L.
IDYMA





SERVICIO PROVINCIAL DE COSTAS EN GIRONA
DESLINDE DE LOS BIENES DE DOMINIO PÚBLICO MARÍTIMO-TERRESTRE DE
LA URBANIZACIÓN MARÍTIMO-TERRESTRE EMPURIABRAVA
EN EL TÉRMINO MUNICIPAL CASTELLÓ D'EMPÚRIES (GIRONA)

Descripción del Plano: DELIMITACIÓN PROVISIONAL

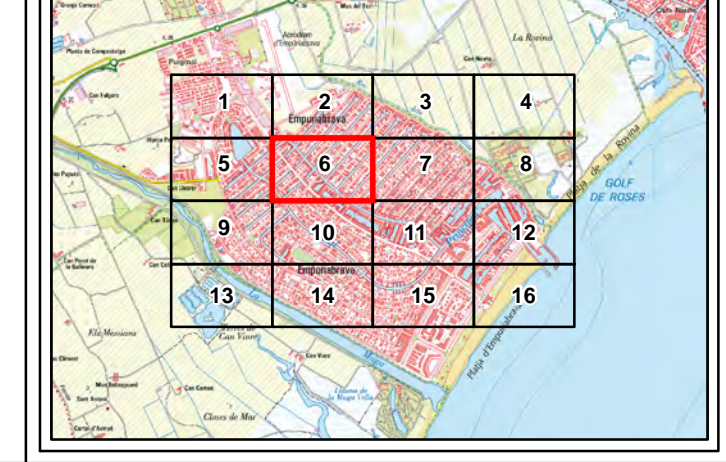
ESCALA GRÁFICA: 0 20 40 60 80 100 m.
PLANO Nº: 2 HOJA Nº: 6 ESCALA: 1/1.000

FECHA: OCTUBRE DE 2018
Examinado y conforme:
El Jefe del Servicio de Dominio
Público Marítimo Terrestre

Fdo. Jordi García Salse

INFORMACIÓN CARTOGRÁFICA GRÁFICO DE DISTRIBUCIÓN DE HOJAS

SISTEMA DE REFERENCIA GEODÉSICO ETRS89
PROYECCIÓN U.T.M. EPSILONDE GR830 - HUSO 31.
ALTITUDES REFERIDAS AL NIVEL MEDIO DEL MAR EN ALICANTE
COORDENADAS U.T.M. EN LAS ESQUINAS DE LA HOJA.
VUELO FOTOGRAMÉTRICO REALIZADO EN 2.006 Y 2.007.
CARTOGRAFÍA ELABORADA EN 2007.



SIGNOS CONVENCIONALES PARTICULARES

- LÍNEA DE AGUA
- LÍMITE DE DESLINDE DE LA ZONA DOMINIO PÚBLICO
- LÍMITE DE LA RIBERA DEL MAR
- LÍMITE DE SERVIDUMBRE DE TRÁNSITO
- LÍMITE DE SERV. DE PROTECCIÓN
- ⊙ HITOS
- △ VÉRTICES RED GEODÉSICA
- LÍMITE DE DESLINDE COLINDANTE
- LÍMITE DE DESLINDE ANULADO

SI COINCIDE EL DOMINIO PÚBLICO CON LA RIBERA DEL MAR, SE GRAFICA EL DOMINIO PÚBLICO
SI COINCIDE EL DOMINIO PÚBLICO CON LA Z.M.T. ANTERIOR A LA LEY DE COSTAS DE 2269, SE GRAFICA EL DOMINIO PÚBLICO
SI COINCIDE LA RIBERA DEL MAR CON LA Z.M.T. ANTERIOR A LA LEY DE COSTAS 2269, SE GRAFICA LA RIBERA DEL MAR

COORDENADAS DE LOS VÉRTICES

Plano	X	Y
N-766	509000	4678000
N-767	509100	4678000
N-768	509200	4678000
N-769	509300	4678000
N-770	509400	4678000
N-771	509500	4678000
N-772	509600	4678000
N-773	509700	4678000
N-774	509800	4678000
N-775	509900	4678000
N-776	510000	4678000
N-777	510100	4678000
N-778	510200	4678000
N-779	510300	4678000
N-780	510400	4678000
N-781	510500	4678000
N-782	510600	4678000
N-783	510700	4678000
N-784	510800	4678000
N-785	510900	4678000
N-786	511000	4678000
N-787	511100	4678000
N-788	511200	4678000
N-789	511300	4678000
N-790	511400	4678000
N-791	511500	4678000
N-792	511600	4678000
N-793	511700	4678000
N-794	511800	4678000
N-795	511900	4678000
N-796	512000	4678000
N-797	512100	4678000
N-798	512200	4678000
N-799	512300	4678000
N-800	512400	4678000
N-801	512500	4678000
N-802	512600	4678000
N-803	512700	4678000
N-804	512800	4678000
N-805	512900	4678000
N-806	513000	4678000
N-807	513100	4678000
N-808	513200	4678000
N-809	513300	4678000
N-810	513400	4678000
N-811	513500	4678000
N-812	513600	4678000
N-813	513700	4678000
N-814	513800	4678000
N-815	513900	4678000
N-816	514000	4678000
N-817	514100	4678000
N-818	514200	4678000
N-819	514300	4678000
N-820	514400	4678000
N-821	514500	4678000
N-822	514600	4678000
N-823	514700	4678000
N-824	514800	4678000
N-825	514900	4678000
N-826	515000	4678000
N-827	515100	4678000
N-828	515200	4678000
N-829	515300	4678000
N-830	515400	4678000
N-831	515500	4678000
N-832	515600	4678000
N-833	515700	4678000
N-834	515800	4678000
N-835	515900	4678000
N-836	516000	4678000
N-837	516100	4678000
N-838	516200	4678000
N-839	516300	4678000
N-840	516400	4678000
N-841	516500	4678000
N-842	516600	4678000
N-843	516700	4678000
N-844	516800	4678000
N-845	516900	4678000
N-846	517000	4678000
N-847	517100	4678000
N-848	517200	4678000
N-849	517300	4678000
N-850	517400	4678000
N-851	517500	4678000
N-852	517600	4678000
N-853	517700	4678000
N-854	517800	4678000
N-855	517900	4678000
N-856	518000	4678000
N-857	518100	4678000
N-858	518200	4678000
N-859	518300	4678000
N-860	518400	4678000
N-861	518500	4678000
N-862	518600	4678000
N-863	518700	4678000
N-864	518800	4678000
N-865	518900	4678000
N-866	519000	4678000
N-867	519100	4678000
N-868	519200	4678000
N-869	519300	4678000
N-870	519400	4678000
N-871	519500	4678000
N-872	519600	4678000
N-873	519700	4678000
N-874	519800	4678000
N-875	519900	4678000
N-876	520000	4678000
N-877	520100	4678000
N-878	520200	4678000
N-879	520300	4678000
N-880	520400	4678000
N-881	520500	4678000
N-882	520600	4678000
N-883	520700	4678000
N-884	520800	4678000
N-885	520900	4678000
N-886	521000	4678000
N-887	521100	4678000
N-888	521200	4678000
N-889	521300	4678000
N-890	521400	4678000
N-891	521500	4678000
N-892	521600	4678000
N-893	521700	4678000
N-894	521800	4678000
N-895	521900	4678000
N-896	522000	4678000
N-897	522100	4678000
N-898	522200	4678000
N-899	522300	4678000
N-900	522400	4678000
N-901	522500	4678000
N-902	522600	4678000
N-903	522700	4678000
N-904	522800	4678000
N-905	522900	4678000
N-906	523000	4678000
N-907	523100	4678000
N-908	523200	4678000
N-909	523300	4678000
N-910	523400	4678000
N-911	523500	4678000
N-912	523600	4678000
N-913	523700	4678000
N-914	523800	4678000
N-915	523900	4678000
N-916	524000	4678000
N-917	524100	4678000
N-918	524200	4678000
N-919	524300	4678000
N-920	524400	4678000
N-921	524500	4678000
N-922	524600	4678000
N-923	524700	4678000
N-924	524800	4678000
N-925	524900	4678000
N-926	525000	4678000
N-927	525100	4678000
N-928	525200	4678000
N-929	525300	4678000
N-930	525400	4678000
N-931	525500	4678000
N-932	525600	4678000
N-933	525700	4678000
N-934	525800	4678000
N-935	525900	4678000
N-936	526000	4678000
N-937	526100	4678000
N-938	526200	4678000
N-939	526300	4678000
N-940	526400	4678000
N-941	526500	4678000
N-942	526600	4678000
N-943	526700	4678000
N-944	526800	4678000
N-945	526900	4678000
N-946	527000	4678000
N-947	527100	4678000
N-948	527200	4678000
N-949	527300	4678000
N-950	527400	4678000
N-951	527500	4678000
N-952	527600	4678000
N-953	527700	4678000
N-954	527800	4678000
N-955	527900	4678000
N-956	528000	4678000
N-957	528100	4678000
N-958	528200	4678000
N-959	528300	4678000
N-960	528400	4678000
N-961	528500	4678000
N-962	528600	4678000
N-963	528700	4678000
N-964	528800	4678000
N-965	528900	4678000
N-966	529000	4678000
N-967	529100	4678000
N-968	529200	4678000
N-969	529300	4678000
N-970	529400	4678000
N-971	529500	4678000
N-972	529600	4678000
N-973	529700	4678000
N-974	529800	4678000
N-975	529900	4678000
N-976	530000	4678000
N-977	530100	4678000
N-978	530200	4678000
N-979	530300	4678000
N-980	530400	4678000
N-981	530500	4678000
N-982	530600	4678000
N-983	530700	4678000
N-984	530800	4678000
N-985	530900	4678000
N-986	531000	4678000
N-987	531100	4678000
N-988	531200	4678000
N-989	531300	4678000
N-990	531400	4678000
N-991	531500	4678000
N-992	531600	4678000
N-993	531700	4678000
N-994	531800	4678000
N-995	531900	4678000
N-996	532000	4678000
N-997	532100	4678000
N-998	532200	4678000
N-999	532300	4678000
N-1000	532400	4678000



SERVICIO PROVINCIAL DE COSTAS EN GIRONA
DESLINDE DE LOS BIENES DE DOMINIO PÚBLICO MARÍTIMO-TERRESTRE DE
LA URBANIZACIÓN MARÍTIMO-TERRESTRE EMPURIABRAVA
EN EL TÉRMINO MUNICIPAL CASTELLÓ D'EMPURIES (GIRONA)

Descripción del Plano: DELIMITACIÓN PROVISIONAL

ESCALA GRÁFICA: 0 20 40 60 80 100 m.
PLANO Nº: 2 HOJA Nº: 7 ESCALA: 1/1.000

FECHA: NOVIEMBRE DE 2019
Examinado y conforme:
El Jefe del Servicio
Dominio Público Marítimo-Terrestre
Fdo. Jordi Garcia Salse

INFORMACIÓN CARTOGRÁFICA

SISTEMA DE REFERENCIA GEODÉSICO ETRS89
PROYECCIÓN U.T.M. EUROPEO GR830 - HUSO 31.
ALTITUDES REFERIDAS AL NIVEL MEDIO DEL MAR EN ALCANTRE
COORDENADAS U.T.M. EN LAS ESQUINAS DE LA HOJA.
VUELO FOTOGRAMÉTRICO REALIZADO EN 2.006 Y 2.007.
CARTOGRAFÍA ELABORADA EN 2007.

GRÁFICO DE DISTRIBUCIÓN DE HOJAS

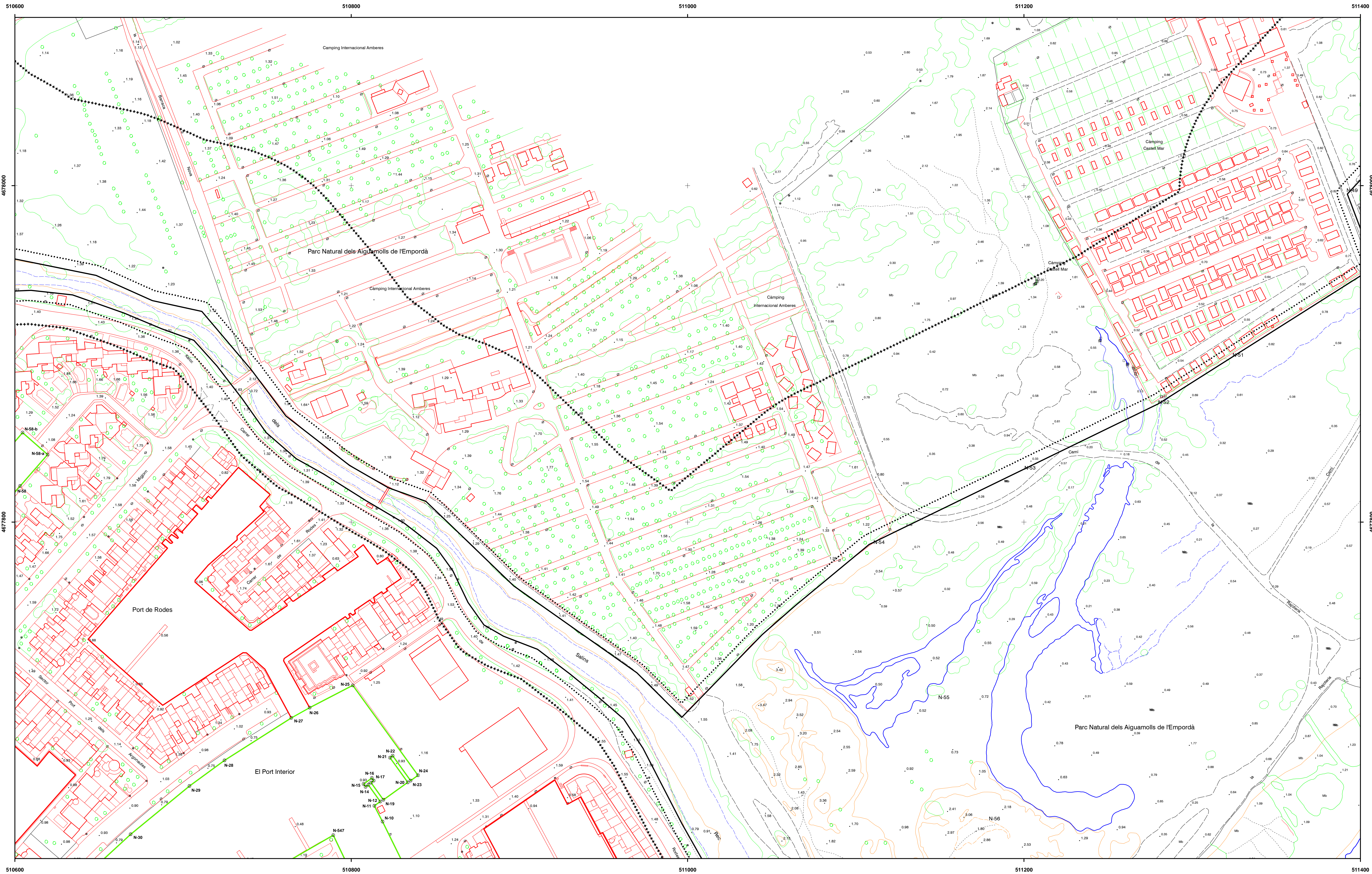
SIGNOS CONVENCIONALES PARTICULARES

- LÍNEA DE AGUA
- LÍMITE DE DESLINDE DE LA ZONA DOMINIO PÚBLICO
- LÍMITE DE LA RIBERA DEL MAR
- LÍMITE DE SERVIDUMBRE DE TRÁNSITO
- LÍMITE DE SERV. DE PROTECCIÓN
- HITOS
- VÉRTICES RED GEODÉSICA
- LÍMITE DE DESLINDE COLINDANTE
- LÍMITE DE DESLINDE ANULADO

SI COINCIDE EL DOMINIO PÚBLICO CON LA RIBERA DEL MAR, SE GRAFICA EL DOMINIO PÚBLICO
SI COINCIDE EL DOMINIO PÚBLICO CON LA Z.M.T. ANTERIOR A LA LEY DE COSTAS DE 2288, SE GRAFICA EL DOMINIO PÚBLICO
SI COINCIDE LA RIBERA DEL MAR CON LA Z.M.T. ANTERIOR A LA LEY DE COSTAS 2288, SE GRAFICA LA RIBERA DEL MAR

COORDENADAS DE LOS VÉRTICES

VERTICE	X	Y
N-228	509830,71	4678066,52
N-223	509850,61	4678057,76
N-209	509814,59	4677872,49
N-208	509878,21	4677945,03
N-207	509940,76	4678016,06
N-206	510011,8	4678096,91
N-203	510028,86	4678084,56
N-202	509963,28	4678009,03
N-201	509902,76	4677941,46
N-200	509872,01	4677906,67
N-199	509810,95	4677836,5
N-188	509815,08	4677697,2
N-187	509882,25	4677773,97
N-186	509945,53	4677845,97
N-185	509977,06	4677881,69
N-184	510030,26	4677942,86
N-183	510100,25	4678021,91
N-182	510162,55	4678092,77
N-181	510178,36	4678078,77
N-180	510131,3	4678025,3
N-179	510071,3	4677957,21
N-178	510012,68	4677890,55
N-177	509961,24	4677832,08
N-176	509897,93	4677760,12
N-175	509831,97	4677684,54
N-165	509924,22	4677853,38
N-164	509990,3	4677728,8
N-163	510059,43	4677807,61
N-162	510113,18	4677868,91
N-161	510154,4	4677915,84
N-160	510220,43	4677991,11
N-159	510288,78	4678069,17
N-158	510297,85	4678061,29
N-157	510271,56	4678031,24
N-156	510229,29	4677983,05
N-155	510163,25	4677907,81
N-154	510111,54	4677848,53
N-153	510072,11	4677803,94
N-152	510015,49	4677739,31
N-151	509949,39	4677664,09
N-140	510021,9	4677617,87
N-139	510082,05	4677696,37
N-138	510145,04	4677758,01
N-137	510208,39	4677830,25
N-136	510243,85	4677870,84
N-135	510309,74	4677945,76
N-134	510361,58	4678005,12
N-133	510370,5	4677997,35
N-132	510318,62	4677937,91
N-131	510252,7	4677862,75

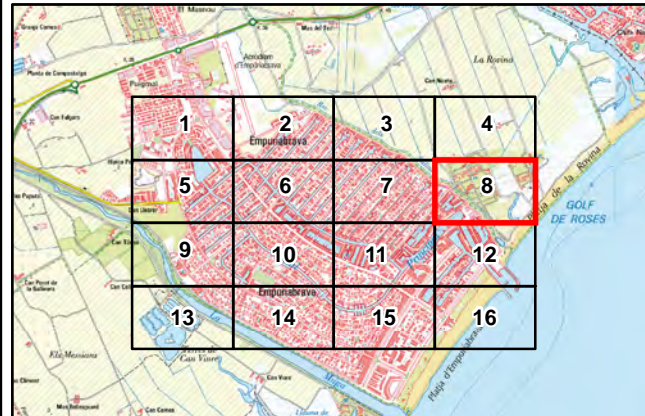


SERVICIO PROVINCIAL DE COSTAS EN GIRONA
 DESLINDE DE LOS BIENES DE DOMINIO PÚBLICO MARÍTIMO-TERRESTRE DE
 LA URBANIZACIÓN MARÍTIMO-TERRESTRE EMPURIABRAVA
 EN EL TÉRMINO MUNICIPAL CASTELLÓ D'EMPURIES (GIRONA)

Descripción del Plano: DELIMITACIÓN PROVISIONAL
 ESCALA GRÁFICA: 0 20 40 60 80 100 m.
 PLANO Nº: 2 HOJA Nº: 8 ESCALA: 1/1.000

FECHA: NOVIEMBRE DE 2019
 Examinado y conforme:
 El Jefe del Servicio
 Dominio Público Marítimo-Terrestre
 Fdo. Jordi García Salse

INFORMACIÓN CARTOGRÁFICA
 SISTEMA DE REFERENCIA GEOIDÉSICO ETRS89
 PROYECCIÓN U.T.M. EPSUPOSE GR830 - HUSO 31.
 ALTITUDES REFERIDAS AL NIVEL MEDIO DEL MAR EN ALCANTRE
 COORDENADAS U.T.M. EN LAS ESQUINAS DE LA HOJA.
 VUELO FOTOGRAMÉTRICO REALIZADO EN 2.006 Y 2.007.
 CARTOGRAFÍA ELABORADA EN 2007.

GRÁFICO DE DISTRIBUCIÓN DE HOJAS


SIGNOS CONVENCIONALES PARTICULARES

	LÍNEA DE AGUA		HITOS
	LÍMITE DE DESLINDE DE LA ZONA DOMINIO PÚBLICO		VÉRTICES RED GEODÉSICA
	LÍMITE DE LA RIBERA DEL MAR		LÍMITE DE DESLINDE COLINDANTE
	LÍMITE DE SERVIDUMBRE DE TRÁNSITO		LÍMITE DE DESLINDE ANULADO
	LÍMITE DE SERV. DE PROTECCIÓN		

SI COINCIDE EL DOMINIO PÚBLICO CON LA RIBERA DEL MAR, SE GRAFICA EL DOMINIO PÚBLICO
 SI COINCIDE EL DOMINIO PÚBLICO CON LA C.M. Y ANTERIOR A LA LEY DE COSTAS DE 2268, SE GRAFICA EL DOMINIO PÚBLICO
 SI COINCIDE LA RIBERA DEL MAR CON LA C.M. Y ANTERIOR A LA LEY DE COSTAS 2268, SE GRAFICA LA RIBERA DEL MAR

COORDENADAS DE LOS VÉRTICES

VERTICE	X	Y
N-547	510780,28	4677613,86
N-58	510603,07	4677821,44
N-30	510668,81	4677614,4
N-29	510703,75	4677643,11
N-28	510724,64	4677658,33
N-27	510764,35	4677683,57
N-26	510775,26	4677689,88
N-25	510800,92	4677702,97
N-24	510839,7	4677649,46
N-23	510835,28	4677646,29
N-22	510824,61	4677661,17
N-21	510822,98	4677659,99
N-20	510833,54	4677645,26
N-19	510819,12	4677634,91
N-18	510811,74	4677645,14
N-17	510813,34	4677646,29
N-16	510812,22	4677647,84
N-15	510807,34	4677644,32
N-14	510808,54	4677642,65
N-13	510810,08	4677643,76
N-12	510817,21	4677633,88
N-11	510813,69	4677631,37
N-10	510818,59	4677621,94
N-58-a	510619,41	4677840,15
N-58-b	510604,52	4677853,16



SERVICIO PROVINCIAL DE COSTAS EN GIRONA
DESLINDE DE LOS BIENES DE DOMINIO PÚBLICO MARÍTIMO-TERRESTRE DE
LA URBANIZACIÓN MARÍTIMO-TERRESTRE EMPURIABRAVA
EN EL TÉRMINO MUNICIPAL CASTELLÓ D'EMPURIES (GIRONA)

Descripción del Plano: DELIMITACIÓN PROVISIONAL

ESCALA GRÁFICA: 0 20 40 60 80 100 m.

PLANO Nº: 2 HOJA Nº: 9 ESCALA: 1/1.000

FECHA: NOVIEMBRE DE 2019
Examinado y conforme:
El Jefe del Servicio
Dominio Público Marítimo-Terrestre
Fdo. Jordi Garcia Salse

INFORMACIÓN CARTOGRÁFICA

SISTEMA DE REFERENCIA GEOIDÉSICA ETRS89
PROYECCIÓN U.T.M. EPSUPOIDE GR830 - HUSO 31.
ALTITUDES REFERIDAS AL NIVEL MEDIO DEL MAR EN ALICANTE
COORDENADAS U.T.M. EN LAS ESQUINAS DE LA HOJA.
VUELO FOTOGRAMÉTRICO REALIZADO EN 2.006 Y 2.007.
CARTOGRAFÍA ELABORADA EN 2007.

GRÁFICO DE DISTRIBUCIÓN DE HOJAS

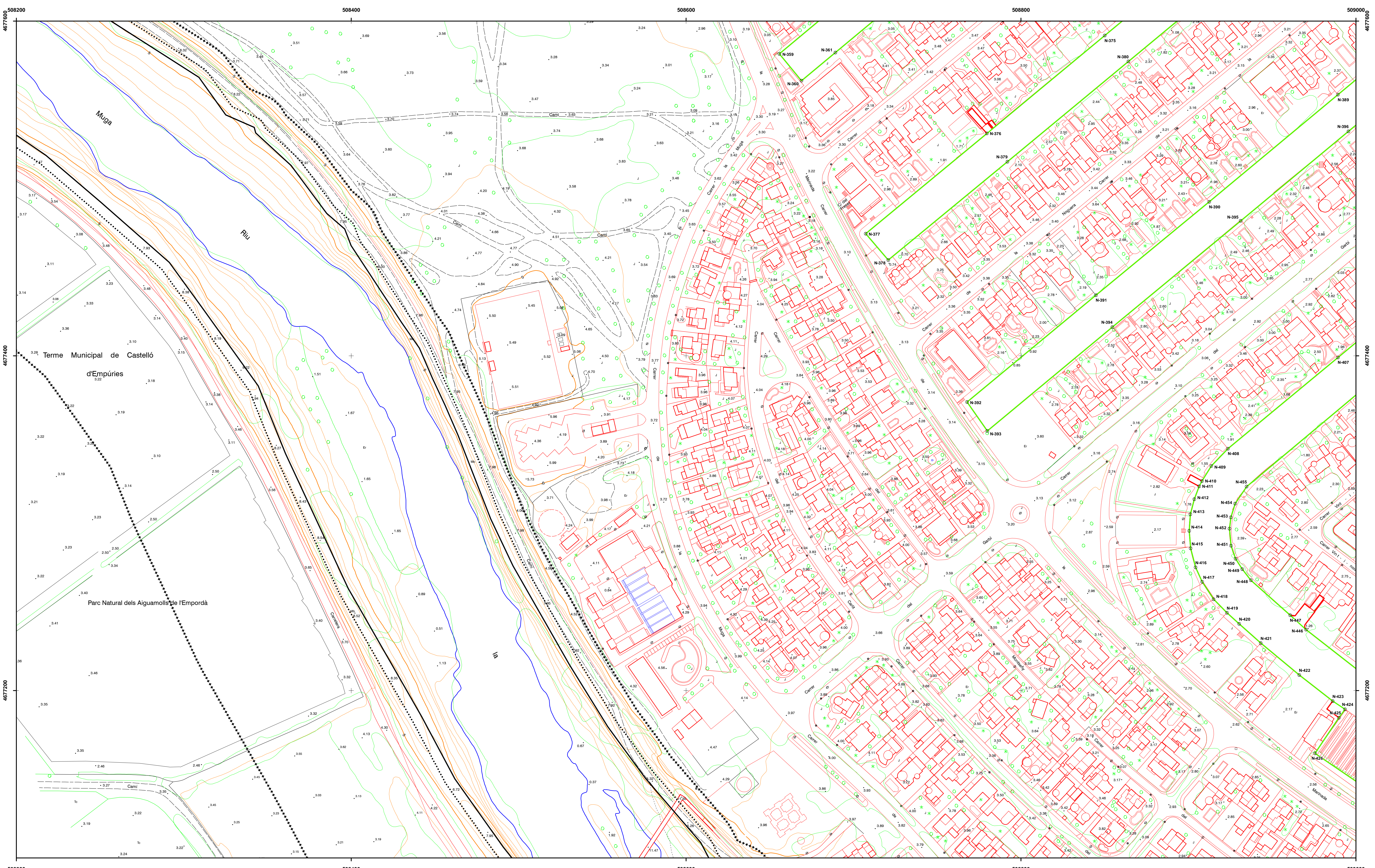
SIGNOS CONVENCIONALES PARTICULARES

- LÍNEA DE AGUA
- LÍMITE DE DESLINDE DE LA ZONA DOMINIO PÚBLICO
- LÍMITE DE LA RIBERA DEL MAR
- LÍMITE DE SERVIDUMBRE DE TRÁNSITO
- LÍMITE DE SERV. DE PROTECCIÓN
- HITOS
- VÉRTICES RED GEODÉSICA
- LÍMITE DE DESLINDE COULDANTE
- LÍMITE DE DESLINDE ANULADO

SI COINCIDE EL DOMINIO PÚBLICO CON LA RIBERA DEL MAR, SE GRAFICA EL DOMINIO PÚBLICO
SI COINCIDE EL DOMINIO PÚBLICO CON LA C.M.T. ANTERIOR A LA LEY DE COSTAS DE 2268, SE GRAFICA EL DOMINIO PÚBLICO
SI COINCIDE LA RIBERA DEL MAR CON LA C.M.T. ANTERIOR A LA LEY DE COSTAS 2268, SE GRAFICA LA RIBERA DEL MAR

COORDENADAS DE LOS VÉRTICES

VERTICE	X	Y
N-455	508934,76	4677321,87
N-454	508927,93	4677311,72
N-453	508925,34	4677303,59
N-452	508924,47	4677296,72
N-451	508925,42	4677286,65
N-450	508928,12	4677278,79
N-449	508932,11	4677272,57
N-448	508937,31	4677265,99
N-447	508960,74	4677245,01
N-446	508970,28	4677236,43
N-426	508975,68	4677162,5
N-425	508989,92	4677183,83
N-424	508993,48	4677188,83
N-423	508986,17	4677193,7
N-422	508966,19	4677209,31
N-421	508943,2	4677228,33
N-420	508930,31	4677239,9
N-419	508922,98	4677246,51
N-418	508915,04	4677254,61
N-417	508908,15	4677265,04
N-416	508904,26	4677273,59
N-415	508901,33	4677284,93
N-414	508900,45	4677295,4
N-413	508901,18	4677305,36
N-412	508903,48	4677314,39
N-411	508906,36	4677322,05
N-410	508908,09	4677325,25
N-409	508913,69	4677334,17
N-408	508923,62	4677344,56
N-407	508989,3	4677398,99
N-396	508995,56	4677534,13
N-395	508931,18	4677480,64
N-394	508954,59	4677417,22
N-393	50879,88	4677355,1
N-392	508767,75	4677372,41
N-391	508844,72	4677436,28
N-390	508912,36	4677492,02
N-389	508989,32	4677556,03
N-380	508864,17	4677575,87
N-379	508791,88	4677515,97
N-378	508720,7	4677457,22
N-377	508707,26	4677472,95
N-376	508779,59	4677532,87
N-375	508850,02	4677591,34
N-361	508689,08	4677581,24
N-360	508688,85	4677564,31
N-359	508655,69	4677580,45





SERVICIO PROVINCIAL DE COSTAS EN GIRONA
DESLINDE DE LOS BIENES DE DOMINIO PÚBLICO MARÍTIMO-TERRESTRE DE
LA URBANIZACIÓN MARÍTIMO-TERRESTRE EMPURIABRAVA
EN EL TÉRMINO MUNICIPAL CASTELLÓ D'EMPURIÉS (GIRONA)

Descripción del Plano: DELIMITACIÓN PROVISIONAL

ESCALA GRÁFICA: 0 20 40 60 80 100 m.

PLANO Nº: 2 HOJA Nº: 10 ESCALA: 1/1.000

FECHA: OCTUBRE DE 2018
Examinado y conforme:
El Jefe del Servicio de Dominio
Público Marítimo Terrestre

Fdo. Jordi García Salse

INFORMACIÓN CARTOGRÁFICA

SISTEMA DE REFERENCIA GEODÉSICA ETRS89
PROYECCIÓN U.T.M. ELIPSOIDE GR830 - HUSO 31.
ALTITUDES REFERIDAS AL NIVEL MEDIO DEL MAR ENALCANTE
COORDENADAS U.T.M. EN LAS ESQUINAS DE LA HOJA.
VUELO FOTOGRAMÉTRICO REALIZADO EN 2.006 Y 2.007.
CARTOGRAFÍA ELABORADA EN 2007.

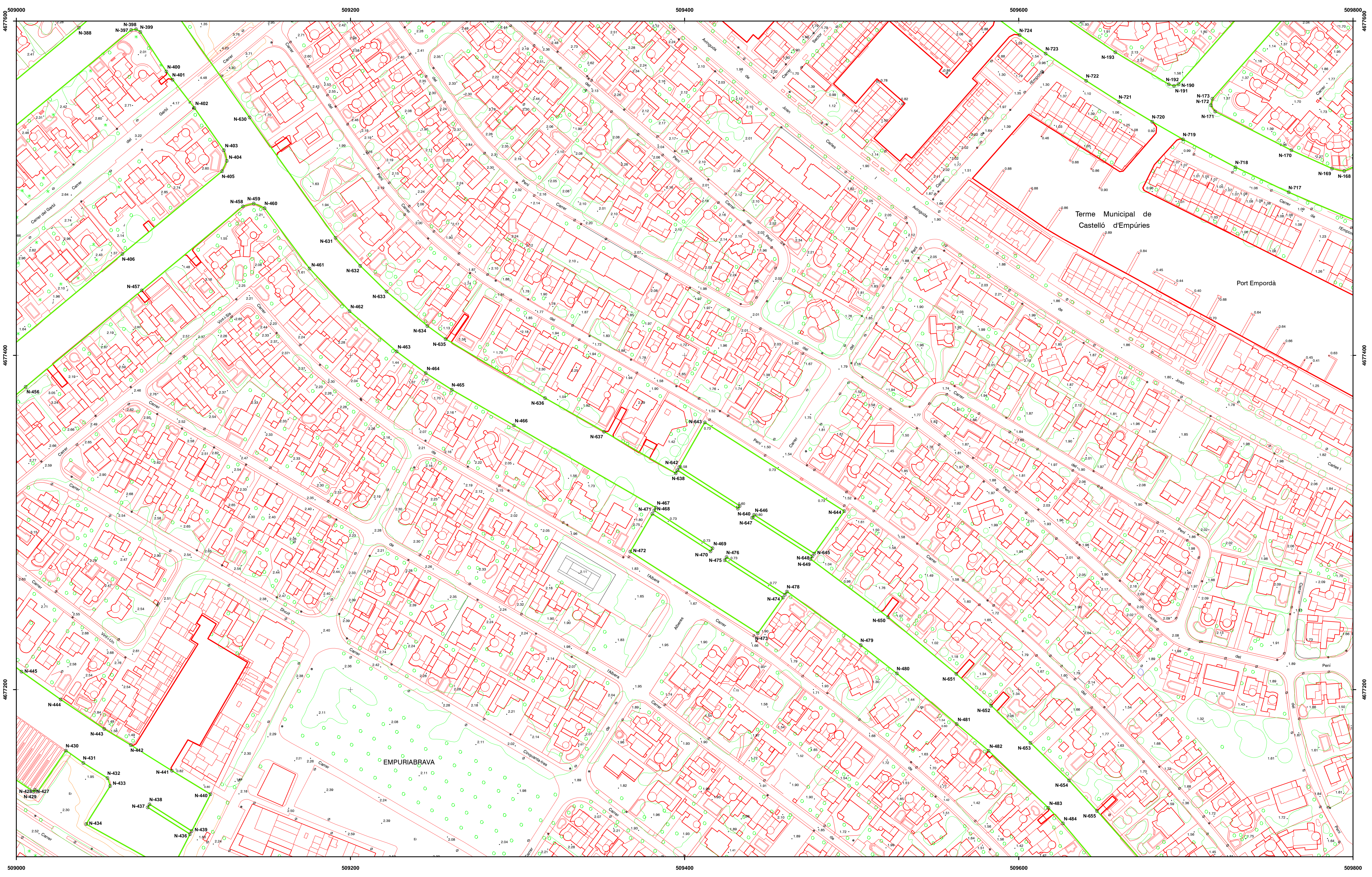
GRÁFICO DE DISTRIBUCIÓN DE HOJAS

SIGNOS CONVENCIONALES PARTICULARES

	LÍNEA DE AGUA		HITOS
	LÍMITE DE DESLINDE DE LA ZONA DOMINIO PÚBLICO		VÉRTICES RED GEODÉSICA
	LÍMITE DE LA RIBERA DEL MAR		LÍMITE DE DESLINDE COLINDANTE
	LÍMITE DE SERVIDUMBRE DE TRÁNSITO		LÍMITE DE DESLINDE ANULADO
	LÍMITE DE SERV. DE PROTECCIÓN		

SI COINCIDE EL DOMINIO PÚBLICO CON LA RIBERA DEL MAR, SE GRAFICA EL DOMINIO PÚBLICO
SI COINCIDE EL DOMINIO PÚBLICO CON LA Z.M. Y ANTERIOR A LA LEY DE COSTAS DE 2269, SE GRAFICA EL DOMINIO PÚBLICO
SI COINCIDE LA RIBERA DEL MAR CON LA Z.M.T. ANTERIOR A LA LEY DE COSTAS 2269, SE GRAFICA LA RIBERA DEL MAR

COORDENADAS DE LOS VÉRTICES





SERVICIO PROVINCIAL DE COSTAS EN GIRONA
DESLINDE DE LOS BIENES DE DOMINIO PÚBLICO MARÍTIMO-TERRESTRE DE
LA URBANIZACIÓN MARÍTIMO-TERRESTRE EMPURIABRAVA
EN EL TÉRMINO MUNICIPAL CASTELLÓ D'EMPURIES (GIRONA)

Descripción del Plano: DELIMITACIÓN PROVISIONAL

ESCALA GRÁFICA: 0 20 40 60 80 100 m.

PLANO Nº: 2 HOJA Nº: 11 ESCALA: 1/1.000

FECHA: NOVIEMBRE DE 2019
Examinado y conforme:
El Jefe del Servicio
Dominio Público Marítimo-Terrestre
Fdo. Jordi García Salse

INFORMACIÓN CARTOGRÁFICA

SISTEMA DE REFERENCIA GEODÉSICA ETRS89
PROYECCIÓN U.T.M. EUROPEO GR830 - HUSO 31.
ALTITUDES REFERIDAS AL NIVEL MEDIO DEL MAR EN ALCANTANE
COORDENADAS U.T.M. EN LAS ESQUINAS DE LA HOJA.
VUELO FOTOGRAMÉTRICO REALIZADO EN 2.006 Y 2.007.
CARTOGRAFÍA ELABORADA EN 2007.

GRÁFICO DE DISTRIBUCIÓN DE HOJAS

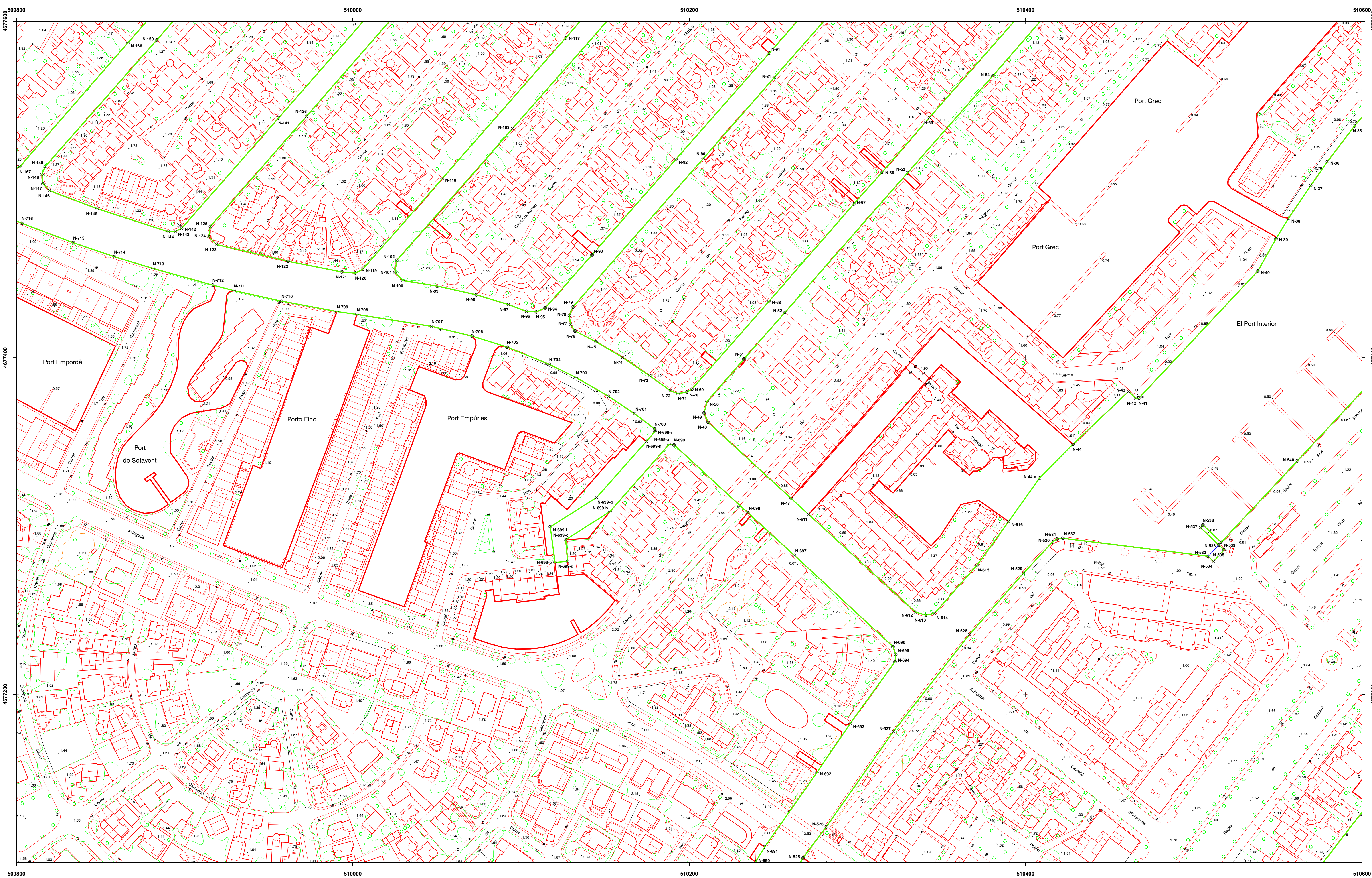
SIGNOS CONVENCIONALES PARTICULARES

- LÍNEA DE AGUA
- LÍMITE DE DESLINDE DE LA ZONA
- LÍMITE DE LA RIBERA DEL MAR
- LÍMITE DE SERVIDUMBRE DE TRÁNSITO
- LÍMITE DE SERV. DE PROTECCIÓN
- HITOS
- VÉRTICES RED GEODÉSICA
- LÍMITE DE DESLINDE ANULADO

SI COINCIDE EL DOMINIO PÚBLICO CON LA RIBERA DEL MAR, SE GRABIFICA EL DOMINIO PÚBLICO
SI COINCIDE EL DOMINIO PÚBLICO CON LA C/2 M. ANTERIOR A LA LEY DE COSTAS DE 2288, SE GRABIFICA EL DOMINIO PÚBLICO
SI COINCIDE LA RIBERA DEL MAR CON LA C/2 M. ANTERIOR A LA LEY DE COSTAS 2288, SE GRABIFICA LA RIBERA DEL MAR

COORDENADAS DE LOS VÉRTICES

VERTICE	X	Y
N-611	510271,02	4677306,86
N-612	510334,64	4677248,8
N-613	510340,59	4677247,05
N-614	510345,79	4677247,98
N-615	510371,15	4677276,68
N-616	510389,91	4677302,61
N-690	510239,41	4677100,36
N-691	510244,83	4677109,21
N-692	510275,89	4677153,47
N-693	510295,76	4677182,61
N-694	510322,43	4677219,43
N-695	510322,83	4677223,73
N-696	510321,17	4677228,29
N-697	510262,44	4677282,66
N-698	510234,84	4677307,9
N-699	510191	4677348,24
N-700	510179,53	4677357,85
N-701	510167,43	4677366,83
N-702	510152,14	4677377,04
N-703	510132,7	4677388,23
N-704	510116,85	4677396,07
N-705	510091,71	4677406,39
N-706	510070,74	4677412,83
N-707	510046,9	4677418,67
N-708	510002,46	4677425,72
N-709	509990,59	4677427,47
N-710	509957,67	4677433,59
N-711	509929,44	4677438,86
N-712	509916,63	4677443,21
N-713	509881,24	4677453
N-714	509858,22	4677460,04
N-715	509833,84	4677468,33
N-716	509803,2	4677479,96
N-540	510561,66	4677538,7
N-539	510516,4	4677290,32
N-538	510505,46	4677300,56
N-537	510504,01	4677298,97
N-536	510514,92	4677288,77
N-535	510518,06	4677285,85
N-534	510511,69	4677278,86
N-533	510508,69	4677282,07
N-532	510492,24	4677292,69
N-531	510418,81	4677292,4
N-530	510416,1	4677290,57
N-529	510398,7	4677271,93
N-528	510366,64	4677235,52
N-527	510321,49	4677178,02
N-526	510281,49	4677121,23
N-525	510267,71	4677102,79
N-167	509801,96	4677513,55





SERVICIO PROVINCIAL DE COSTAS EN GIRONA
DESLINDE DE LOS BIENES DE DOMINIO PÚBLICO MARÍTIMO-TERRESTRE DE
LA URBANIZACIÓN MARÍTIMO-TERRESTRE EMPURIABRAVA
EN EL TÉRMINO MUNICIPAL CASTELLÓ D'EMPURIES (GIRONA)

Descripción del Plano: DELIMITACIÓN PROVISIONAL

ESCALA GRÁFICA: 0 20 40 60 80 100 m.

PLANO Nº: 2 HOJA Nº: 12 ESCALA: 1/1.000

FECHA: NOVIEMBRE DE 2019
Examinado y conforme:
El Jefe del Servicio
Dominio Público Marítimo-Terrestre
Fdo. Jordi García Salse

INFORMACIÓN CARTOGRÁFICA

SISTEMA DE REFERENCIA GEOIDÉSICA ETRS89
PROYECCIÓN U.T.M. EUROPEO GR830 - HUSO 31.
ALTITUDES REFERIDAS AL NIVEL MEDIO DEL MAR EN ALCANTRE
COORDENADAS U.T.M. EN LAS ESQUINAS DE LA HOJA.
VUELO FOTOGRAFÉTICO REALIZADO EN 2.006 Y 2.007.
CARTOGRAFÍA ELABORADA EN 2007.

GRÁFICO DE DISTRIBUCIÓN DE HOJAS

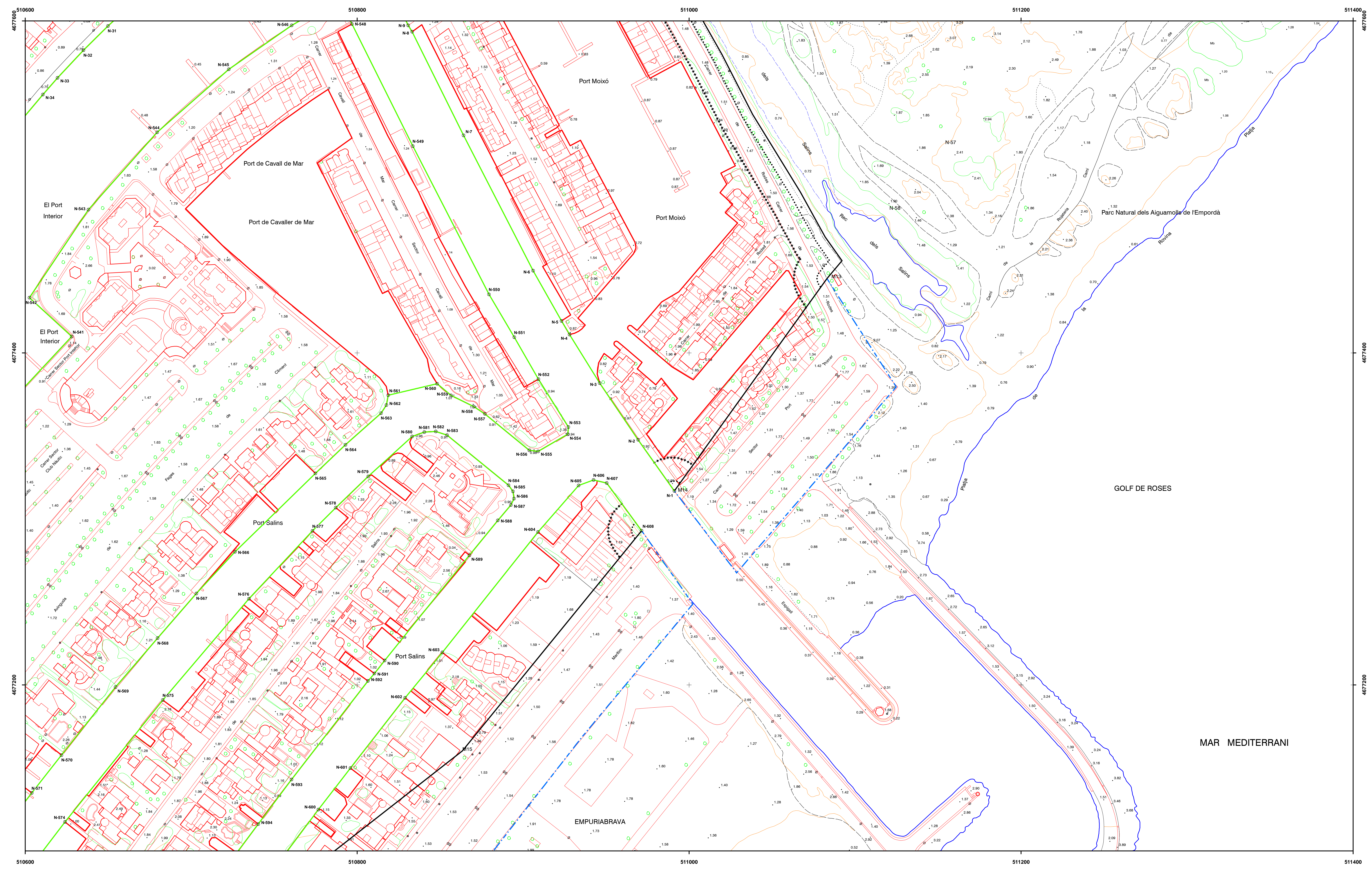
SIGNOS CONVENCIONALES PARTICULARES

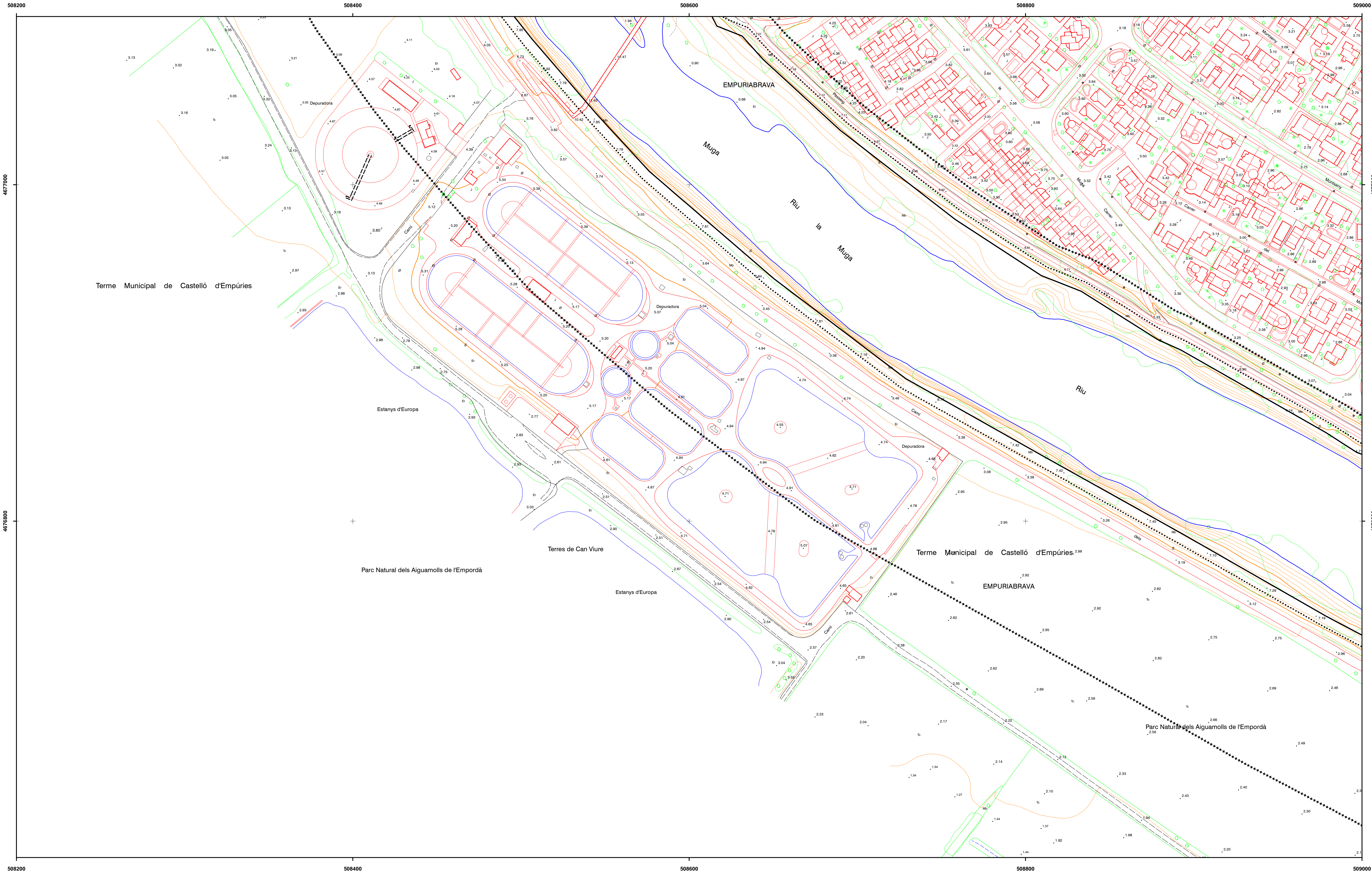
- LÍNEA DE AGUA
- LÍMITE DE DESLINDE DE LA ZONA DOMINIO PÚBLICO
- LÍMITE DE LA RIBERA DEL MAR
- LÍMITE DE SERVIDUMBRE DE TRÁNSITO
- LÍMITE DE SERV. DE PROTECCIÓN
- HITOS
- VÉRTICES RED GEODÉSICA
- LÍMITE DE DESLINDE COLINDANTE
- LÍMITE DE DESLINDE ANULADO

SI COINCIDE EL DOMINIO PÚBLICO CON LA RIBERA DEL MAR, SE GRAFICA EL DOMINIO PÚBLICO
SI COINCIDE EL DOMINIO PÚBLICO CON LA C.M.T. ANTERIOR A LA LEY DE COSTAS DE 2268, SE GRAFICA EL DOMINIO PÚBLICO
SI COINCIDE LA RIBERA DEL MAR CON LA C.M.T. ANTERIOR A LA LEY DE COSTAS 2268, SE GRAFICA LA RIBERA DEL MAR

COORDENADAS DE LOS VÉRTICES

VERTICE	X	Y
N-608	510971,37	4677292,9
N-607	510950,37	4677321,58
N-606	510942,37	4677323,44
N-605	510933,4	4677320,16
N-604	510908,92	4677292,16
N-603	510851,27	4677219,54
N-602	510826,87	4677192,25
N-601	510795,9	4677149,87
N-600	510776,62	4677124,91
N-594	510740,38	4677116,19
N-593	510760,41	4677142,98
N-592	510806,52	4677202,34
N-591	510810,35	4677206,86
N-590	510816,56	4677214,71
N-589	510867,62	4677278,11
N-598	510894,71	4677299,06
N-587	510892,62	4677308,4
N-586	510894,42	4677312,16
N-585	510893,86	4677316,62
N-584	510891,12	4677320,32
N-583	510854,13	4677350,45
N-582	510847,4	4677352,67
N-581	510840,44	4677352,36
N-580	510833,1	4677349,62
N-579	510806,68	4677325,62
N-578	510787,06	4677306,75
N-577	510773,02	4677292,83
N-576	510734,8	4677251,94
N-575	510682,81	4677190,87
N-574	510623,88	4677117,41
N-571	510603,9	4677134,99
N-570	510621,84	4677157,79
N-569	510654,38	4677198,72
N-568	510679,72	4677226,17
N-567	510703,12	4677255,16
N-566	510726,35	4677280,18
N-565	510774,84	4677327,43
N-564	510792,91	4677344,67
N-563	510814,31	4677363,69
N-562	510817,56	4677368,59
N-561	510818,65	4677374,55
N-560	510845,12	4677381,49
N-559	510856,52	4677374,47
N-558	510870,23	4677367,64
N-557	510876,93	4677363,23
N-556	510903,7	4677341,36
N-555	510909,02	4677340,74
N-554	510926,88	4677351,02
N-553	510927,26	4677355,34
N-552	510909,2	4677384,16





SERVICIO PROVINCIAL DE COSTAS EN GIRONA
 DESLINDE DE LOS BIENES DE DOMINIO PÚBLICO MARÍTIMO-TERRESTRE DE
 LA URBANIZACIÓN MARÍTIMO-TERRESTRE EMPURIABRAVA
 EN EL TÉRMINO MUNICIPAL CASTELLÓ D'EMPURIÉS (GIRONA)

Descripción del Plano: DELIMITACIÓN PROVISIONAL

ESCALA GRÁFICA: 0 20 40 60 80 100 m.

PLANO Nº: 2 HOJA Nº: 13 ESCALA: 1/1.000

FECHA: OCTUBRE DE 2018
 Examinado y conforme:
 El Jefe del Servicio de Dominio
 Público Marítimo Terrestre

Fdo. Jordi García Salse

INFORMACIÓN CARTOGRÁFICA

SISTEMA DE REFERENCIA GEODÉSICA ETRS89
 PROYECCIÓN U.T.M. ELIPSOIDE GR830 - HUSO 31.
 ALTITUDES REFERIDAS AL NIVEL MEDIO DEL MAR EN ALCANTRE
 COORDENADAS U.T.M. EN LAS ESQUINAS DE LA HOJA.
 VUELO FOTOGRAMÉTRICO REALIZADO EN 2.006 Y 2.007.
 CARTOGRAFÍA ELABORADA EN 2007.

GRÁFICO DE DISTRIBUCIÓN DE HOJAS

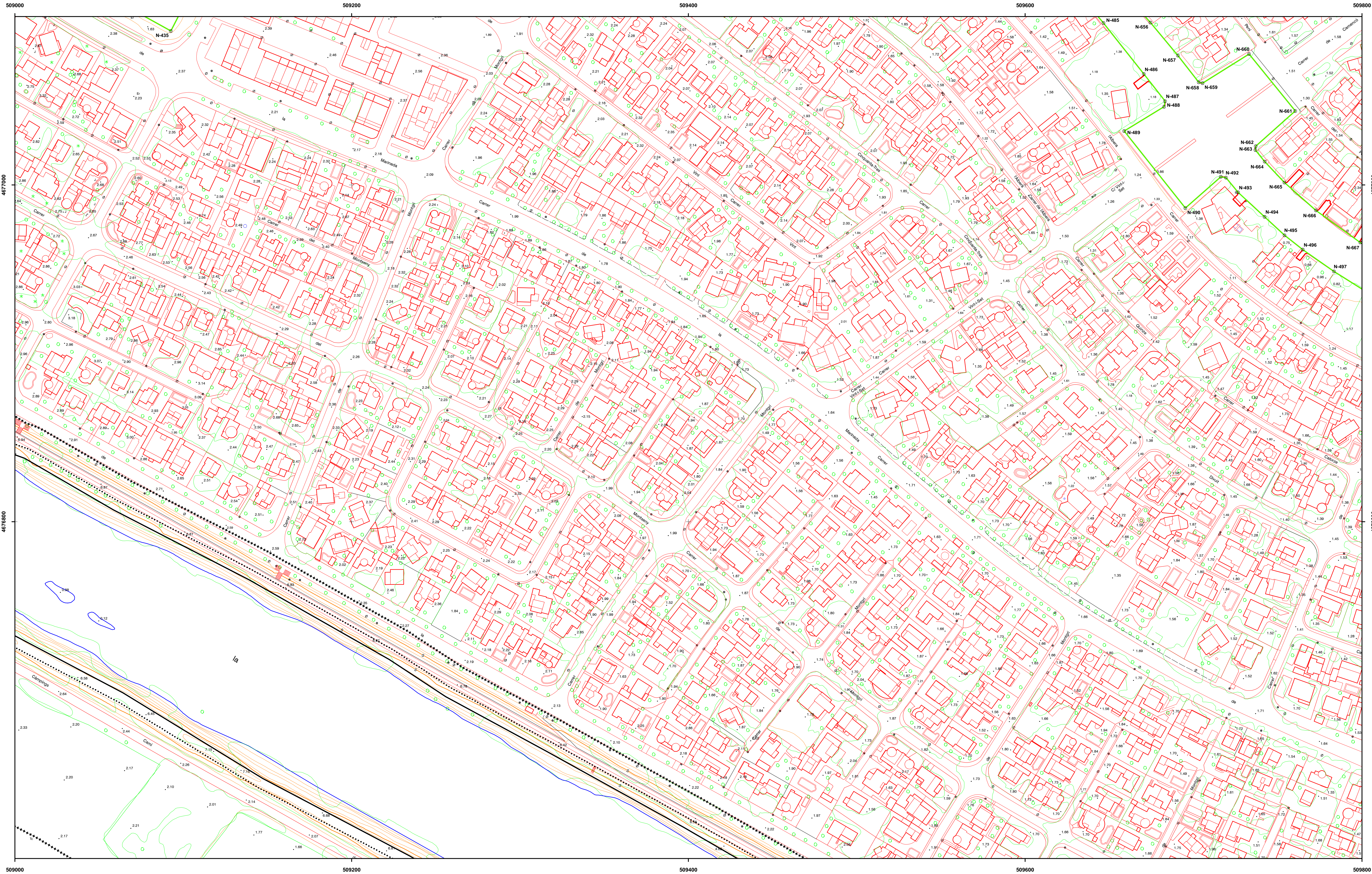
SIGNOS CONVENCIONALES PARTICULARES

	LÍNEA DE AGUA		HITOS
	LÍMITE DE DESLINDE DE LA ZONA DOMINIO PÚBLICO		VÉRTICES RED GEODÉSICA
	LÍMITE DE LA RIBERA DEL MAR		LÍMITE DE DESLINDE COLINDANTE
	LÍMITE DE SERVIDUMBRE DE TRÁNSITO		LÍMITE DE DESLINDE ANULADO
	LÍMITE DE SERV. DE PROTECCIÓN		

SI COINCIDE EL DOMINIO PÚBLICO CON LA RIBERA DEL MAR, SE GRAFICA EL DOMINIO PÚBLICO
 SI COINCIDE EL DOMINIO PÚBLICO CON LA Z.M.T. ANTERIOR A LA LEY DE COSTAS DE 2288, SE GRAFICA EL DOMINIO PÚBLICO
 SI COINCIDE LA RIBERA DEL MAR CON LA Z.M.T. ANTERIOR A LA LEY DE COSTAS 2288, SE GRAFICA LA RIBERA DEL MAR

COORDENADAS DE LOS VÉRTICES

VERTICE	X (Easting)	Y (Northing)
1	508200	4677000
2	508400	4677000
3	508600	4677000
4	508800	4677000
5	508200	4678000
6	508400	4678000
7	508600	4678000
8	508800	4678000
9	508200	4679000
10	508400	4679000
11	508600	4679000
12	508800	4679000
13	508200	4680000
14	508400	4680000
15	508600	4680000
16	508800	4680000



SERVICIO PROVINCIAL DE COSTAS EN GIRONA
DESLINDE DE LOS BIENES DE DOMINIO PÚBLICO MARÍTIMO-TERRESTRE DE
LA URBANIZACIÓN MARÍTIMO-TERRESTRE EMPURIABRAVA
EN EL TÉRMINO MUNICIPAL CASTELLÓ D'EMPURIES (GIRONA)

Descripción del Plano: DELIMITACIÓN PROVISIONAL

ESCALA GRÁFICA: 0 20 40 60 80 100 m.

PLANO Nº: 2 HOJA Nº: 14 ESCALA: 1/1.000

FECHA: OCTUBRE DE 2018
Examinado y conforme:
El Jefe del Servicio de Dominio
Público Marítimo Terrestre

Fdo. Jordi García Salse

INFORMACIÓN CARTOGRÁFICA

SISTEMA DE REFERENCIA GEODÉSICA ETRS89
PROYECCIÓN U.T.M. ELIPSOIDE GR830 - HUSO 31.
ALTITUDES REFERIDAS AL NIVEL MEDIO DEL MAR EN ALCANTRE
COORDENADAS U.T.M. EN LAS ESQUINAS DE LA HOJA.
VUELO FOTOGRAMÉTRICO REALIZADO EN 2.006 Y 2.007.
CARTOGRAFÍA ELABORADA EN 2007.

GRÁFICO DE DISTRIBUCIÓN DE HOJAS

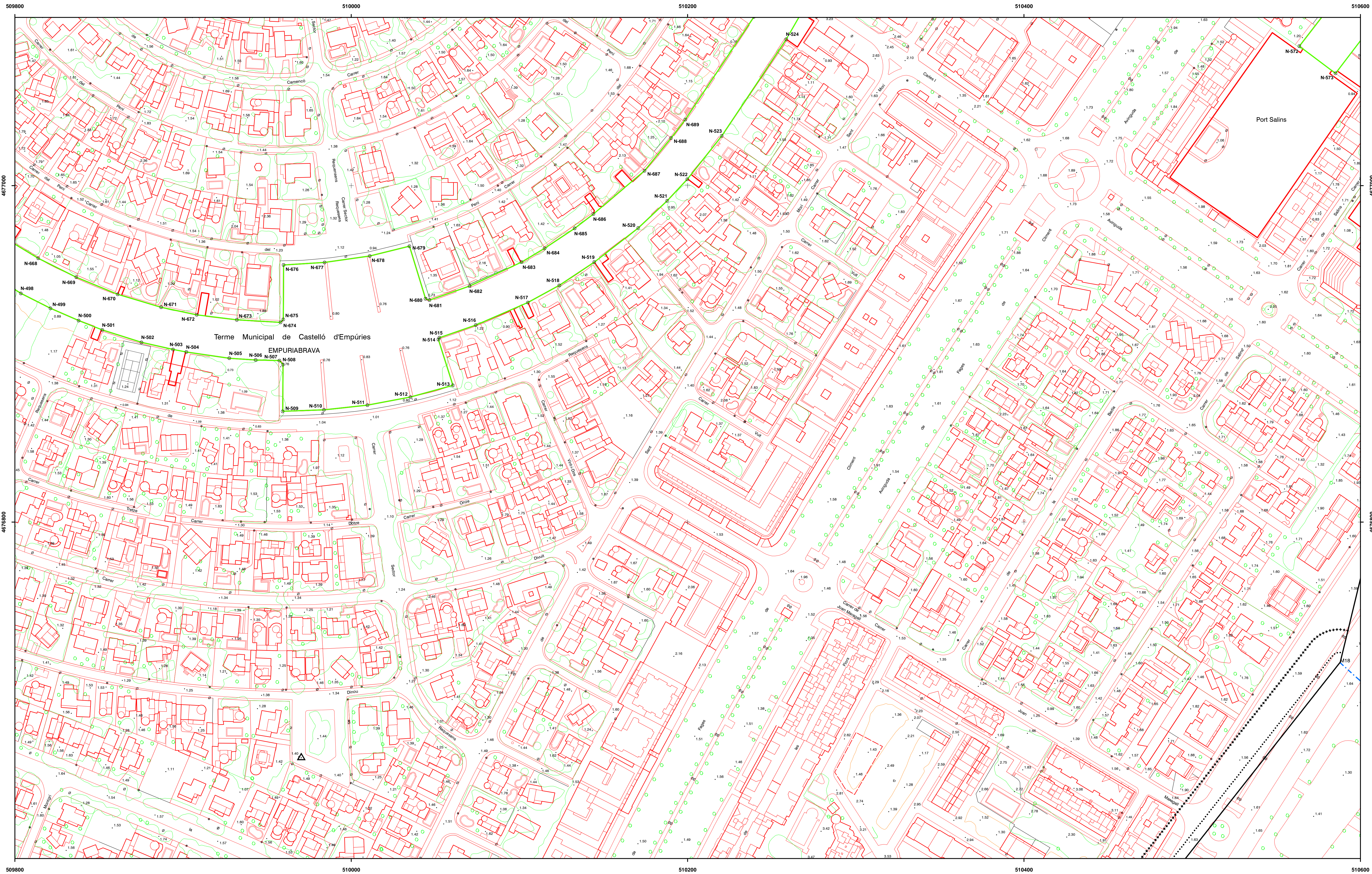
SIGNOS CONVENCIONALES PARTICULARES

	LÍNEA DE AGUA		HITOS
	LÍMITE DE DESLINDE DE LA ZONA DOMINIO PÚBLICO		VÉRTICES RED GEODÉSICA
	LÍMITE DE LA RIBERA DEL MAR		LÍMITE DE DESLINDE COLINDANTE
	LÍMITE DE SERVIDUMBRE DE TRÁNSITO		LÍMITE DE DESLINDE ANULADO
	LÍMITE DE SERV. DE PROTECCIÓN		

SI COINCIDE EL DOMINIO PÚBLICO CON LA RIBERA DEL MAR, SE GRAFICA EL DOMINIO PÚBLICO
SI COINCIDE EL DOMINIO PÚBLICO CON LA Z.M. Y ANTERIOR A LA LEY DE COSTAS DE 226R, SE GRAFICA EL DOMINIO PÚBLICO
SI COINCIDE LA RIBERA DEL MAR CON LA Z.M.T. ANTERIOR A LA LEY DE COSTAS 226R, SE GRAFICA LA RIBERA DEL MAR

COORDENADAS DE LOS VÉRTICES

VERT	X	Y	VERT	X	Y
1	509000	4677000	101	509800	4677000
2	509200	4677000	102	509800	4677500
3	509400	4677000	103	509800	4678000
4	509600	4677000	104	509800	4678500
5	509000	4677500	105	509400	4678000
6	509200	4677500	106	509600	4678000
7	509400	4677500	107	509800	4678000
8	509600	4677500	108	509800	4678500
9	509000	4678000	109	509400	4678500
10	509200	4678000	110	509600	4678500
11	509400	4678000	111	509800	4678500
12	509600	4678000	112	509800	4679000
13	509000	4678500	113	509400	4679000
14	509200	4678500	114	509600	4679000
15	509400	4678500	115	509800	4679000
16	509600	4678500	116	509800	4679500



SERVICIO PROVINCIAL DE COSTAS EN GIRONA
 DESLINDE DE LOS BIENES DE DOMINIO PÚBLICO MARÍTIMO-TERRESTRE DE
 LA URBANIZACIÓN MARÍTIMO-TERRESTRE EMPURIABRAVA
 EN EL TÉRMINO MUNICIPAL CASTELLÓ D'EMPURIÉS (GIRONA)

Descripción del Plano: DELIMITACIÓN PROVISIONAL

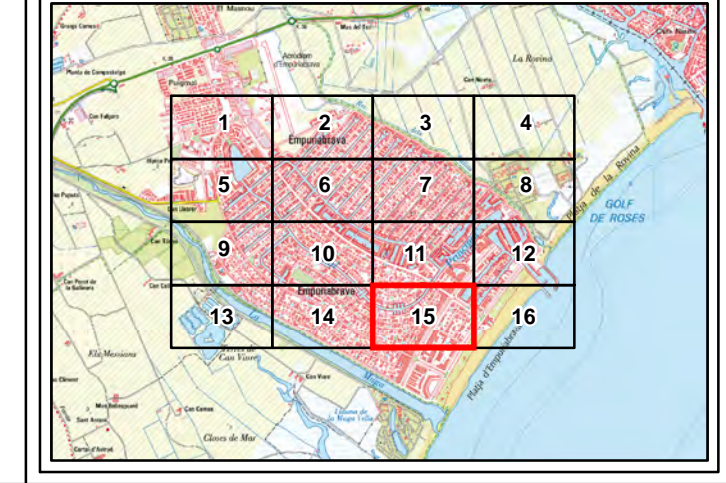
ESCALA GRÁFICA: 0 20 40 60 80 100 m.
 PLANO Nº: 2 HOJA Nº: 15 ESCALA: 1/1.000

FECHA: OCTUBRE DE 2018
 Examinado y conforme:
 El Jefe del Servicio de Dominio
 Público Marítimo Terrestre










Fdo. Jordi García Salse

INFORMACIÓN CARTOGRÁFICA **GRÁFICO DE DISTRIBUCIÓN DE HOJAS**

SISTEMA DE REFERENCIA GEODÉSICO ETRS89
 PROYECCIÓN U.T.M. ELIPSOIDE GR830 - HUSO 31.
 ALTITUDES REFERIDAS AL NIVEL MEDIO DEL MAR EN ALCANTANE
 COORDENADAS U.T.M. EN LAS ESQUINAS DE LA HOJA.
 VUELO FOTOGRAMÉTRICO REALIZADO EN 2006 Y 2.007.
 CARTOGRAFÍA ELABORADA EN 2007.



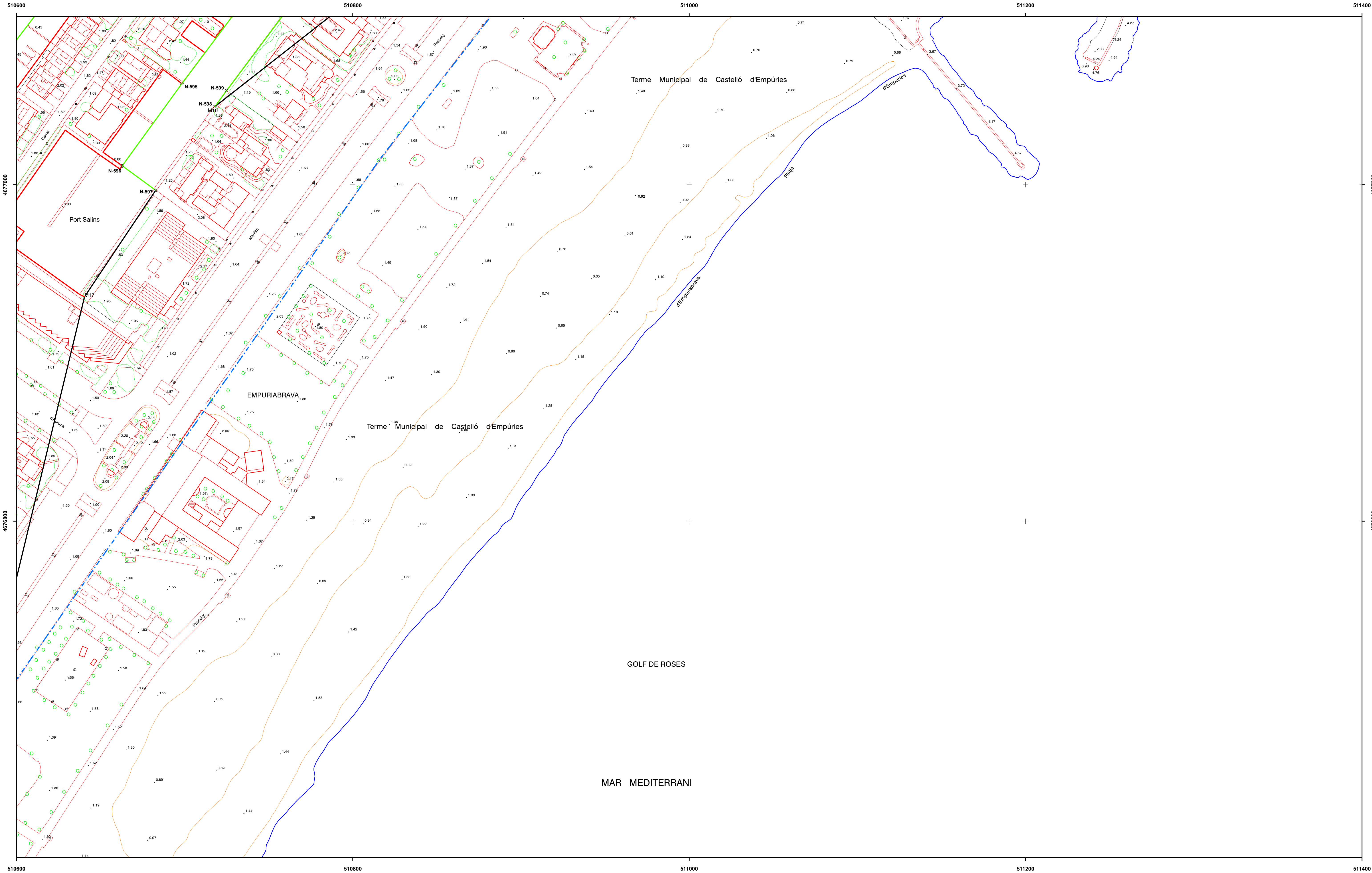
SIGNOS CONVENCIONALES PARTICULARES

-  LÍNEA DE AGUA
-  LÍMITE DE DESLINDE DE LA ZONA DOMINIO PÚBLICO
-  LÍMITE DE LA RIBERA DEL MAR
-  LÍMITE DE SERVIDUMBRE DE TRÁNSITO
-  LÍMITE DE SERV. DE PROTECCIÓN
-  HITOS
-  VÉRTICES RED GEODÉSICA
-  LÍMITE DE DESLINDE COLINDANTE
-  LÍMITE DE DESLINDE ANULADO

SI COINCIDE EL DOMINIO PÚBLICO CON LA RIBERA DEL MAR, SE GRAFICA EL DOMINIO PÚBLICO
 SI COINCIDE EL DOMINIO PÚBLICO CON LA Z.M.T. ANTERIOR A LA LEY DE COSTAS DE 2268, SE GRAFICA EL DOMINIO PÚBLICO
 SI COINCIDE LA RIBERA DEL MAR CON LA Z.M.T. ANTERIOR A LA LEY DE COSTAS 2268, SE GRAFICA LA RIBERA DEL MAR

COORDENADAS DE LOS VÉRTICES

Identificación	X (Easting)	Y (Northing)
1	510000	4676000
2	510200	4676000
3	510400	4676000
4	510600	4676000
5	510000	4676200
6	510200	4676200
7	510400	4676200
8	510600	4676200
9	510000	4676400
10	510200	4676400
11	510400	4676400
12	510600	4676400
13	510000	4676600
14	510200	4676600
15	510400	4676600
16	510600	4676600



SERVICIO PROVINCIAL DE COSTAS EN GIRONA
DESLINDE DE LOS BIENES DE DOMINIO PÚBLICO MARÍTIMO-TERRESTRE DE
LA URBANIZACIÓN MARÍTIMO-TERRESTRE EMPURIABRAVA
EN EL TÉRMINO MUNICIPAL CASTELLÓ D'EMPÚRIES (GIRONA)

Descripción del Plano: DELIMITACIÓN PROVISIONAL

ESCALA GRÁFICA: 0 20 40 60 80 100 m.

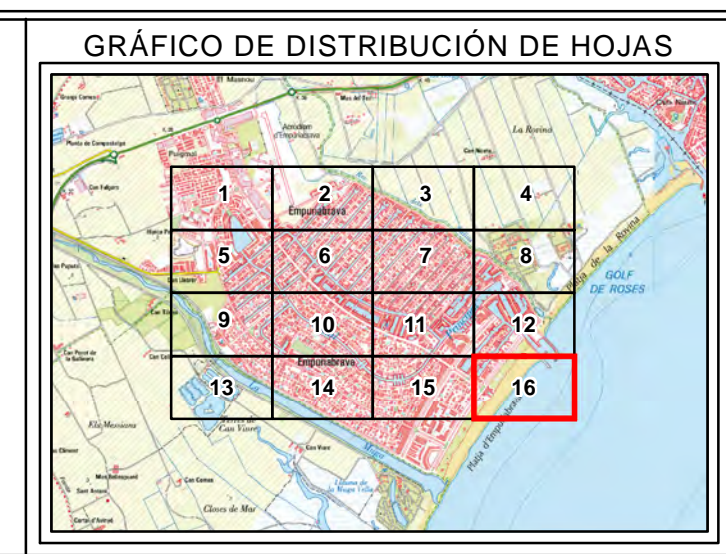
PLANO Nº: 2 HOJA Nº: 16 ESCALA: 1/1.000

FECHA: OCTUBRE DE 2018
Examinado y conforme:
El Jefe del Servicio de Dominio
Público Marítimo Terrestre

Fdo. Jordi García Salse

INFORMACIÓN CARTOGRÁFICA

SISTEMA DE REFERENCIA GEODÉSICO ETRS89
PROYECCIÓN U.T.M. ELIPSOIDE GR80 - HUSO 31.
ALTITUDES REFERIDAS AL NIVEL MEDIO DEL MAR EN ALCANTRE
COORDENADAS U.T.M. EN LAS ESQUINAS DE LA HOJA.
VUELO FOTOGRAMÉTRICO REALIZADO EN 2.006 Y 2.007.
CARTOGRAFÍA ELABORADA EN 2007.



SIGNOS CONVENCIONALES PARTICULARES

- LÍNEA DE AGUA
- LÍMITE DE DESLINDE DE LA ZONA DOMINIO PÚBLICO
- LÍMITE DE LA RIBERA DEL MAR
- LÍMITE DE SERVIDUMBRE DE TRÁNSITO
- LÍMITE DE SERV. DE PROTECCIÓN
- ⊙ HITOS
- △ VÉRTICES RED GEODÉSICA
- LÍMITE DE DESLINDE COLINDANTE
- LÍMITE DE DESLINDE ANULADO

SI COINCIDE EL DOMINIO PÚBLICO CON LA RIBERA DEL MAR, SE GRAFICA EL DOMINIO PÚBLICO
SI COINCIDE EL DOMINIO PÚBLICO CON LA C.M. Y ANTERIOR A LA LEY DE COSTAS DE 2289, SE GRAFICA EL DOMINIO PÚBLICO
SI COINCIDE LA RIBERA DEL MAR CON LA C.M. ANTERIOR A LA LEY DE COSTAS 2289, SE GRAFICA LA RIBERA DEL MAR

COORDENADAS DE LOS VÉRTICES

VERTICE	X (Easting)	Y (Northing)
1	510600	4676800
2	510600	4677000
3	510800	4677000
4	510800	4676800
5	510600	4676800
6	510600	4677000
7	510800	4677000
8	510800	4676800
9	510600	4676800
10	510600	4677000
11	510800	4677000
12	510800	4676800
13	510600	4676800
14	510600	4677000
15	510800	4677000
16	510800	4676800

