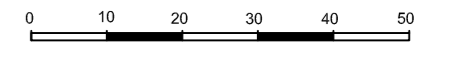
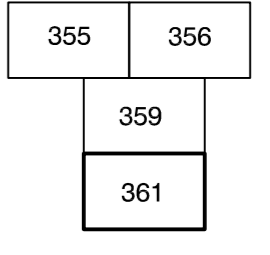


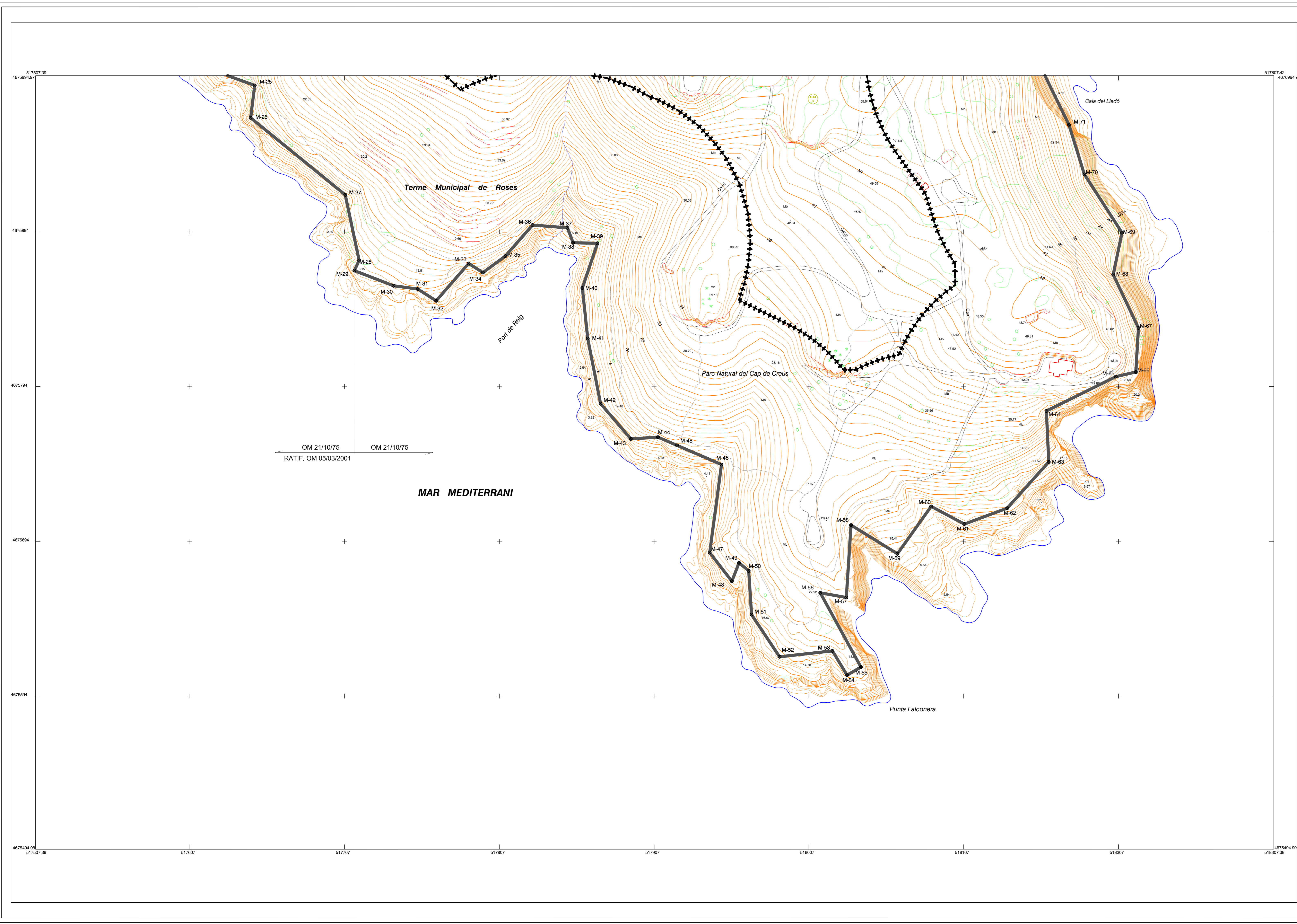
Plano nº	4 de 4	REFERENCIA	ESCALA	ESCALA GRÁFICA
Hoja nº	361	DES01211710005 DL-1714	1/1.000	

EXAMINADO Y CONFORME
 EL JEFE DEL SERVICIO DE GESTIÓN DEL DOMINIO PÚBLICO, EL JEFE DEL SERVICIO PROVINCIAL DE COSTAS EN GIRONA,
 Fdo: Jordi Garcia Salse (Firmado electrónicamente en la fecha y hora referenciadas en la firma) Fdo: Enric Girona Mendoza

INFORMACION CARTOGRAFICA PROYECCION UTM ETRS89 ELIPSOIDE INTERNACIONAL - HUSO 31. ALTITUDES REFERIDAS AL NIVEL DEL MAR EN ALCANTRE. VUELO FOTOGRAFICO REALIZADO EN OCTUBRE DE 2006. POD: 100M. TRIANGULACION PROPIA DE ESTE LEVANTAMIENTO REFERIDA A LA RED GEODÉSICA NACIONAL. APOYO DE CAMPO REALIZADO EN MAYO DE 2007 POR STEREOCARTO S.L. RESTITUCIÓN Y DIBUJO REALIZADOS EN OCTUBRE DE 2007 POR STEREOCARTO S.L.	GRAFICO DISTRIBUCION DE HOJAS 																		
SIGNOS CONVENCIONALES <table border="0"> <tr> <td> LINEA DE DESLINDE PROPOSTA</td> <td> LINEA DE DESLINDE VIENTE EN EL TRAMO</td> <td> VERTICES RED GEODÉSICA</td> </tr> <tr> <td> SERVIDUMBRE DE PASADIZO PROPOSTA</td> <td> QUILTO DE LA NUEVA PROPOSTA</td> <td> BASES DE REPLICANTE</td> </tr> <tr> <td> SERVIDUMBRE DE PROTECCION PROPOSTA</td> <td> LINEA DE DESLINDE VIENTE</td> <td> PUNTO DE APOYO</td> </tr> <tr> <td> SERVIDUMBRE DE PROTECCION VIENTE</td> <td> SERVIDUMBRE DE TRÁFICO ASIENTE</td> <td> S.R.</td> </tr> <tr> <td> REFERENCIA CATASTRAL</td> <td> SERVIDUMBRE DE PROTECCION VIENTE</td> <td> S.L.</td> </tr> <tr> <td> HITOS DE DESLINDE</td> <td> HITOS DE DESLINDE</td> <td> S.U. (SUELO URBANIZADO)</td> </tr> </table>		LINEA DE DESLINDE PROPOSTA	LINEA DE DESLINDE VIENTE EN EL TRAMO	VERTICES RED GEODÉSICA	SERVIDUMBRE DE PASADIZO PROPOSTA	QUILTO DE LA NUEVA PROPOSTA	BASES DE REPLICANTE	SERVIDUMBRE DE PROTECCION PROPOSTA	LINEA DE DESLINDE VIENTE	PUNTO DE APOYO	SERVIDUMBRE DE PROTECCION VIENTE	SERVIDUMBRE DE TRÁFICO ASIENTE	S.R.	REFERENCIA CATASTRAL	SERVIDUMBRE DE PROTECCION VIENTE	S.L.	HITOS DE DESLINDE	HITOS DE DESLINDE	S.U. (SUELO URBANIZADO)
LINEA DE DESLINDE PROPOSTA	LINEA DE DESLINDE VIENTE EN EL TRAMO	VERTICES RED GEODÉSICA																	
SERVIDUMBRE DE PASADIZO PROPOSTA	QUILTO DE LA NUEVA PROPOSTA	BASES DE REPLICANTE																	
SERVIDUMBRE DE PROTECCION PROPOSTA	LINEA DE DESLINDE VIENTE	PUNTO DE APOYO																	
SERVIDUMBRE DE PROTECCION VIENTE	SERVIDUMBRE DE TRÁFICO ASIENTE	S.R.																	
REFERENCIA CATASTRAL	SERVIDUMBRE DE PROTECCION VIENTE	S.L.																	
HITOS DE DESLINDE	HITOS DE DESLINDE	S.U. (SUELO URBANIZADO)																	

VERTICES DE LA POLIGONAL DEL DESLINDE

VERTICE	X	Y	PARCIAL	ÁNGULO	DIR.
.....					



OM 21/10/75
 RATIF. OM 05/03/2001