



SERVICIO PROVINCIAL DE COSTAS EN GIRONA
DESLINDE DE LOS BIENES DE DOMINIO PÚBLICO MARÍTIMO-TERRESTRE DE
LA URBANIZACIÓN MARÍTIMO-TERRESTRE EMPURIABRAVA
EN EL TÉRMINO MUNICIPAL CASTELLÓ D'EMPÚRIES (GIRONA)

Descripción del Plano: DELIMITACIÓN PROVISIONAL

ESCALA GRÁFICA: 0 20 40 60 80 100 m.

PLANO Nº: 2 HOJA Nº: 2 ESCALA: 1/1.000

FECHA: OCTUBRE DE 2018
Examinado y conforme:
El Jefe del Servicio de Dominio
Público Marítimo Terrestre

Fdo. Jordi García Salse

INFORMACIÓN CARTOGRÁFICA

SISTEMA DE REFERENCIA GEODÉSICO ETRS89
PROYECCIÓN U.T.M. EPSURPOSE GR830 - HUSO 31.
ALTITUDES REFERIDAS AL NIVEL MEDIO DEL MAR EN ALCANTRE
COORDENADAS U.T.M. EN LAS ESQUINAS DE LA HOJA.
VUELO FOTOGRAMÉTRICO REALIZADO EN 2.006 Y 2.007.
CARTOGRAFÍA ELABORADA EN 2007.

GRÁFICO DE DISTRIBUCIÓN DE HOJAS

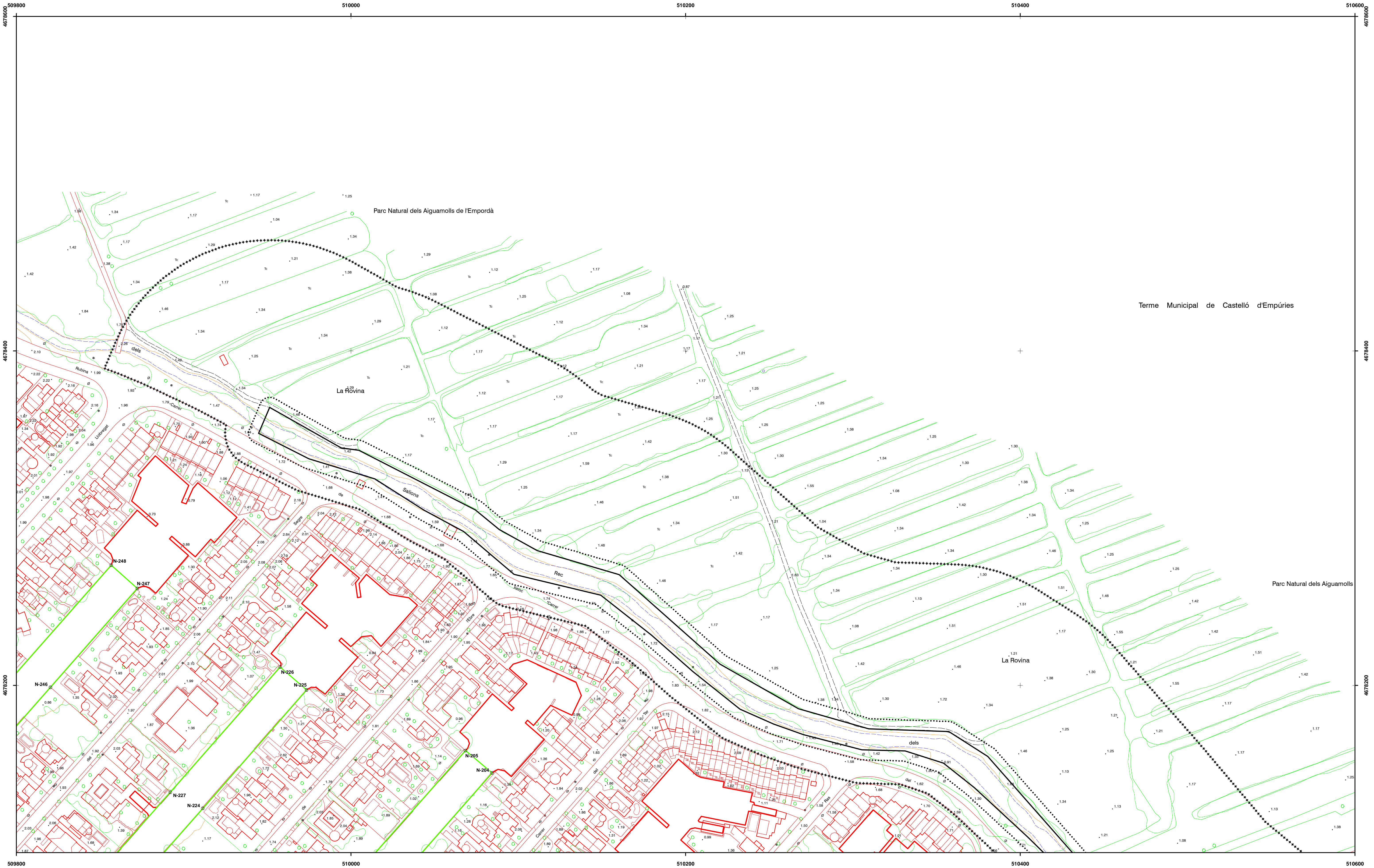
SIGNOS CONVENCIONALES PARTICULARES

	LÍNEA DE AGUA		HITOS
	LÍMITE DE DESLINDE DE LA ZONA DOMINIO PÚBLICO		VÉRTICES RED GEODÉSICA
	LÍMITE DE LA RIBERA DEL MAR		LÍMITE DE DESLINDE COINCIDENTE
	LÍMITE DE SERVIDUMBRE DE TRÁNSITO		LÍMITE DE DESLINDE ANULADO
	LÍMITE DE SERV. DE PROTECCIÓN		

SI COINCIDE EL DOMINIO PÚBLICO CON LA RIBERA DEL MAR, SE GRAFICA EL DOMINIO PÚBLICO
SI COINCIDE EL DOMINIO PÚBLICO CON LA Z.M.T. ANTERIOR A LA LEY DE COSTAS DE 2289, SE GRAFICA EL DOMINIO PÚBLICO
SI COINCIDE LA RIBERA DEL MAR CON LA Z.M.T. ANTERIOR A LA LEY DE COSTAS 2289, SE GRAFICA LA RIBERA DEL MAR

COORDENADAS DE LOS VÉRTICES

Nº	X (Easting)	Y (Northing)
N-245	509000	4678200
N-246	509100	4678200
N-247	509200	4678200
N-248	509300	4678200
N-249	509400	4678200
N-250	509500	4678200
N-251	509600	4678200
N-252	509700	4678200
N-253	509800	4678200
N-254	509000	4678300
N-255	509100	4678300
N-256	509200	4678300
N-257	509300	4678300
N-258	509400	4678300
N-259	509500	4678300
N-260	509600	4678300
N-261	509700	4678300
N-262	509800	4678300
N-263	509000	4678400
N-264	509100	4678400
N-265	509200	4678400
N-266	509300	4678400
N-267	509400	4678400
N-268	509500	4678400
N-269	509600	4678400
N-270	509700	4678400
N-271	509800	4678400
N-272	509000	4678500
N-273	509100	4678500
N-274	509200	4678500
N-275	509300	4678500
N-276	509400	4678500
N-277	509500	4678500
N-278	509600	4678500
N-279	509700	4678500
N-280	509800	4678500
N-281	509000	4678600
N-282	509100	4678600
N-283	509200	4678600
N-284	509300	4678600
N-285	509400	4678600
N-286	509500	4678600
N-287	509600	4678600
N-288	509700	4678600
N-289	509800	4678600
N-290	509000	4678700
N-291	509100	4678700
N-292	509200	4678700
N-293	509300	4678700
N-294	509400	4678700
N-295	509500	4678700
N-296	509600	4678700
N-297	509700	4678700
N-298	509800	4678700
N-299	509000	4678800
N-300	509100	4678800
N-301	509200	4678800
N-302	509300	4678800
N-303	509400	4678800
N-304	509500	4678800
N-305	509600	4678800
N-306	509700	4678800
N-307	509800	4678800
N-308	509000	4678900
N-309	509100	4678900
N-310	509200	4678900
N-311	509300	4678900
N-312	509400	4678900
N-313	509500	4678900



SERVICIO PROVINCIAL DE COSTAS EN GIRONA
 DESLINDE DE LOS BIENES DE DOMINIO PÚBLICO MARÍTIMO-TERRESTRE DE
 LA URBANIZACIÓN MARÍTIMO-TERRESTRE EMPURIABRAVA
 EN EL TÉRMINO MUNICIPAL CASTELLÓ D'EMPÚRIES (GIRONA)

Descripción del Plano: DELIMITACIÓN PROVISIONAL
 ESCALA GRÁFICA: 0 20 40 60 80 100 m.

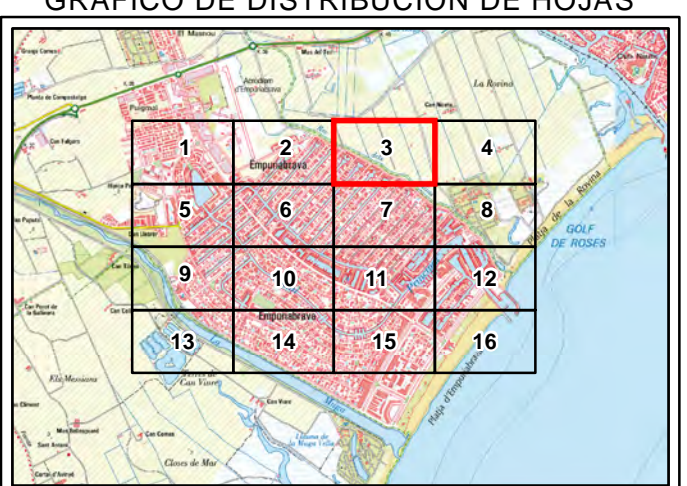
PLANO Nº: 2	HOJA Nº: 3	ESCALA: 1/1.000
-------------	------------	-----------------

FECHA: OCTUBRE DE 2018
 Examinado y conforme:
 El Jefe del Servicio de Dominio
 Público Marítimo Terrestre
 Fdo. Jordi García Salse










INFORMACIÓN CARTOGRÁFICA

SISTEMA DE REFERENCIA GEODÉSICA ETRS89
 PROYECCIÓN U.T.M. ELIPSOIDE GR830 - HUSO 31.
 ALTITUDES REFERIDAS AL NIVEL MEDIO DEL MAR EN ALCANTRE
 COORDENADAS U.T.M. EN LAS ESQUINAS DE LA HOJA.
 VUELO FOTOGRAMÉTRICO REALIZADO EN 2.006 Y 2.007.
 CARTOGRAFÍA ELABORADA EN 2007.

GRÁFICO DE DISTRIBUCIÓN DE HOJAS

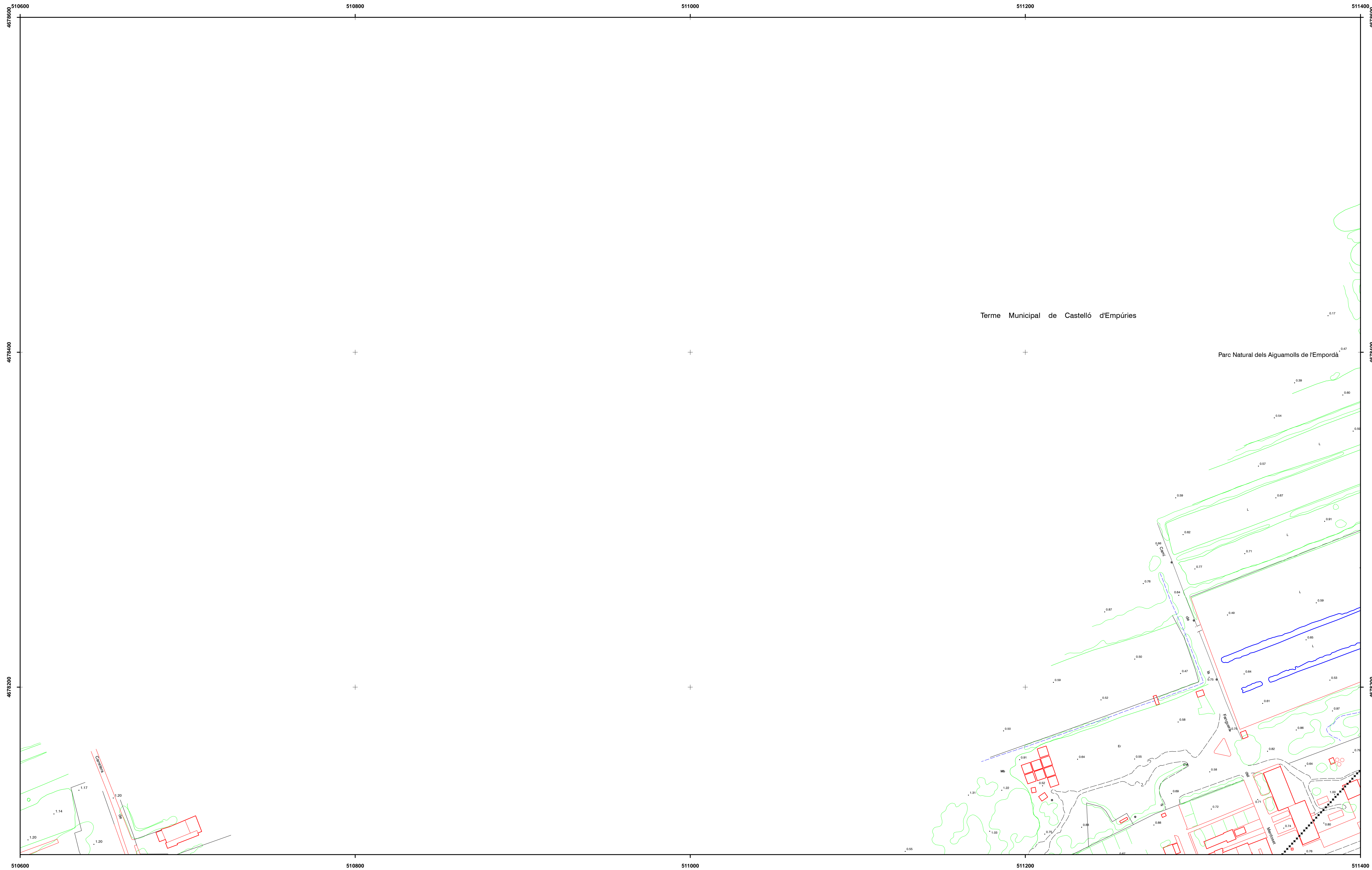


SIGNOS CONVENCIONALES PARTICULARES

	LÍNEA DE AGUA		HITOS
	LÍMITE DE DESLINDE DE LA ZONA DOMINIO PÚBLICO		VÉRTICES RED GEODÉSICA
	LÍMITE DE LA RIBERA DEL MAR		LÍMITE DE DESLINDE COLINDANTE
	LÍMITE DE SERVIDUMBRE DE TRÁNSITO		LÍMITE DE DESLINDE ANULADO
	LÍMITE DE SERV. DE PROTECCIÓN		

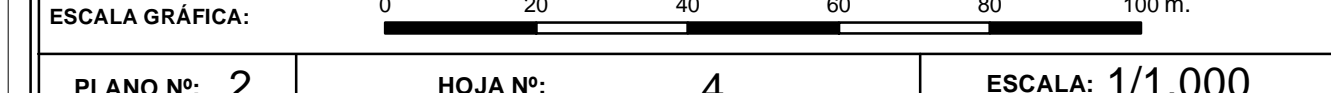
SI COINCIDE EL DOMINIO PÚBLICO CON LA RIBERA DEL MAR, SE GRAFICA EL DOMINIO PÚBLICO
 SI COINCIDE EL DOMINIO PÚBLICO CON LA Z.M.ª ANTERIOR A LA LEY DE COSTAS DE 2289, SE GRAFICA EL DOMINIO PÚBLICO
 SI COINCIDE LA RIBERA DEL MAR CON LA Z.M.T. ANTERIOR A LA LEY DE COSTAS 2289, SE GRAFICA LA RIBERA DEL MAR

COORDENADAS DE LOS VÉRTICES



SERVICIO PROVINCIAL DE COSTAS EN GIRONA
DESLINDE DE LOS BIENES DE DOMINIO PÚBLICO MARÍTIMO-TERRESTRE DE
LA URBANIZACIÓN MARÍTIMO-TERRESTRE EMPURIABRAVA
EN EL TÉRMINO MUNICIPAL CASTELLÓ D'EMPURIÉS (GIRONA)

Descripción del Plano: DELIMITACIÓN PROVISIONAL



PLANO Nº: 2 HOJA Nº: 4 ESCALA: 1/1.000

FECHA: OCTUBRE DE 2018
Examinado y conforme:
El Jefe del Servicio de Dominio
Público Marítimo Terrestre

Fdo. Jordi García Salse

INFORMACIÓN CARTOGRÁFICA

SISTEMA DE REFERENCIA GEODÉSICO ETRS89
PROYECCION U.T.M. ELIPSOIDE GR830 - HUSO 31.
ALTITUDES REFERIDAS AL NIVEL MEDIO DEL MAR EN ALICANTE
COORDENADAS U.T.M. EN LAS ESQUINAS DE LA HOJA.
VUELO FOTOGRAMETRICO REALIZADO EN 2.006 Y 2.007.
CARTOGRAFÍA ELABORADA EN 2007.

GRÁFICO DE DISTRIBUCIÓN DE HOJAS

SIGNOS CONVENCIONALES PARTICULARES

	LÍNEA DE AGUA		HITOS
	LÍMITE DE DESLINDE DE LA ZONA DOMINIO PÚBLICO		VÉRTICES RED GEODÉSICA
	LÍMITE DE LA RIBERA DEL MAR		LÍMITE DE DESLINDE COLINDANTE
	LÍMITE DE SERVIDUMBRE DE TRÁNSITO		LÍMITE DE DESLINDE ANULADO
	LÍMITE DE SERV. DE PROTECCIÓN		

SI COINCIDE EL DOMINIO PÚBLICO CON LA RIBERA DEL MAR, SE GRAFIA EL DOMINIO PÚBLICO
SI COINCIDE EL DOMINIO PÚBLICO CON LA Z.M.T. ANTERIOR A LA LEY DE COSTAS DE 2289, SE GRAFIA EL DOMINIO PÚBLICO
SI COINCIDE LA RIBERA DEL MAR CON LA Z.M.T. ANTERIOR A LA LEY DE COSTAS 2289, SE GRAFIA LA RIBERA DEL MAR

COORDENADAS DE LOS VÉRTICES

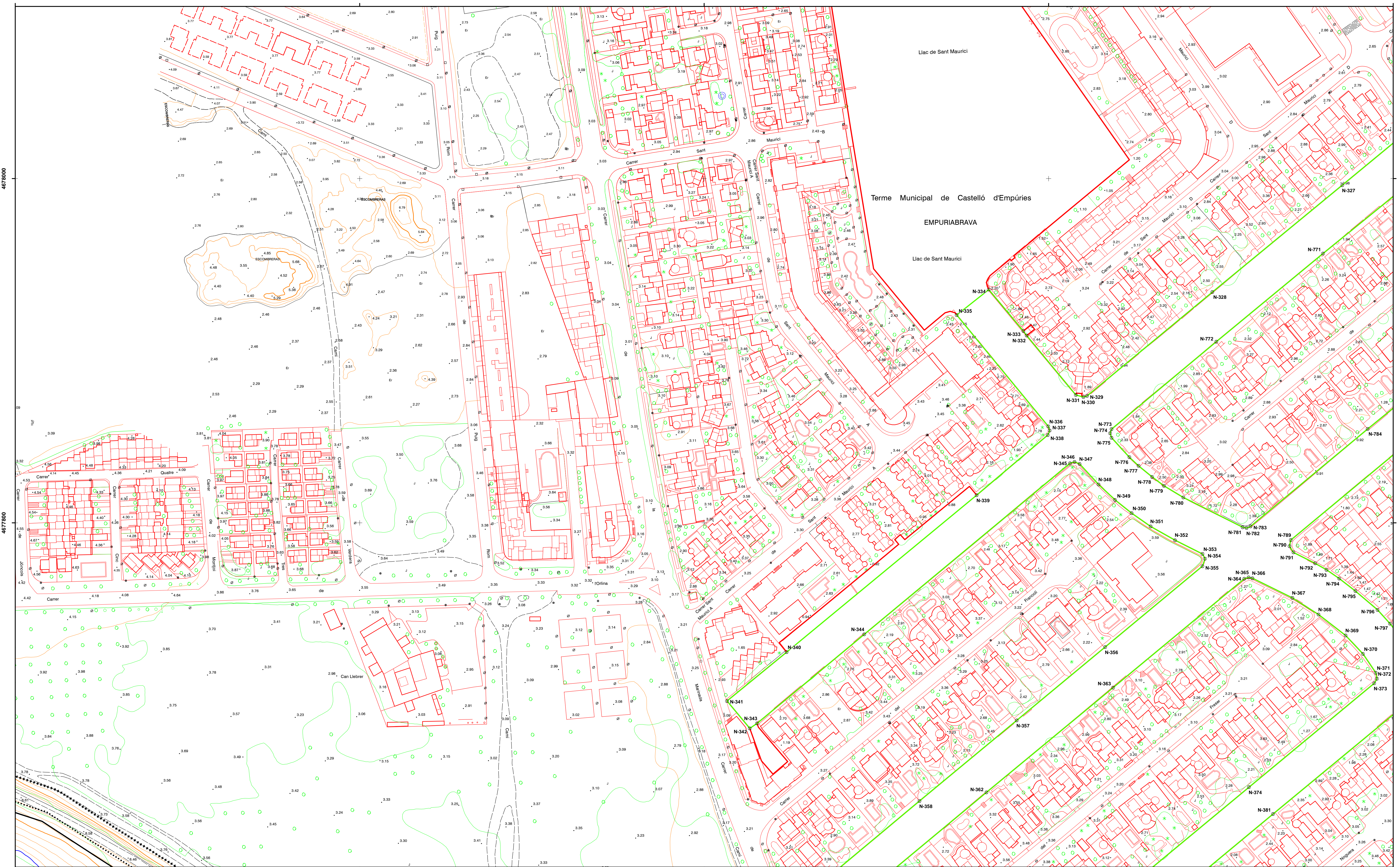
508200

508400

508600

508800

509000



508200

508400

508600

508800

509000



MINISTERIO PARA LA TRANSICIÓN ECOLÓGICA
SECRETARÍA DE ESTADO DE MEDIO AMBIENTE
DIRECCIÓN GENERAL DE SOSTENIBILIDAD DE LA COSTA Y DEL MAR

SERVICIO PROVINCIAL DE COSTAS EN GIRONA
DESLINDE DE LOS BIENES DE DOMINIO PÚBLICO MARÍTIMO-TERRESTRE DE
LA URBANIZACIÓN MARÍTIMO-TERRESTRE EMPURIABRAVA
EN EL TÉRMINO MUNICIPAL CASTELLÓ D'EMPÚRIES (GIRONA)

Descripción del Plano: DELIMITACIÓN PROVISIONAL

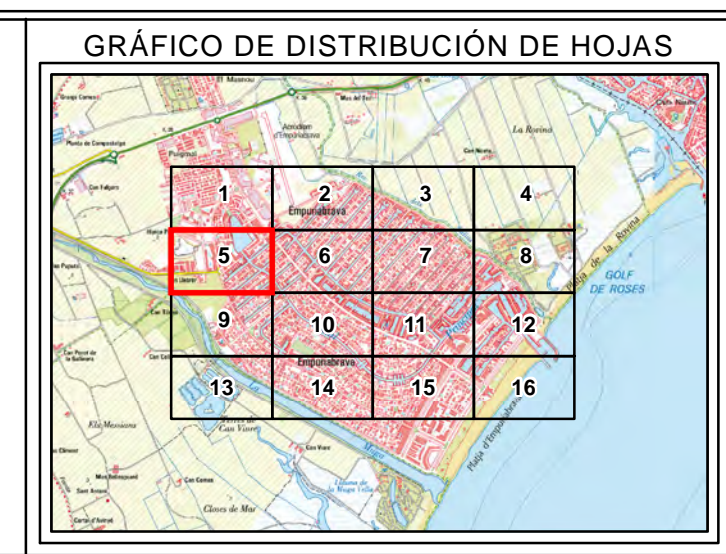
ESCALA GRÁFICA: 0 20 40 60 80 100 m.
PLANO Nº: 2 HOJA Nº: 5 ESCALA: 1/1.000

FECHA: OCTUBRE DE 2018
Examinado y conforme:
El Jefe del Servicio de Dominio
Público Marítimo Terrestre

Fdo. Jordi García Salse

INFORMACIÓN CARTOGRÁFICA

SISTEMA DE REFERENCIA GEODÉSICA ETRS89
PROYECCIÓN U.T.M. ELIPSOIDE GR80 - HUSO 31.
ALTITUDES REFERIDAS AL NIVEL MEDIO DEL MAR EN ALCANTRE
COORDENADAS U.T.M. EN LAS ESQUINAS DE LA HOJA.
VUELO FOTOGRAMÉTRICO REALIZADO EN 2.006 Y 2.007.
CARTOGRAFÍA ELABORADA EN 2007.



SIGNOS CONVENCIONALES PARTICULARES

- LÍNEA DE AGUA
- LÍMITE DE DESLINDE DE LA ZONA DOMINIO PÚBLICO
- LÍMITE DE LA RIBERA DEL MAR
- LÍMITE DE SERVIDUMBRE DE TRÁNSITO
- LÍMITE DE SERV. DE PROTECCIÓN
- ⊙ HITOS
- △ VÉRTICES RED GEODÉSICA
- LÍMITE DE DESLINDE COULDANTE
- LÍMITE DE DESLINDE ANULADO


SI COINCIDE EL DOMINIO PÚBLICO CON LA RIBERA DEL MAR, SE GRAFICA EL DOMINIO PÚBLICO
SI COINCIDE EL DOMINIO PÚBLICO CON LA Z.M. Y ANTERIOR A LA LEY DE COSTAS DE 2268, SE GRAFICA EL DOMINIO PÚBLICO
SI COINCIDE LA RIBERA DEL MAR CON LA Z.M.T. ANTERIOR A LA LEY DE COSTAS 2268, SE GRAFICA LA RIBERA DEL MAR

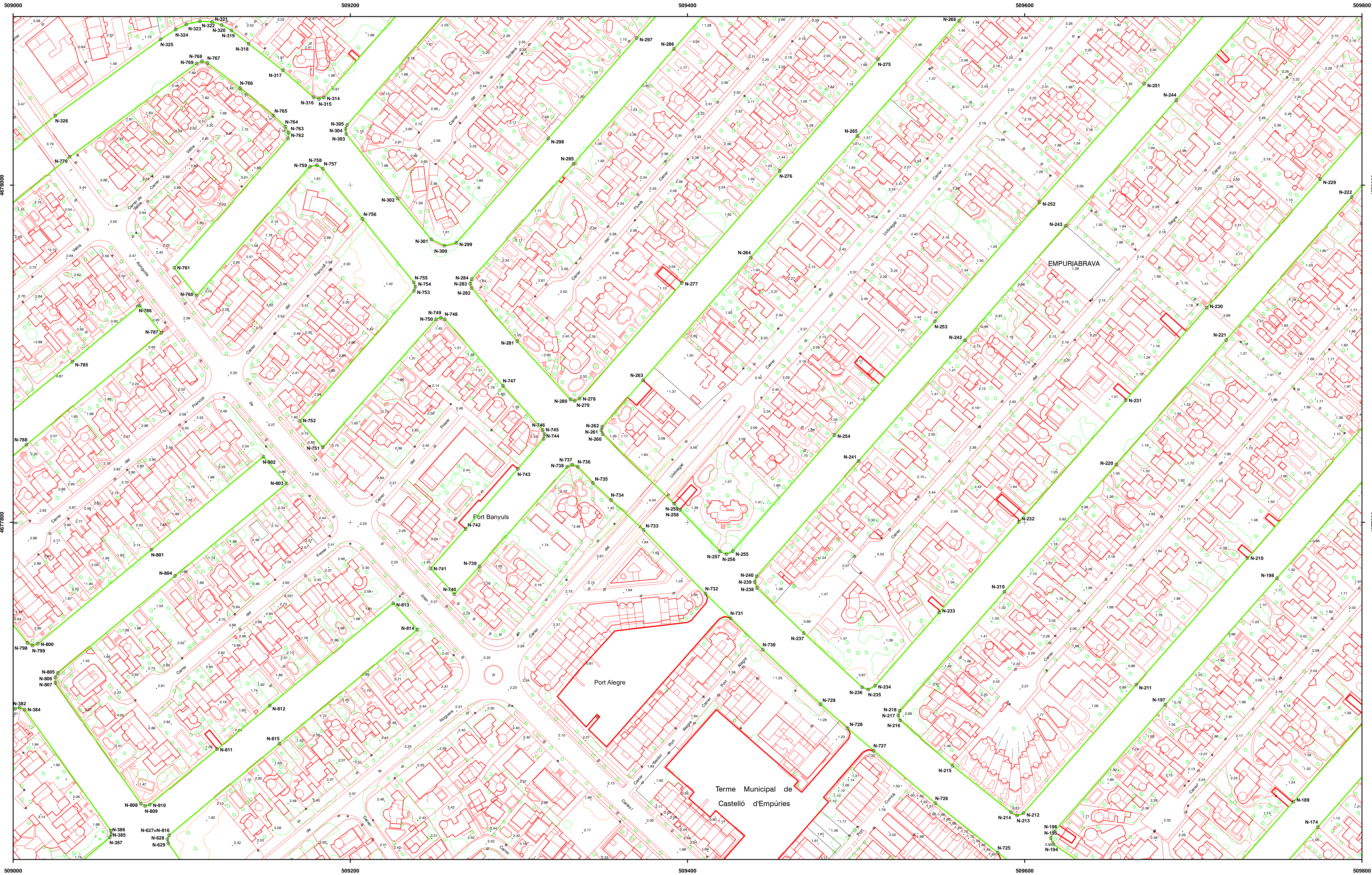
COORDENADAS DE LOS VÉRTICES

Nº	X	Y
N-327	508800	467800
N-328	508850	467850
N-329	508900	467900
N-330	508950	467950
N-331	509000	468000
N-332	508850	467850
N-333	508900	467900
N-334	508950	467950
N-335	509000	468000
N-336	508900	467900
N-337	508950	467950
N-338	509000	468000
N-339	508950	467950
N-340	509000	468000
N-341	508950	467950
N-342	509000	468000
N-343	508950	467950
N-344	509000	468000
N-345	508950	467950
N-346	509000	468000
N-347	508950	467950
N-348	509000	468000
N-349	508950	467950
N-350	509000	468000
N-351	508950	467950
N-352	509000	468000
N-353	508950	467950
N-354	509000	468000
N-355	508950	467950
N-356	509000	468000
N-357	508950	467950
N-358	509000	468000
N-359	508950	467950
N-360	509000	468000
N-361	508950	467950
N-362	509000	468000
N-363	508950	467950
N-364	509000	468000
N-365	508950	467950
N-366	509000	468000
N-367	508950	467950
N-368	509000	468000
N-369	508950	467950
N-370	509000	468000
N-371	508950	467950
N-372	509000	468000

EMPRESA CONSULTORA:

INGENIERÍA DIGITAL Y MEDIO AMBIENTE S.L.
IDYMA





SERVICIO PROVINCIAL DE COSTAS EN GIRONA
DESLINDE DE LOS BIENES DE DOMINIO PÚBLICO MARÍTIMO-TERRESTRE DE
LA URBANIZACIÓN MARÍTIMO-TERRESTRE EMPURIABRAVA
EN EL TÉRMINO MUNICIPAL CASTELLÓ D'EMPURIÉS (GIRONA)

Descripción del Plano: DELIMITACIÓN PROVISIONAL

ESCALA GRÁFICA: 0 20 40 60 80 100 m.
PLANO Nº: 2 HOJA Nº: 6 ESCALA: 1/1.000

FECHA: OCTUBRE DE 2018
Examinado y conforme:
El Jefe del Servicio de Dominio
Público Marítimo Terrestre

Fdo. Jordi García Salse

INFORMACIÓN CARTOGRÁFICA

SISTEMA DE REFERENCIA GEODÉSICO ETRS89
PROYECCIÓN U.T.M. EPSILONDE GR80 - HUSO 31.
ALTITUDES REFERIDAS AL NIVEL MEDIO DEL MAR EN ALICANTE
COORDENADAS U.T.M. EN LAS ESQUINAS DE LA HOJA.
VUELO FOTOGRAMÉTRICO REALIZADO EN 2.006 Y 2.007.
CARTOGRAFÍA ELABORADA EN 2007.

GRÁFICO DE DISTRIBUCIÓN DE HOJAS

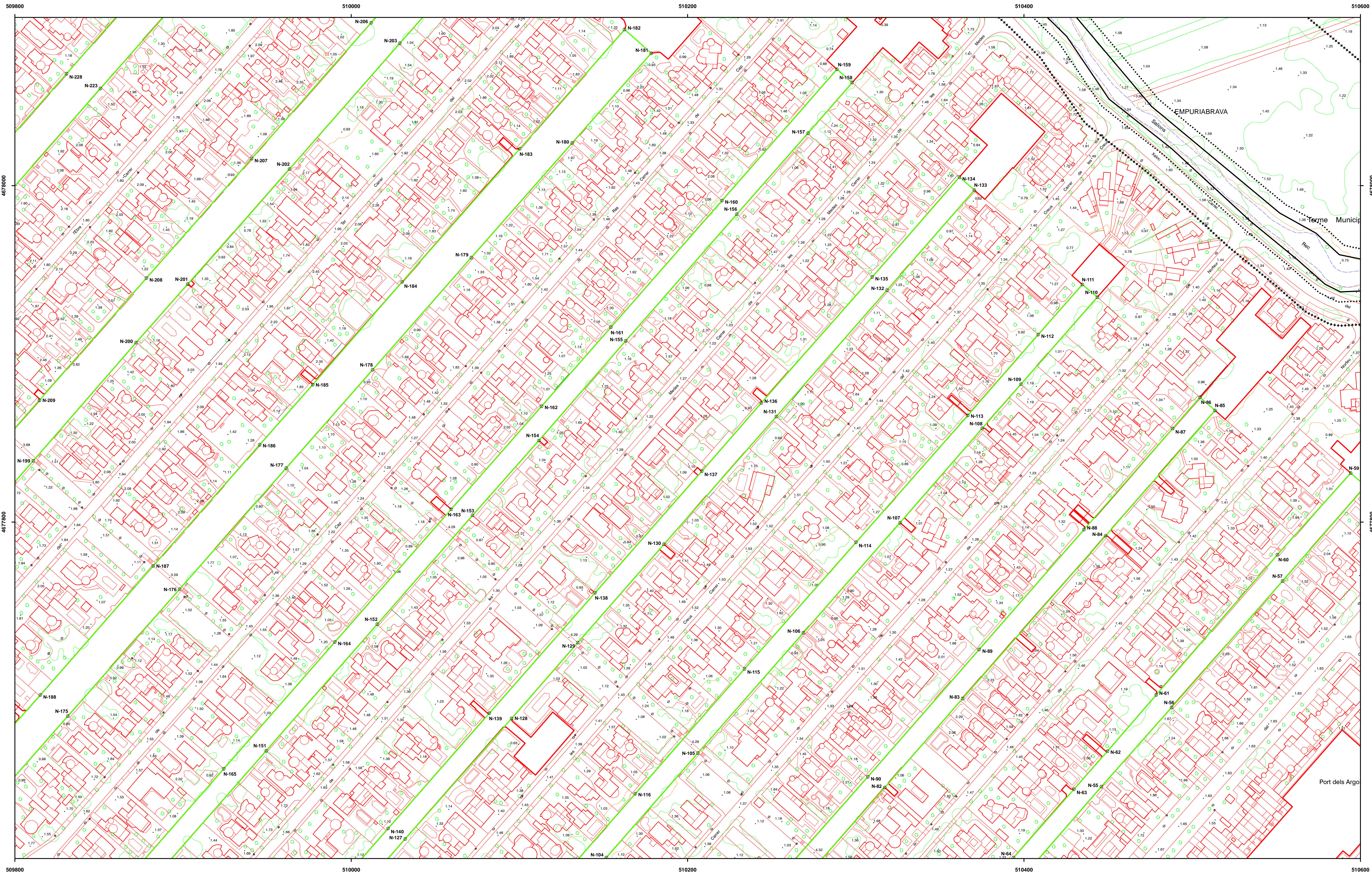
SIGNOS CONVENCIONALES PARTICULARES

	LÍNEA DE AGUA		HITOS
	LÍMITE DE DESLINDE DE LA ZONA DOMINIO PÚBLICO		VÉRTICES RED GEODÉSICA
	LÍMITE DE LA RIBERA DEL MAR		LÍMITE DE DESLINDE COLUMINANTE
	LÍMITE DE SERVIDUMBRE DE TRÁNSITO		LÍMITE DE DESLINDE ANULADO
	LÍMITE DE SERV. DE PROTECCIÓN		

SI COINCIDE EL DOMINIO PÚBLICO CON LA RIBERA DEL MAR, SE GRAFICA EL DOMINIO PÚBLICO
SI COINCIDE EL DOMINIO PÚBLICO CON LA Z.M.7 ANTERIOR A LA LEY DE COSTAS DE 2269, SE GRAFICA EL DOMINIO PÚBLICO
SI COINCIDE LA RIBERA DEL MAR CON LA Z.M.7 ANTERIOR A LA LEY DE COSTAS 2269, SE GRAFICA LA RIBERA DEL MAR

COORDENADAS DE LOS VÉRTICES

Plano	Hoja	X	Y
2	6	509000	4678000
2	6	509200	4678000
2	6	509400	4678000
2	6	509600	4678000
2	6	509800	4678000
2	6	509000	4678200
2	6	509200	4678200
2	6	509400	4678200
2	6	509600	4678200
2	6	509800	4678200
2	6	509000	4678400
2	6	509200	4678400
2	6	509400	4678400
2	6	509600	4678400
2	6	509800	4678400
2	6	509000	4678600
2	6	509200	4678600
2	6	509400	4678600
2	6	509600	4678600
2	6	509800	4678600
2	6	509000	4678800
2	6	509200	4678800
2	6	509400	4678800
2	6	509600	4678800
2	6	509800	4678800



SERVICIO PROVINCIAL DE COSTAS EN GIRONA
 DESLINDE DE LOS BIENES DE DOMINIO PÚBLICO MARÍTIMO-TERRESTRE DE
 LA URBANIZACIÓN MARÍTIMO-TERRESTRE EMPURIABRAVA
 EN EL TÉRMINO MUNICIPAL CASTELLÓ D'EMPURIES (GIRONA)

Descripción del Plano: DELIMITACIÓN PROVISIONAL
 ESCALA GRÁFICA: 0 20 40 60 80 100 m.

PLANO Nº: 2 HOJA Nº: 7 ESCALA: 1/1.000

FECHA: OCTUBRE DE 2018
 Examinado y conforme:
 El Jefe del Servicio de Dominio
 Público Marítimo Terrestre
 Fdo. Jordi García Salse

INFORMACIÓN CARTOGRÁFICA

SISTEMA DE REFERENCIA GEODÉSICA ETRS89
 PROYECCIÓN U.T.M. EPSUPOIDE GR830 - HUSO 31.
 ALTITUDES REFERIDAS AL NIVEL MEDIO DEL MAR EN CALCANTE.
 COORDENADAS U.T.M. EN LAS ESQUINAS DE LA HOJA.
 VUELO FOTOGRAMÉTRICO REALIZADO EN 2.006 Y 2.007.
 CARTOGRAFÍA ELABORADA EN 2007.

GRÁFICO DE DISTRIBUCIÓN DE HOJAS

SIGNOS CONVENCIONALES PARTICULARES

	LÍNEA DE AGUA		HITOS
	LÍMITE DE DESLINDE DE LA ZONA DOMINIO PÚBLICO		VÉRTICES RED GEODÉSICA
	LÍMITE DE LA RIBERA DEL MAR		LÍMITE DE DESLINDE COLINDANTE
	LÍMITE DE SERVIDUMBRE DE TRÁNSITO		LÍMITE DE DESLINDE ANULADO
	LÍMITE DE SERV. DE PROTECCIÓN		

SI COINCIDE EL DOMINIO PÚBLICO CON LA RIBERA DEL MAR, SE GRAFICA EL DOMINIO PÚBLICO
 SI COINCIDE EL DOMINIO PÚBLICO CON LA LÍM. T. ANTERIOR A LA LEY DE COSTAS DE 2268, SE GRAFICA EL DOMINIO PÚBLICO
 SI COINCIDE LA RIBERA DEL MAR CON LA LÍM. T. ANTERIOR A LA LEY DE COSTAS 2268, SE GRAFICA LA RIBERA DEL MAR

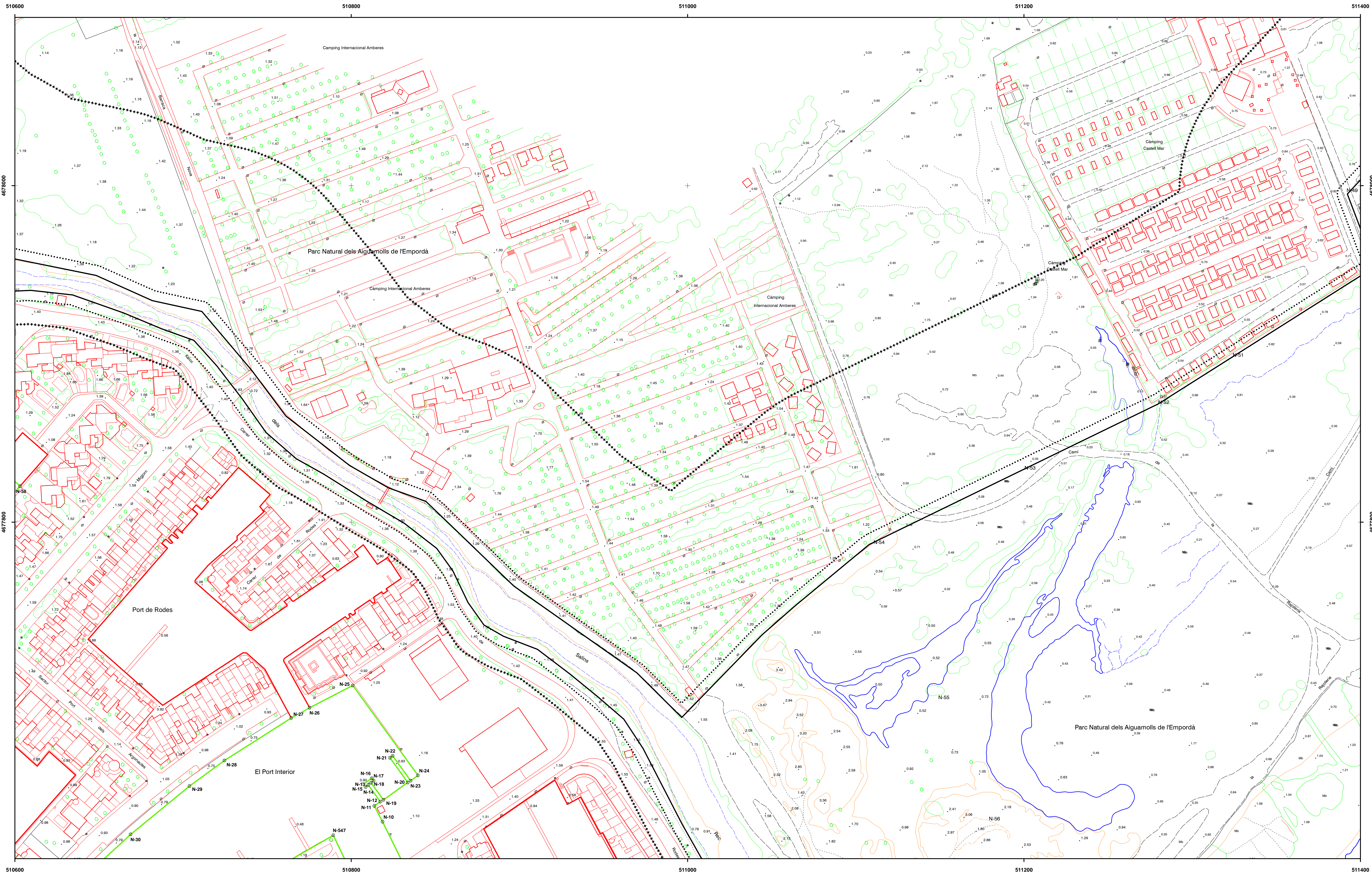
COORDENADAS DE LOS VÉRTICES

EMPRESA CONSULTORA:

INGENIERÍA DIGITAL Y MEDIO AMBIENTE S.L.

IDYMA





SERVICIO PROVINCIAL DE COSTAS EN GIRONA
 DESLINDE DE LOS BIENES DE DOMINIO PÚBLICO MARÍTIMO-TERRESTRE DE
 LA URBANIZACIÓN MARÍTIMO-TERRESTRE EMPURIABRAVA
 EN EL TÉRMINO MUNICIPAL CASTELLÓ D'EMPURIES (GIRONA)


Descripción del Plano: DELIMITACIÓN PROVISIONAL
 ESCALA GRÁFICA: 0 20 40 60 80 100 m.
 PLANO Nº: 2 HOJA Nº: 8 ESCALA: 1/1.000

FECHA: OCTUBRE DE 2018
 Examinado y conforme:
 El Jefe del Servicio de Dominio
 Público Marítimo Terrestre
 Fdo. Jordi García Salse

INFORMACIÓN CARTOGRÁFICA

SISTEMA DE REFERENCIA GEODÉSICO ETRS89
 PROYECCIÓN U.T.M. EPSILONDE GR830 - HUSO 31.
 ALTITUDES REFERIDAS AL NIVEL MEDIO DEL MAR EN ALCANTRE
 COORDENADAS U.T.M. EN LAS ESQUINAS DE LA HOJA.
 VUELO FOTOGRAMÉTRICO REALIZADO EN 2.006 Y 2.007.
 CARTOGRAFÍA ELABORADA EN 2007.

GRÁFICO DE DISTRIBUCIÓN DE HOJAS



SIGNOS CONVENCIONALES PARTICULARES

	LÍNEA DE AGUA		HITOS
	LÍMITE DE DESLINDE DE LA ZONA DOMINIO PÚBLICO		VÉRTICES RED GEODÉSICA
	LÍMITE DE LA RIBERA DEL MAR		LÍMITE DE DESLINDE COLINDANTE
	LÍMITE DE SERVIDUMBRE DE TRÁNSITO		LÍMITE DE DESLINDE ANULADO
	LÍMITE DE SERV. DE PROTECCIÓN		

SI COINCIDE EL DOMINIO PÚBLICO CON LA RIBERA DEL MAR, SE GRAFICA EL DOMINIO PÚBLICO
 SI COINCIDE EL DOMINIO PÚBLICO CON LA Z.M.T. ANTERIOR A LA LEY DE COSTAS DE 2289, SE GRAFICA EL DOMINIO PÚBLICO
 SI COINCIDE LA RIBERA DEL MAR CON LA Z.M.T. ANTERIOR A LA LEY DE COSTAS 2289, SE GRAFICA LA RIBERA DEL MAR

COORDENADAS DE LOS VÉRTICES

VERTICE	E	N
N-10	511000	4677800
N-11	510900	4677800
N-12	510800	4677800
N-13	510700	4677800
N-14	510600	4677800
N-15	510600	4677900
N-16	510700	4677900
N-17	510800	4677900
N-18	510900	4677900
N-19	511000	4677900
N-20	511100	4677900
N-21	511200	4677900
N-22	511300	4677900
N-23	511400	4677900
N-24	511400	4678000
N-25	511300	4678000
N-26	511200	4678000
N-27	511100	4678000
N-28	511000	4678000
N-29	510900	4678000
N-30	510800	4678000
N-547	510700	4677800



SERVICIO PROVINCIAL DE COSTAS EN GIRONA
DESLINDE DE LOS BIENES DE DOMINIO PÚBLICO MARÍTIMO-TERRESTRE DE
LA URBANIZACIÓN MARÍTIMO-TERRESTRE EMPURIABRAVA
EN EL TÉRMINO MUNICIPAL CASTELLÓ D'EMPURIES (GIRONA)

Descripción del Plano: DELIMITACIÓN PROVISIONAL

ESCALA GRÁFICA: 0 20 40 60 80 100 m.

PLANO Nº: 2 HOJA Nº: 9 ESCALA: 1/1.000

FECHA: OCTUBRE DE 2018
Examinado y conforme:
El Jefe del Servicio de Dominio
Público Marítimo Terrestre

Fdo. Jordi García Salse

INFORMACIÓN CARTOGRÁFICA

SISTEMA DE REFERENCIA GEODÉSICA ETRS89
PROYECCIÓN U.T.M. EPSURPOSE GR830 - HUSO 31.
ALTITUDES REFERIDAS AL NIVEL MEDIO DEL MAR EN ALICANTE
COORDENADAS U.T.M. EN LAS ESQUINAS DE LA HOJA.
VUELO FOTOGRAMÉTRICO REALIZADO EN 2.006 Y 2.007.
CARTOGRAFÍA ELABORADA EN 2007.

GRÁFICO DE DISTRIBUCIÓN DE HOJAS

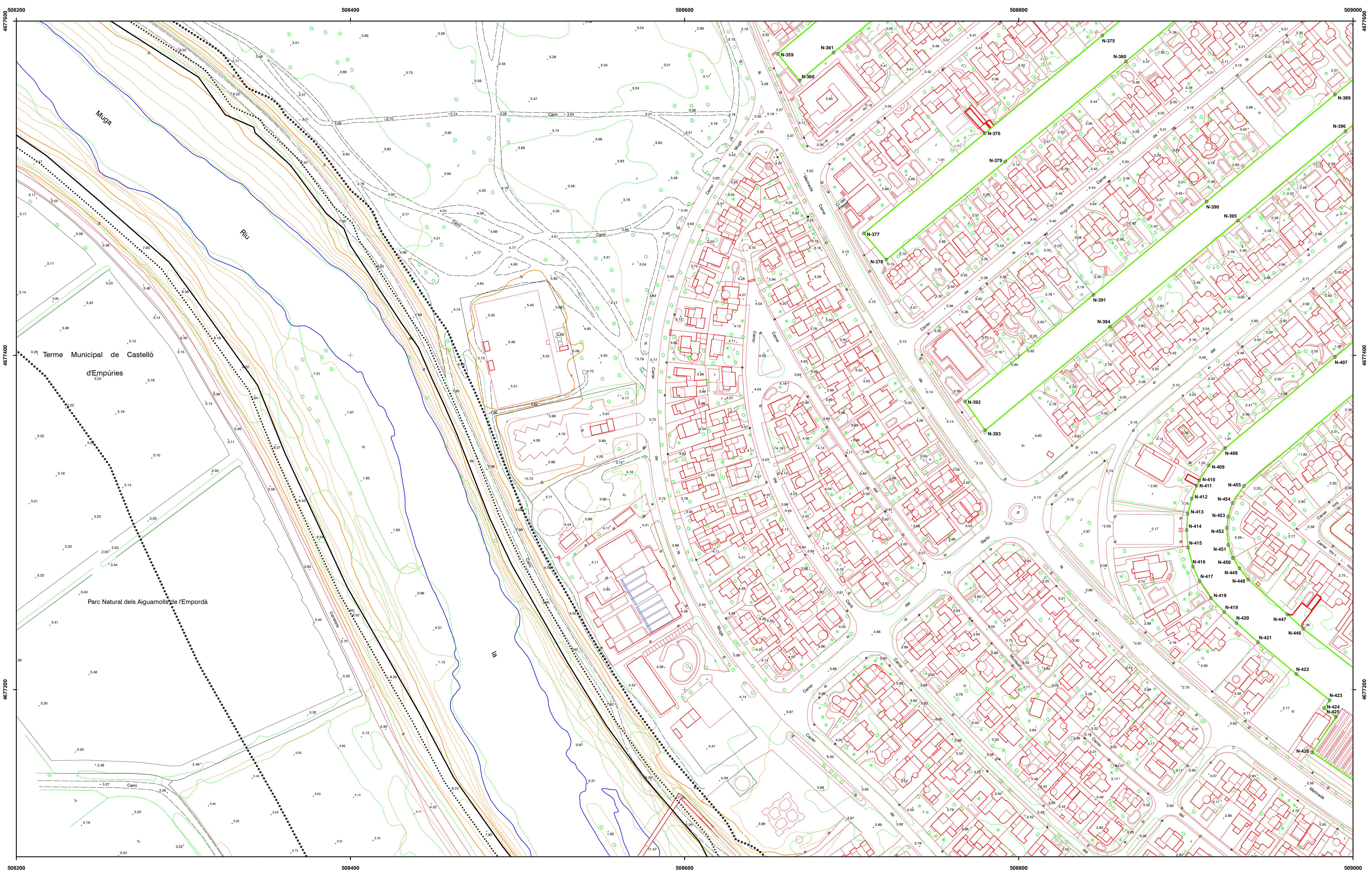
SIGNOS CONVENCIONALES PARTICULARES

	LÍNEA DE AGUA		HITOS
	LÍMITE DE DESLINDE DE LA ZONA DOMINIO PÚBLICO		VÉRTICES RED GEODÉSICA
	LÍMITE DE LA RIBERA DEL MAR		LÍMITE DE DESLINDE COLINDANTE
	LÍMITE DE SERVIDUMBRE DE TRÁNSITO		LÍMITE DE DESLINDE ANULADO
	LÍMITE DE SERV. DE PROTECCIÓN		

SI COINCIDE EL DOMINIO PÚBLICO CON LA RIBERA DEL MAR, SE GRAFICA EL DOMINIO PÚBLICO
SI COINCIDE EL DOMINIO PÚBLICO CON LA Z.M. 1 ANTERIOR A LA LEY DE COSTAS DE 2269, SE GRAFICA EL DOMINIO PÚBLICO
SI COINCIDE LA RIBERA DEL MAR CON LA Z.M. 1 ANTERIOR A LA LEY DE COSTAS 2269, SE GRAFICA LA RIBERA DEL MAR

COORDENADAS DE LOS VÉRTICES

N-351	300000	4677000
N-352	300000	4677000
N-353	300000	4677000
N-354	300000	4677000
N-355	300000	4677000
N-356	300000	4677000
N-357	300000	4677000
N-358	300000	4677000
N-359	300000	4677000
N-360	300000	4677000
N-361	300000	4677000
N-362	300000	4677000
N-363	300000	4677000
N-364	300000	4677000
N-365	300000	4677000
N-366	300000	4677000
N-367	300000	4677000
N-368	300000	4677000
N-369	300000	4677000
N-370	300000	4677000
N-371	300000	4677000
N-372	300000	4677000
N-373	300000	4677000
N-374	300000	4677000
N-375	300000	4677000
N-376	300000	4677000
N-377	300000	4677000
N-378	300000	4677000
N-379	300000	4677000
N-380	300000	4677000
N-381	300000	4677000
N-382	300000	4677000
N-383	300000	4677000
N-384	300000	4677000
N-385	300000	4677000
N-386	300000	4677000
N-387	300000	4677000
N-388	300000	4677000
N-389	300000	4677000
N-390	300000	4677000
N-391	300000	4677000
N-392	300000	4677000
N-393	300000	4677000
N-394	300000	4677000
N-395	300000	4677000
N-396	300000	4677000
N-397	300000	4677000
N-398	300000	4677000
N-399	300000	4677000
N-400	300000	4677000
N-401	300000	4677000
N-402	300000	4677000
N-403	300000	4677000
N-404	300000	4677000
N-405	300000	4677000
N-406	300000	4677000
N-407	300000	4677000
N-408	300000	4677000
N-409	300000	4677000
N-410	300000	4677000
N-411	300000	4677000
N-412	300000	4677000
N-413	300000	4677000
N-414	300000	4677000
N-415	300000	4677000
N-416	300000	4677000
N-417	300000	4677000
N-418	300000	4677000
N-419	300000	4677000
N-420	300000	4677000
N-421	300000	4677000
N-422	300000	4677000
N-423	300000	4677000
N-424	300000	4677000
N-425	300000	4677000
N-426	300000	4677000





SERVICIO PROVINCIAL DE COSTAS EN GIRONA
DESLINDE DE LOS BIENES DE DOMINIO PÚBLICO MARÍTIMO-TERRESTRE DE
LA URBANIZACIÓN MARÍTIMO-TERRESTRE EMPURIABRAVA
EN EL TÉRMINO MUNICIPAL CASTELLÓ D'EMPURIÉS (GIRONA)

Descripción del Plano: DELIMITACIÓN PROVISIONAL

ESCALA GRÁFICA: 0 20 40 60 80 100 m.

PLANO Nº: 2 HOJA Nº: 10 ESCALA: 1/1.000

FECHA: OCTUBRE DE 2018
Examinado y conforme:
El Jefe del Servicio de Dominio
Público Marítimo Terrestre

Fdo. Jordi García Salse

INFORMACIÓN CARTOGRÁFICA

SISTEMA DE REFERENCIA GEODÉSICA ETRS89
PROYECCIÓN U.T.M. ELIPSOIDE GR830 - HUSO 31.
ALTITUDES REFERIDAS AL NIVEL MEDIO DEL MAR ENALCANTE
COORDENADAS U.T.M. EN LAS ESQUINAS DE LA HOJA.
VUELO FOTOGRAMÉTRICO REALIZADO EN 2.006 Y 2.007.
CARTOGRAFÍA ELABORADA EN 2007.

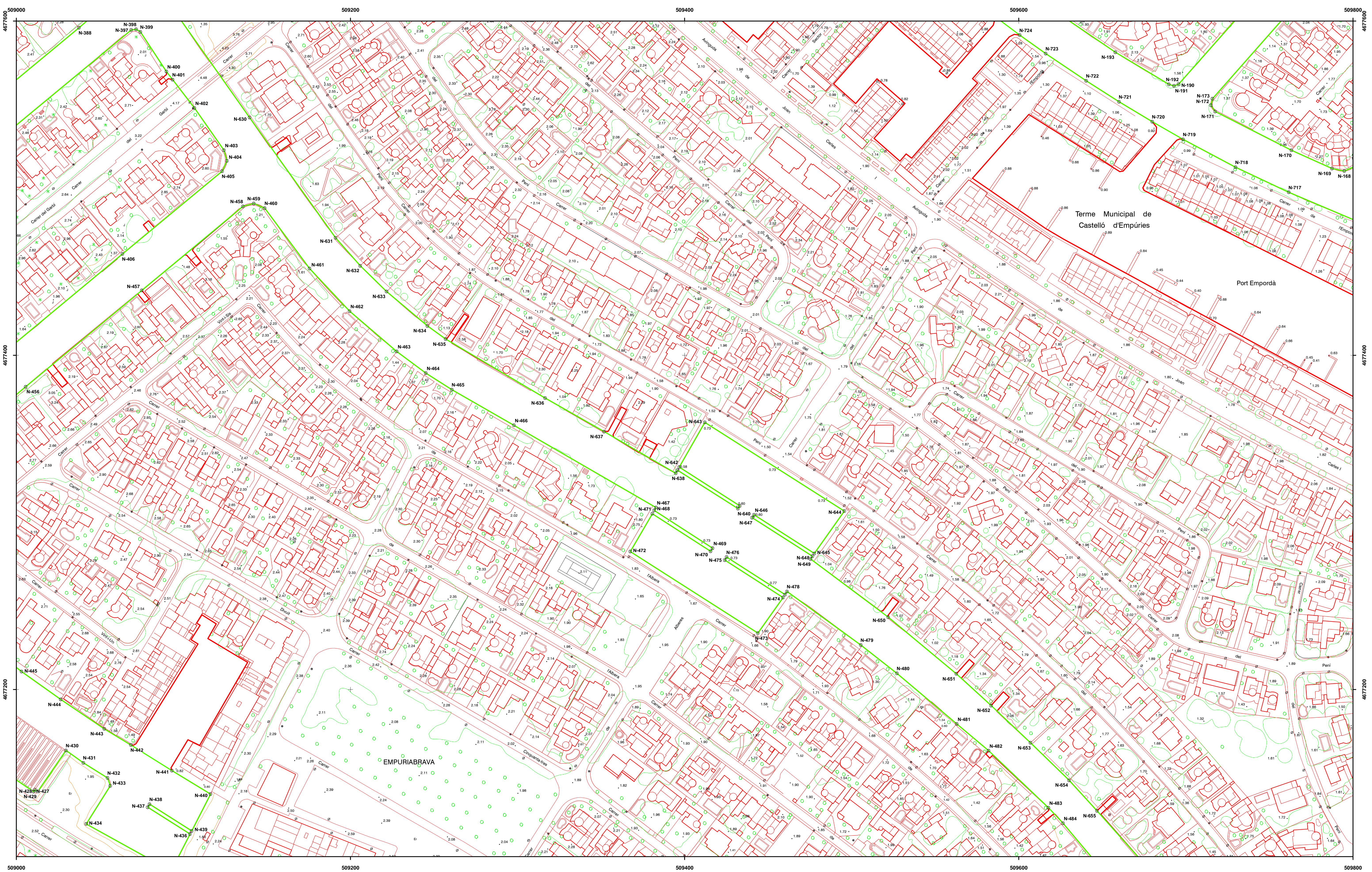
GRÁFICO DE DISTRIBUCIÓN DE HOJAS

SIGNOS CONVENCIONALES PARTICULARES

	LÍNEA DE AGUA		HITOS
	LÍMITE DE DESLINDE DE LA ZONA DOMINIO PÚBLICO		VÉRTICES RED GEODÉSICA
	LÍMITE DE LA RIBERA DEL MAR		LÍMITE DE DESLINDE COLINDANTE
	LÍMITE DE SERVIDUMBRE DE TRÁNSITO		LÍMITE DE DESLINDE ANULADO
	LÍMITE DE SERV. DE PROTECCIÓN		

SI COINCIDE EL DOMINIO PÚBLICO CON LA RIBERA DEL MAR, SE GRAFICA EL DOMINIO PÚBLICO
SI COINCIDE EL DOMINIO PÚBLICO CON LA Z.M. Y ANTERIOR A LA LEY DE COSTAS DE 2269, SE GRAFICA EL DOMINIO PÚBLICO
SI COINCIDE LA RIBERA DEL MAR CON LA Z.M.T. ANTERIOR A LA LEY DE COSTAS 2269, SE GRAFICA LA RIBERA DEL MAR

COORDENADAS DE LOS VÉRTICES





SERVICIO PROVINCIAL DE COSTAS EN GIRONA
DESLINDE DE LOS BIENES DE DOMINIO PÚBLICO MARÍTIMO-TERRESTRE DE
LA URBANIZACIÓN MARÍTIMO-TERRESTRE EMPURIABRAVA
EN EL TÉRMINO MUNICIPAL CASTELLÓ D'EMPURIAS (GIRONA)

Descripción del Plano: DELIMITACIÓN PROVISIONAL

ESCALA GRÁFICA: 0 20 40 60 80 100 m.

PLANO Nº: 2 HOJA Nº: 11 ESCALA: 1/1.000

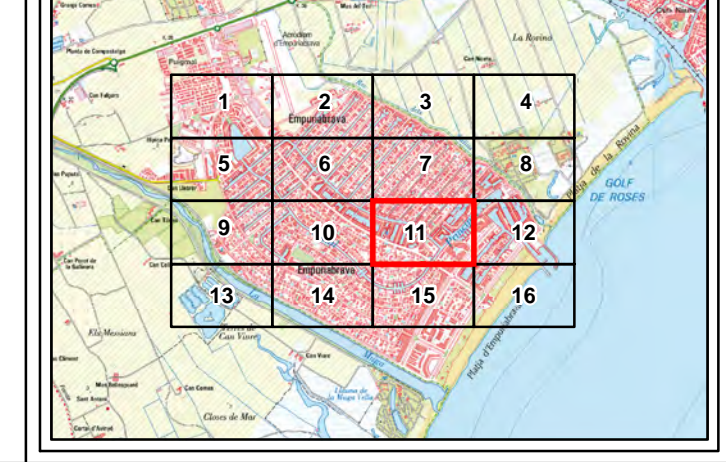
FECHA: OCTUBRE DE 2018
Examinado y conforme:
El Jefe del Servicio de Dominio
Público Marítimo Terrestre

Fdo. Jordi García Salse

INFORMACIÓN CARTOGRÁFICA

SISTEMA DE REFERENCIA GEOIDÉSICA ETRS89
PROYECCIÓN U.T.M. ELIPSOIDE GR80 - HUSO 31.
ALTITUDES REFERIDAS AL NIVEL MEDIO DEL MAR EN ALCANTRE
COORDENADAS U.T.M. EN LAS ESQUINAS DE LA HOJA.
VUELO FOTOGRAMÉTRICO REALIZADO EN 2.006 Y 2.007.
CARTOGRAFÍA ELABORADA EN 2007.

GRÁFICO DE DISTRIBUCIÓN DE HOJAS

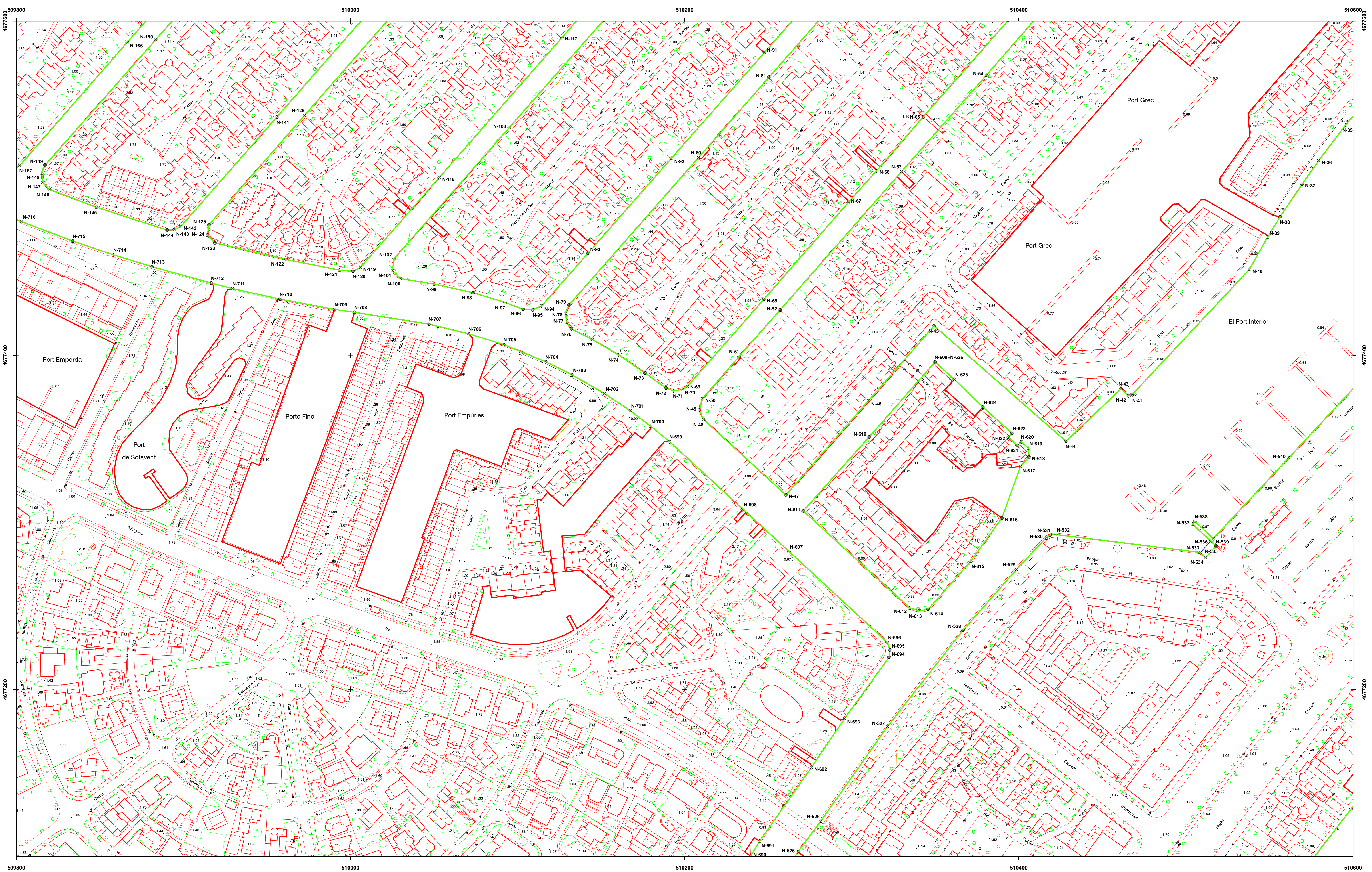


SIGNOS CONVENCIONALES PARTICULARES

- LÍNEA DE AGUA
- LÍMITE DE DESLINDE DE LA ZONA DOMINIO PÚBLICO
- LÍMITE DE LA RIBERA DEL MAR
- LÍMITE DE SERVIDUMBRE DE TRÁNSITO
- LÍMITE DE SERV. DE PROTECCIÓN
- HITOS
- VÉRTICES RED GEODÉSICA
- LÍMITE DE DESLINDE COLINDANTE
- LÍMITE DE DESLINDE ANULADO


SI COINCIDE EL DOMINIO PÚBLICO CON LA RIBERA DEL MAR, SE GRAFICA EL DOMINIO PÚBLICO
SI COINCIDE EL DOMINIO PÚBLICO CON LA Z.M.T. ANTERIOR A LA LEY DE COSTAS DE 2289, SE GRAFICA EL DOMINIO PÚBLICO
SI COINCIDE LA RIBERA DEL MAR CON LA Z.M.T. ANTERIOR A LA LEY DE COSTAS 2289, SE GRAFICA LA RIBERA DEL MAR

COORDENADAS DE LOS VÉRTICES



EMPRESA CONSULTORA:
INGENIERÍA DIGITAL Y MEDIO AMBIENTE S.L.

IDYMA





SERVICIO PROVINCIAL DE COSTAS EN GIRONA
DESLINDE DE LOS BIENES DE DOMINIO PÚBLICO MARÍTIMO-TERRESTRE DE
LA URBANIZACIÓN MARÍTIMO-TERRESTRE EMPURIABRAVA
EN EL TÉRMINO MUNICIPAL CASTELLÓ D'EMPURIES (GIRONA)

Descripción del Plano: DELIMITACIÓN PROVISIONAL

ESCALA GRÁFICA: 0 20 40 60 80 100 m.

PLANO Nº: 2 HOJA Nº: 12 ESCALA: 1/1.000

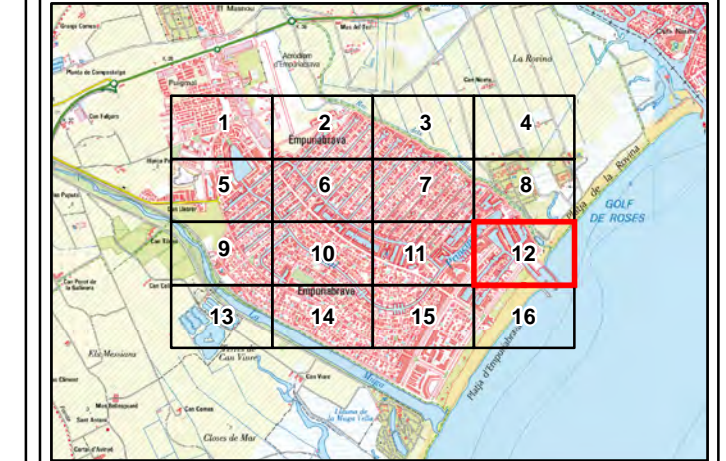
FECHA: OCTUBRE DE 2018
Examinado y conforme:
El Jefe del Servicio de Dominio
Público Marítimo Terrestre

Fdo. Jordi García Salse

INFORMACIÓN CARTOGRÁFICA

SISTEMA DE REFERENCIA GEODÉSICA ETRS89
PROYECCIÓN U.T.M. ELIPSOIDE GR830 - HUSO 31.
ALTITUDES REFERIDAS AL NIVEL MEDIO DEL MAR EN ALICANTE
COORDENADAS U.T.M. EN LAS ESQUINAS DE LA HOJA.
VUELO FOTOGRAMÉTRICO REALIZADO EN 2.006 Y 2.007.
CARTOGRAFÍA ELABORADA EN 2007.

GRÁFICO DE DISTRIBUCIÓN DE HOJAS


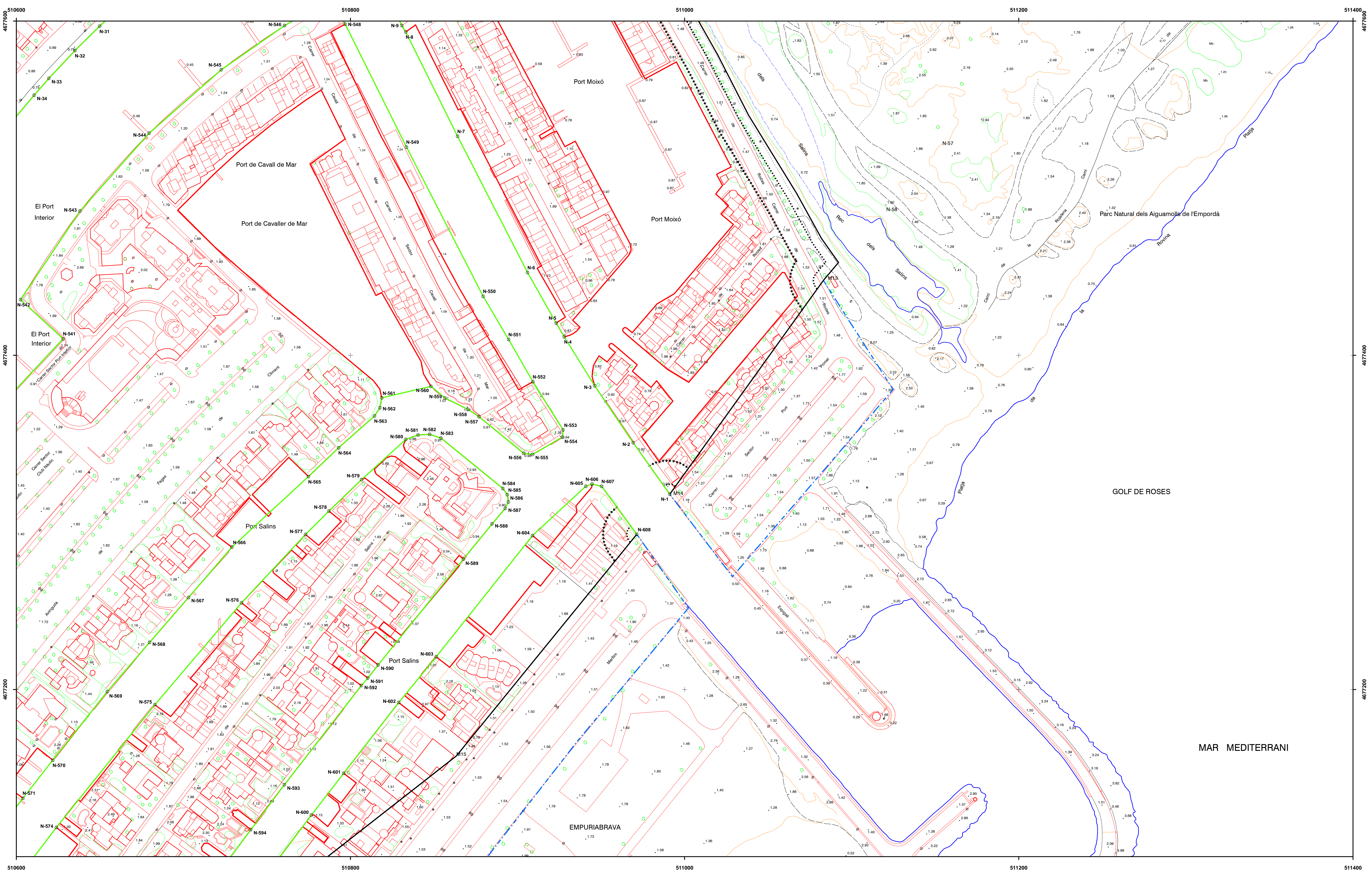


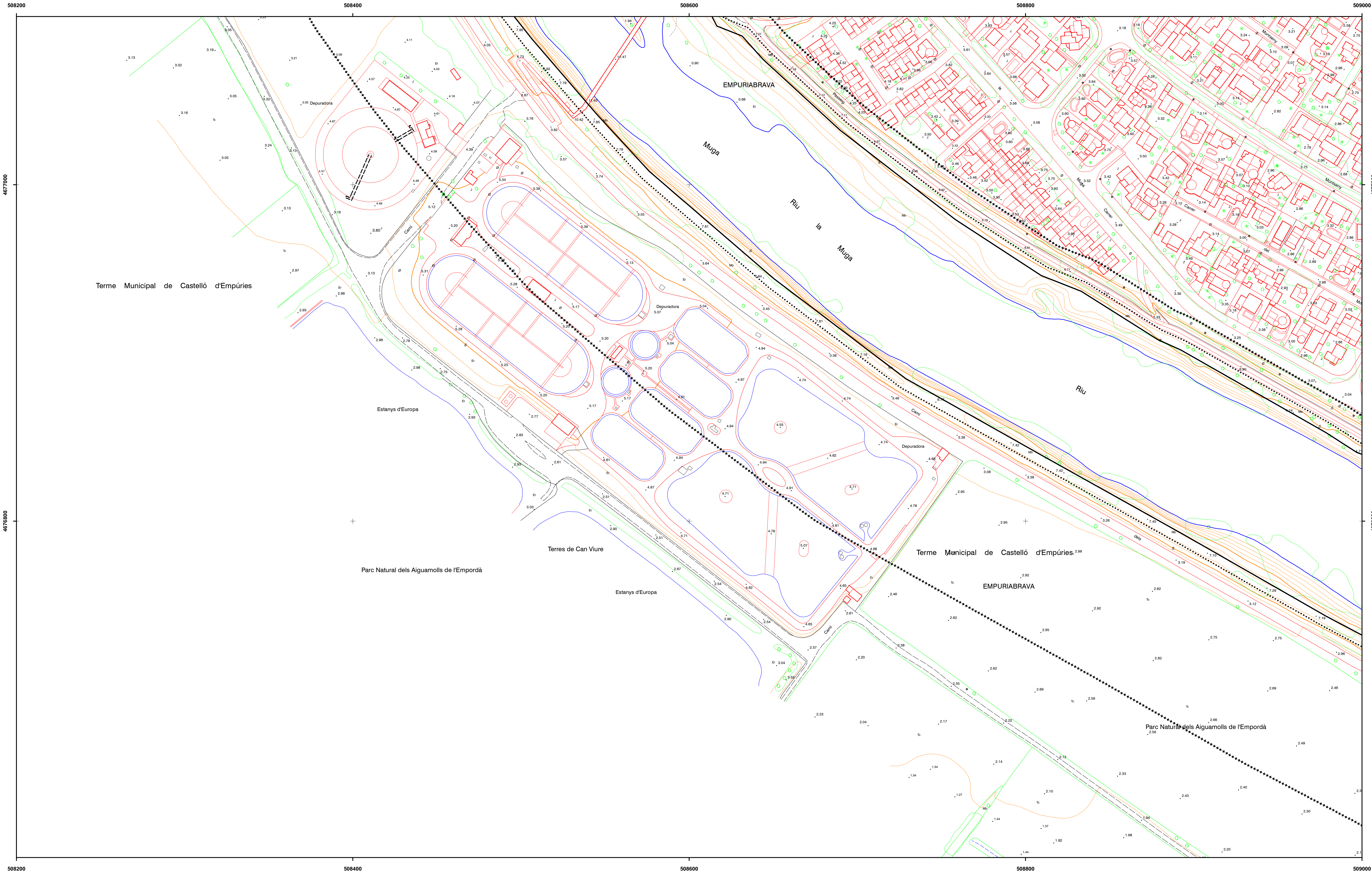
SIGNOS CONVENCIONALES PARTICULARES

- LÍNEA DE AGUA
- LÍMITE DE DESLINDE DE LA ZONA DOMINIO PÚBLICO
- LÍMITE DE LA RIBERA DEL MAR
- LÍMITE DE SERVIDUMBRE DE TRÁNSITO
- LÍMITE DE SERV. DE PROTECCIÓN
- HITOS
- VÉRTICES RED GEODÉSICA
- LÍMITE DE DESLINDE COLINDANTE
- LÍMITE DE DESLINDE ANULADO

SI COINCIDE EL DOMINIO PÚBLICO CON LA RIBERA DEL MAR, SE GRAFICA EL DOMINIO PÚBLICO
SI COINCIDE EL DOMINIO PÚBLICO CON LA Z.M. ANTERIOR A LA LEY DE COSTAS DE 2269, SE GRAFICA EL DOMINIO PÚBLICO
SI COINCIDE LA RIBERA DEL MAR CON LA Z.M.T. ANTERIOR A LA LEY DE COSTAS 2269, SE GRAFICA LA RIBERA DEL MAR

COORDENADAS DE LOS VÉRTICES





SERVICIO PROVINCIAL DE COSTAS EN GIRONA
 DESLINDE DE LOS BIENES DE DOMINIO PÚBLICO MARÍTIMO-TERRESTRE DE
 LA URBANIZACIÓN MARÍTIMO-TERRESTRE EMPURIABRAVA
 EN EL TÉRMINO MUNICIPAL CASTELLÓ D'EMPURIÉS (GIRONA)

Descripción del Plano: DELIMITACIÓN PROVISIONAL
 ESCALA GRÁFICA: 0 20 40 60 80 100 m.

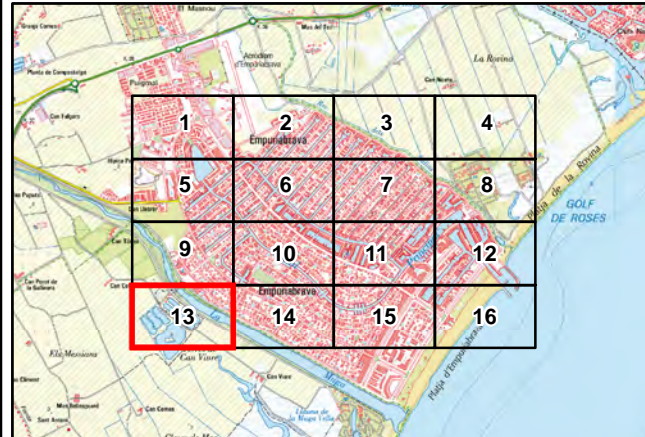
PLANO Nº: 2 HOJA Nº: 13 ESCALA: 1/1.000

FECHA: OCTUBRE DE 2018
 Examinado y conforme:
 El Jefe del Servicio de Dominio
 Público Marítimo Terrestre
 Fdo. Jordi García Salse










INFORMACIÓN CARTOGRÁFICA

SISTEMA DE REFERENCIA GEODÉSICA ETRS89
 PROYECCIÓN U.T.M. ELIPSOIDE GR830 - HUSO 31.
 ALTITUDES REFERIDAS AL NIVEL MEDIO DEL MAR EN ALCANTRE
 COORDENADAS U.T.M. EN LAS ESQUINAS DE LA HOJA.
 VUELO FOTOGRAMÉTRICO REALIZADO EN 2.006 Y 2.007.
 CARTOGRAFÍA ELABORADA EN 2007.

GRÁFICO DE DISTRIBUCIÓN DE HOJAS



SIGNOS CONVENCIONALES PARTICULARES

 LÍNEA DE AGUA	 HITOS
 LÍMITE DE DESLINDE DE LA ZONA DOMINIO PÚBLICO	 VÉRTICES RED GEODÉSICA
 LÍMITE DE LA RIBERA DEL MAR	 LÍMITE DE DESLINDE COLINDANTE
 LÍMITE DE SERVIDUMBRE DE TRÁNSITO	 LÍMITE DE DESLINDE ANULADO
 LÍMITE DE SERV. DE PROTECCIÓN	

SI COINCIDE EL DOMINIO PÚBLICO CON LA RIBERA DEL MAR, SE GRAFICA EL DOMINIO PÚBLICO
 SI COINCIDE EL DOMINIO PÚBLICO CON LA Z.M.T. ANTERIOR A LA LEY DE COSTAS DE 2288, SE GRAFICA EL DOMINIO PÚBLICO
 SI COINCIDE LA RIBERA DEL MAR CON LA Z.M.T. ANTERIOR A LA LEY DE COSTAS 2288, SE GRAFICA LA RIBERA DEL MAR

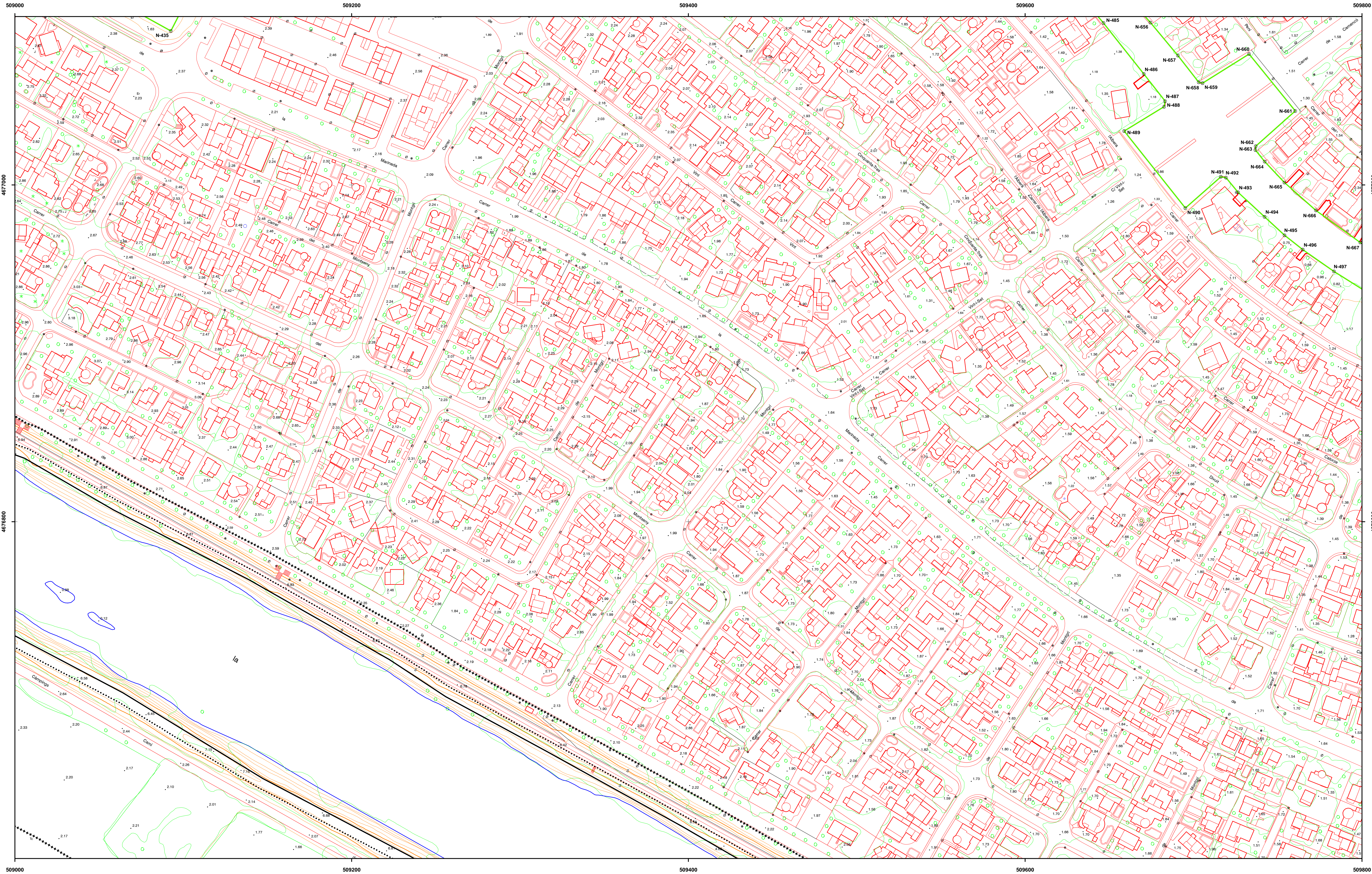
COORDENADAS DE LOS VÉRTICES

EMPRESA CONSULTORA:

INGENIERÍA DIGITAL Y MEDIO AMBIENTE S.L.

IDYMA





SERVICIO PROVINCIAL DE COSTAS EN GIRONA
DESLINDE DE LOS BIENES DE DOMINIO PÚBLICO MARÍTIMO-TERRESTRE DE LA URBANIZACIÓN MARÍTIMO-TERRESTRE EMPURIABRAVA EN EL TÉRMINO MUNICIPAL CASTELLÓ D'EMPURIES (GIRONA)

Descripción del Plano: DELIMITACIÓN PROVISIONAL

ESCALA GRÁFICA: 0 20 40 60 80 100 m.
PLANO Nº: 2 **HOJA Nº: 14** **ESCALA: 1/1.000**

FECHA: OCTUBRE DE 2018
 Examinado y conforme:
 El Jefe del Servicio de Dominio Público Marítimo Terrestre
 Fdo. Jordi García Salse

INFORMACIÓN CARTOGRÁFICA

SISTEMA DE REFERENCIA GEODÉSICA ETRS89
 PROYECCIÓN U.T.M. ELIPSOIDE GR830 - HUSO 31.
 ALTITUDES REFERIDAS AL NIVEL MEDIO DEL MAR EN ALICANTE
 COORDENADAS U.T.M. EN LAS ESQUINAS DE LA HOJA.
 VUELO FOTOGRAMÉTRICO REALIZADO EN 2.006 Y 2.007.
 CARTOGRAFÍA ELABORADA EN 2007.

GRÁFICO DE DISTRIBUCIÓN DE HOJAS

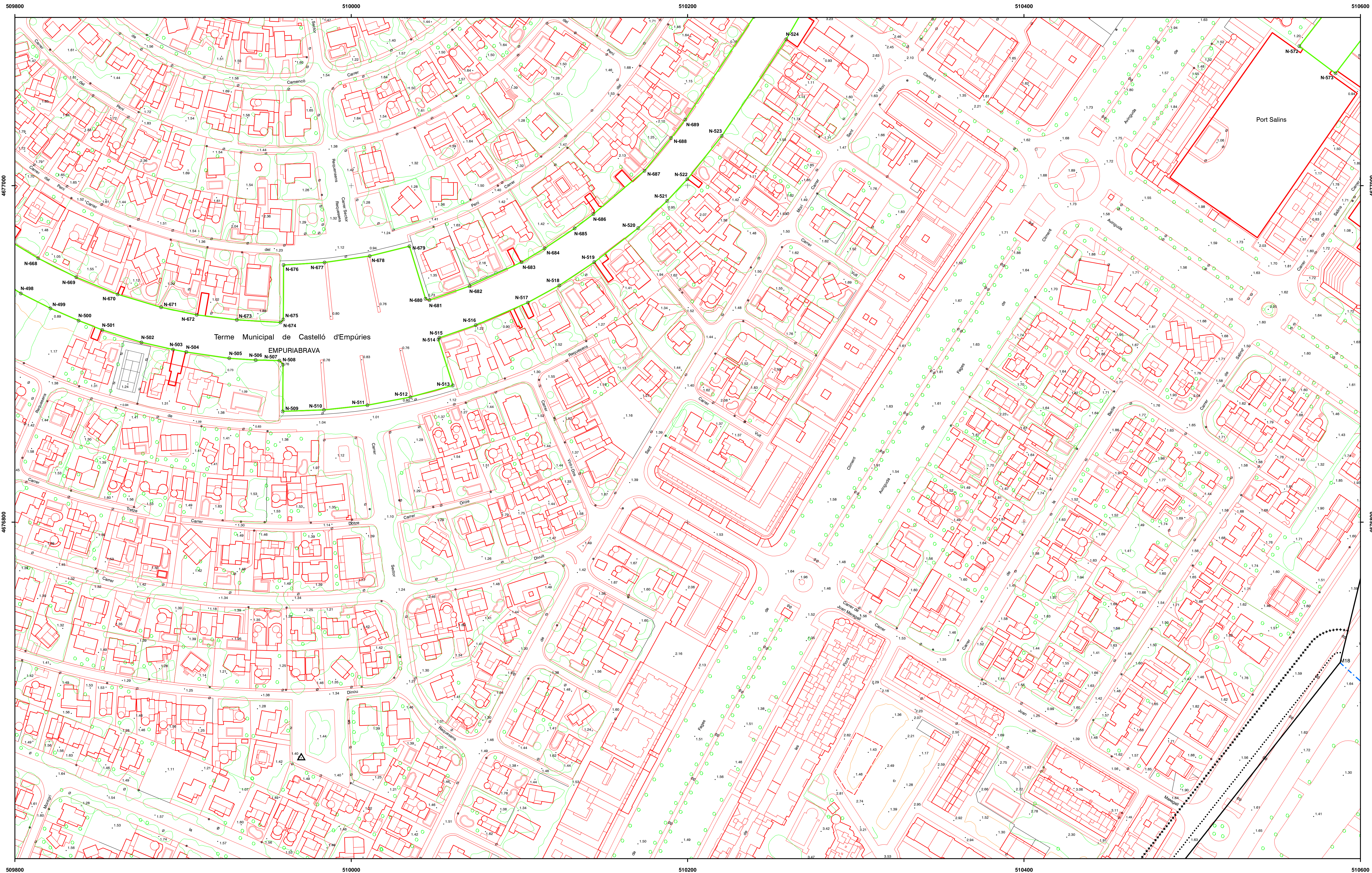
SIGNOS CONVENCIONALES PARTICULARES

	LÍNEA DE AGUA		HITOS
	LÍMITE DE DESLINDE DE LA ZONA DOMINIO PÚBLICO		VÉRTICES RED GEODÉSICA
	LÍMITE DE LA RIBERA DEL MAR		LÍMITE DE DESLINDE COLINDANTE
	LÍMITE DE SERVIDUMBRE DE TRÁNSITO		LÍMITE DE DESLINDE ANULADO
	LÍMITE DE SERV. DE PROTECCIÓN		

SI COINCIDE EL DOMINIO PÚBLICO CON LA RIBERA DEL MAR, SE GRAFICA EL DOMINIO PÚBLICO
 SI COINCIDE EL DOMINIO PÚBLICO CON LA Z.M. Y ANTERIOR A LA LEY DE COSTAS DE 226R, SE GRAFICA EL DOMINIO PÚBLICO
 SI COINCIDE LA RIBERA DEL MAR CON LA Z.M.T. ANTERIOR A LA LEY DE COSTAS 226R, SE GRAFICA LA RIBERA DEL MAR

COORDENADAS DE LOS VÉRTICES

Nº	X (Easting)	Y (Northing)
1	509000	4677000
2	509200	4677000
3	509400	4677000
4	509600	4677000
5	509000	4678000
6	509200	4678000
7	509400	4678000
8	509600	4678000
9	509000	4679000
10	509200	4679000
11	509400	4679000
12	509600	4679000
13	509000	4680000
14	509200	4680000
15	509400	4680000
16	509600	4680000



SERVICIO PROVINCIAL DE COSTAS EN GIRONA
 DESLINDE DE LOS BIENES DE DOMINIO PÚBLICO MARÍTIMO-TERRESTRE DE
 LA URBANIZACIÓN MARÍTIMO-TERRESTRE EMPURIABRAVA
 EN EL TÉRMINO MUNICIPAL CASTELLÓ D'EMPURIÉS (GIRONA)

Descripción del Plano: DELIMITACIÓN PROVISIONAL

ESCALA GRÁFICA: 0 20 40 60 80 100 m.
 PLANO Nº: 2 HOJA Nº: 15 ESCALA: 1/1.000

FECHA: OCTUBRE DE 2018
 Examinado y conforme:
 El Jefe del Servicio de Dominio
 Público Marítimo Terrestre

 Fdo. Jordi García Salse

INFORMACIÓN CARTOGRÁFICA

SISTEMA DE REFERENCIA GEODÉSICO ETRS89
 PROYECCIÓN U.T.M. ELIPSOIDE GR830 - HUSO 31.
 ALTITUDES REFERIDAS AL NIVEL MEDIO DEL MAR EN ALCANTANE
 COORDENADAS U.T.M. EN LAS ESQUINAS DE LA HOJA.
 VUELO FOTOGRAMÉTRICO REALIZADO EN 2.006 Y 2.007.
 CARTOGRAFÍA ELABORADA EN 2007.

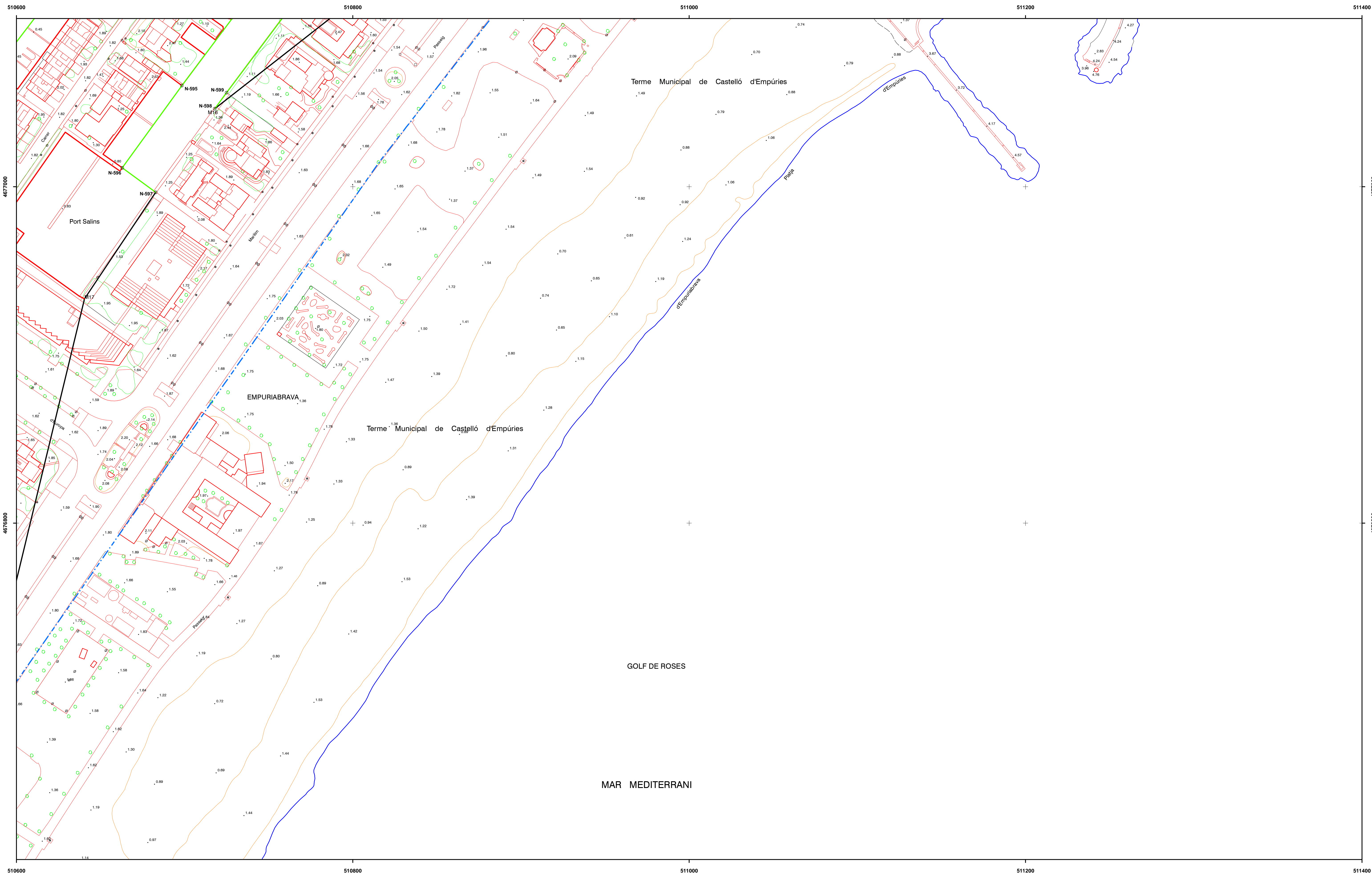
GRÁFICO DE DISTRIBUCIÓN DE HOJAS

SIGNOS CONVENCIONALES PARTICULARES

	LÍNEA DE AGUA		HITOS
	LÍMITE DE DESLINDE DE LA ZONA DOMINIO PÚBLICO		VÉRTICES RED GEODÉSICA
	LÍMITE DE LA RIBERA DEL MAR		LÍMITE DE DESLINDE COLINDANTE
	LÍMITE DE SERVIDUMBRE DE TRÁNSITO		LÍMITE DE DESLINDE ANULADO
	LÍMITE DE SERV. DE PROTECCIÓN		

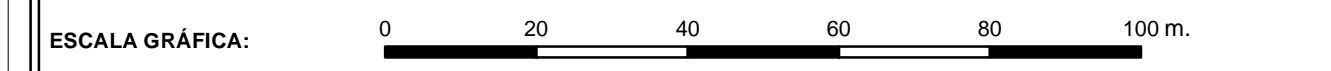
SI COINCIDE EL DOMINIO PÚBLICO CON LA RIBERA DEL MAR, SE GRAFICA EL DOMINIO PÚBLICO
 SI COINCIDE EL DOMINIO PÚBLICO CON LA Z.M.T. ANTERIOR A LA LEY DE COSTAS DE 2269, SE GRAFICA EL DOMINIO PÚBLICO
 SI COINCIDE LA RIBERA DEL MAR CON LA Z.M.T. ANTERIOR A LA LEY DE COSTAS 2269, SE GRAFICA LA RIBERA DEL MAR

COORDENADAS DE LOS VÉRTICES



SERVICIO PROVINCIAL DE COSTAS EN GIRONA
DESLINDE DE LOS BIENES DE DOMINIO PÚBLICO MARÍTIMO-TERRESTRE DE
LA URBANIZACIÓN MARÍTIMO-TERRESTRE EMPURIABRAVA
EN EL TÉRMINO MUNICIPAL CASTELLÓ D'EMPÚRIES (GIRONA)

Descripción del Plano: DELIMITACIÓN PROVISIONAL



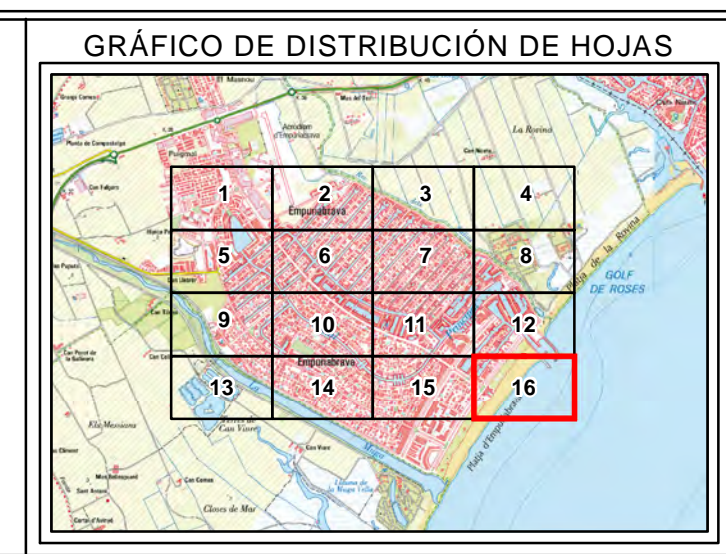
PLANO Nº: 2 HOJA Nº: 16 ESCALA: 1/1.000

FECHA: OCTUBRE DE 2018
Examinado y conforme:
El Jefe del Servicio de Dominio
Público Marítimo Terrestre

Fdo. Jordi García Salse

INFORMACIÓN CARTOGRÁFICA

SISTEMA DE REFERENCIA GEODÉSICO ETRS89
PROYECCIÓN U.T.M. ELIPSOIDE GR80 - HUSO 31.
ALTITUDES REFERIDAS AL NIVEL MEDIO DEL MAR EN ALCANTRE
COORDENADAS U.T.M. EN LAS ESQUINAS DE LA HOJA.
VUELO FOTOGRAMÉTRICO REALIZADO EN 2.006 Y 2.007.
CARTOGRAFÍA ELABORADA EN 2007.



SIGNOS CONVENCIONALES PARTICULARES

- LÍNEA DE AGUA
- LÍMITE DE DESLINDE DE LA ZONA DOMINIO PÚBLICO
- LÍMITE DE LA RIBERA DEL MAR
- LÍMITE DE SERVIDUMBRE DE TRÁNSITO
- LÍMITE DE SERV. DE PROTECCIÓN
- ⊙ HITOS
- △ VÉRTICES RED GEODÉSICA
- LÍMITE DE DESLINDE COLINDANTE
- LÍMITE DE DESLINDE ANULADO

SI COINCIDE EL DOMINIO PÚBLICO CON LA RIBERA DEL MAR, SE GRAFICA EL DOMINIO PÚBLICO
SI COINCIDE EL DOMINIO PÚBLICO CON LA C.M. Y ANTERIOR A LA LEY DE COSTAS DE 2289, SE GRAFICA EL DOMINIO PÚBLICO
SI COINCIDE LA RIBERA DEL MAR CON LA C.M. ANTERIOR A LA LEY DE COSTAS 2289, SE GRAFICA LA RIBERA DEL MAR

COORDENADAS DE LOS VÉRTICES

VERTICE	X (Easting)	Y (Northing)
1	510600	4676800
2	510700	4676800
3	510800	4676800
4	510900	4676800
5	510600	4676900
6	510700	4676900
7	510800	4676900
8	510900	4676900
9	510600	4677000
10	510700	4677000
11	510800	4677000
12	510900	4677000
13	510600	4677100
14	510700	4677100
15	510800	4677100
16	510900	4677100

