

MINISTERIO PARA LA TRANSICIÓN ECOLÓGICA
Y EL RETO DEMOGRÁFICO
SECRETARÍA DE ESTADO DE MEDIO AMBIENTE
DIRECCIÓN GENERAL DE LA COSTA Y EL MAR

DEMARCACIÓN DE COSTAS EN ILLES BALEARS
DESLINDE DE LOS BIENES DE DOMINIO PÚBLICO MARÍTIMO-TERRESTRE
DEL TÉRMINO MUNICIPAL DE PUIGPUNYENT
ISLA DE MALLORCA (ILLES BALEARS)



Descripción del plano: LEY 22/1988, 28 DE JULIO, DE COSTAS

ESCALA GRÁFICA: 0 20 40 60 80 100 Metros

PLANO Nº: 1 HOJA Nº: 05/06 ESCALA: 1/1.000



FECHA: 20 JUNIO 2023
Examinado y conforme:

LA JEFA DE LA DEMARCACIÓN
DE COSTAS EN ILLES BALEARS



Fdo.: Almudena Domínguez Garcés

LA JEFA DE SERVICIO DE GESTIÓN
DE DOMINIO PÚBLICO

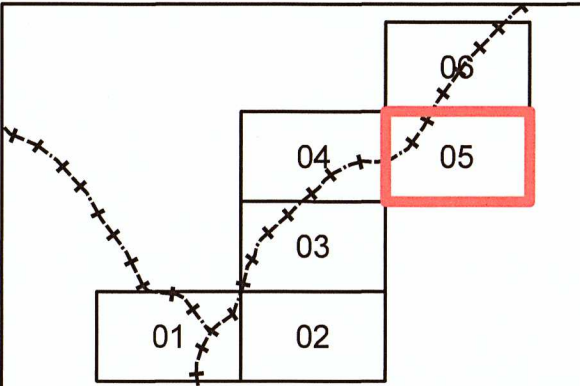


Fdo. Ana Yañez Chapinal






INFORMACIÓN CARTOGRÁFICA


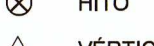

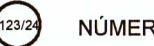
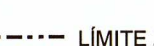
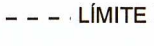
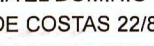
SISTEMA DE REFERENCIA GEODÉSICO ETRS89
PROYECCION U.T.M. ELIPSOIDE GRS80 - HUSO 31.
ALTITUDES REFERIDAS AL NIVEL MEDIO DEL MAR
EN MALLORCA
COORDENADAS U.T.M. EN LAS ESQUINAS
DE LA HOJA.
VUELO FOTOGRAMETRICO REALIZADO
EN SEPTIEMBRE DE 2017
CARTOGRAFÍA ELABORADA EN
NOVIEMBRE DE 2018

GRÁFICO DE DISTRIBUCIÓN DE HOJAS



SIGNOS CONVENCIONALES PARTICULARES

 LÍNEA DE AGUA
 LÍMITE DE DESLINDE DE LA ZONA
DOMINIO PÚBLICO
 LÍNEA DE RIBERA DE MAR
 LÍMITE DE SERVIDUMBRE DE TRÁNSITO
 LÍMITE DE SERVIDUMBRE DE PROTECCIÓN
LÍMITE DE LA Z.M.T. ANTERIOR
A LA LEY 22/1988

 CUEVAS
 HITO
 VÉRTICES RED GEODÉSICA
 VÉRTICES REPLANTEO
 NÚMERO DE CONCESIÓN Y MUNICIPIO
 LÍMITE ZONA URBANA - RÚSTICA
 LÍMITE PARCELAS COLINDANTES

SI COINCIDE EL DOMINIO PÚBLICO CON LA RIBERA DEL MAR, SE GRAFIA EL DOMINIO PÚBLICO
SI COINCIDE EL DOMINIO PÚBLICO CON LA Z.M.T. ANTERIOR A LA LEY DE COSTAS 22/88, SE GRAFIA EL DOMINIO PÚBLICO
SI COINCIDE LA RIBERA DEL MAR CON LA Z.M.T. ANTERIOR A LA LEY DE COSTAS 22/88, SE GRAFIA LA RIBERA DEL MAR

COORDENADAS DE LOS VÉRTICES


VÉRTICES DEL DESLINDE DEL D.P.M.-T.
TÉRMINO MUNICIPAL DE PUIGPUNYENT.

Nº	X	Y
72A	458724,23	4390501,28
72B	458782,02	4390506,51
73	458823,38	4390509,62
73A	458832,67	4390513,45
74	458840,00	4390516,47
75	458868,64	4390541,79
75A	458891,16	4390578,43
76	458896,56	4390587,21
77	458925,00	4390640,67
77A	458943,71	4390675,85
78	458963,66	4390716,73
79	458997,68	4390786,43

VÉRTICES DEL DESLINDE DEL D.P.M.-T.
TÉRMINO MUNICIPAL DE BANYALBUFAR.

VÉRTICES DEL DESLINDE DEL D.P.M.-T.
TÉRMINO MUNICIPAL DE ESTELLENCS.

EMPRESA CONSULTORA



Tragsatec
Grupo Tragsa