

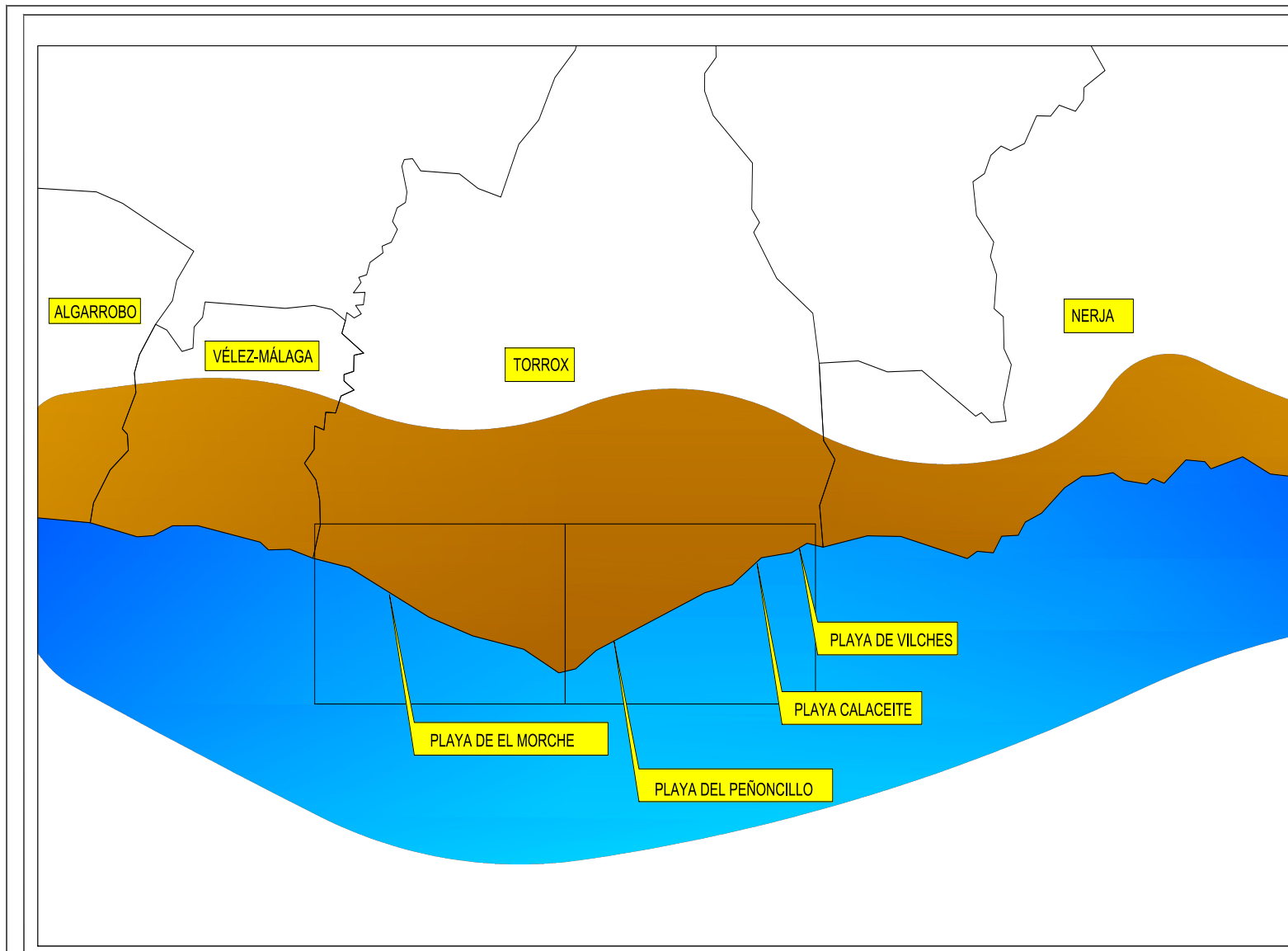




**MINISTERIO PARA LA TRANSICIÓN ECOLÓGICA Y EL RETO DEMOGRÁFICO**  
**DIRECCIÓN GENERAL DE LA COSTA Y EL MAR**  
 Demarcación de Costas en Andalucía-Mediterráneo (Málaga)  
**SERVICIO DE GESTIÓN DEL DOMINIO PÚBLICO**  
 DESLINDE DEL DOMINIO PÚBLICO MARÍTIMO-TERRESTRE  
 Cinco tramos: entre la C/ Avarquía de 'El Morche' y el límite con el T.M. de Nerja.  
**TÉRMINO MUNICIPAL: TORROX**

PLANO Nº 0	HOGA Nº 1 de 1	PLANO PROYECTO DE RECTIFICACIÓN DE DESLINDE	REFERENCIA ANTIGUA SISTEMA DE COORDENADAS	REFERENCIA SISTEMA DE COORDENADAS UTM
				
EXAMINADO Y CONFORME				
El Jefe de Servicio: Juan José Valero Guerra				
Vº Bº el Jefe de la Demarcación: Ángel González Castiñeira				
FECHA: la indicada en la firma electrónica				

VERTICES POLIGONAL DEL DESLINDE Vertice 1 2 3 4 5	VERTICES POLIGONAL DE LA RIBERA DEL MAR Vertice 6 7 8 9 10
--	---



<b>INFORMACIÓN CARTOGRÁFICA</b> SISTEMA GEOGRÁFICO DE REFERENCIA: ETRS89 SISTEMA DE COORDENADAS GEOGRÁFICAS: UTM UNIDAD DE ALTURAS: METROS SOBRE EL MAR (MSNM) COORDENADA UTM: 28T UTM COORDENADA UTM: 4560000 COORDENADA UTM: 4100000	<b>SIGNOS CONVENCIONALES PARTICULARES</b> Línea azul: Línea roja Línea verde: Poligonal del deslinde del P.M. Línea roja: Línea roja Línea verde: Línea verde Línea azul: Línea azul Línea roja: Línea roja Línea verde: Línea verde Línea azul: Línea azul	<b>SIGNOS CONVENCIONALES GENERALES</b> Símbolo: Símbolo Símbolo: Símbolo Símbolo: Símbolo Símbolo: Símbolo Símbolo: Símbolo Símbolo: Símbolo Símbolo: Símbolo Símbolo: Símbolo	ESCALA 1:20.000 0 500 1000 1500 2000 EQUISTANCIA CURVAS DE NIVEL: 5m ASISTENCIA TÉCNICA: 
--	---	--	--

**CSV : GEN-d963-52e3-c935-75dd-1f9e-91ac-7f67-014a**  
**DIRECCIÓN DE VALIDACIÓN : <https://sede.administracion.gob.es/pagSedeFront/servicios/consultaCSV.htm>**  
**FIRMANTE(1) : JUAN JOSE VALERO GUERRA | FECHA : 21/02/2023 12:12 | Sin acción específica**  
**FIRMANTE(2) : ANGEL GONZÁLEZ CASTIÑEIRA | FECHA : 21/02/2023 12:37 | Sin acción específica**



**MINISTERIO PARA LA TRANSICIÓN ECOLÓGICA Y EL RETO DEMOGRÁFICO**

**DIRECCIÓN GENERAL DE LA COSTA Y EL MAR**  
Demarcación de Costas en Andalucía-Mediterráneo (Málaga)

**SERVICIO DE GESTIÓN DEL DOMINIO PÚBLICO**

DESLINDE DEL DOMINIO PÚBLICO MARÍTIMO-TERRESTRE

Cinco tramos: entre la C/ Axarquía de 'El Morche' y el límite con el T.M. de Nerja.

**TÉRMINO MUNICIPAL: TORROX**

PLANO Nº 1	HOJA Nº 1 de 2	PLANO: PROYECTO DE RECTIFICACIÓN DE DESLINDE	REFERENCIA ANTIGUA: DES01/16/29/0001 (O.M. 10-07-2018)	REFERENCIA: DES01/99/29/0217-DES04/01 (EN TRAMITACIÓN)
------------	----------------	--	--	--

HOJAS MAPA TOPOGRÁFICO NACIONAL 1:50.000

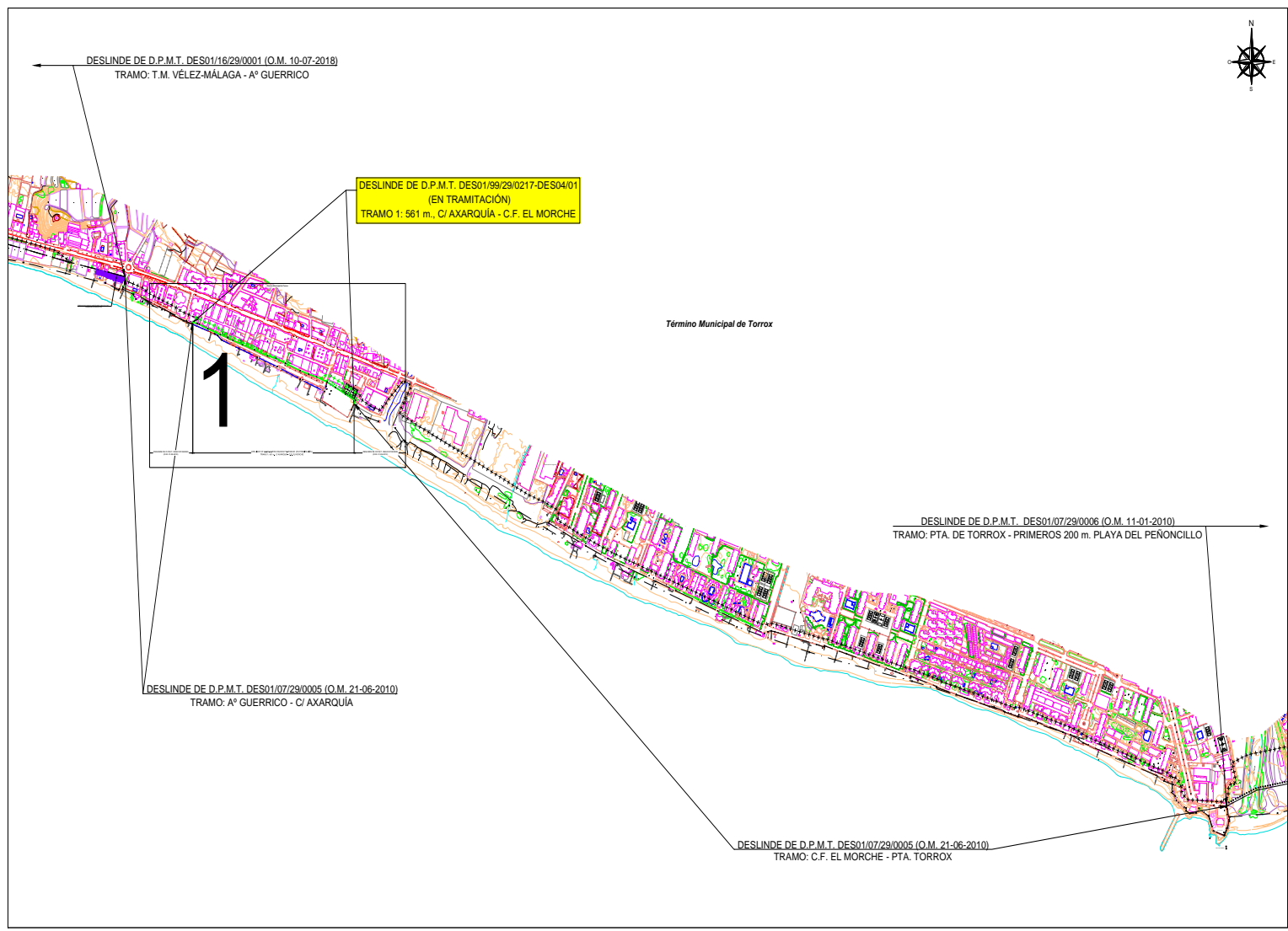
GRÁFICO DE DISTRIBUCIÓN DE HOJAS 1:5.000

EXAMINADO Y CONFORME

El Jefe de Servicio: Juan José Valero Guerra  
1º Bº el Jefe de la Demarcación: Angel González Castiñeira

FECHA: la indicada en la firma electrónica

VÉRTECES POLIGONAL DEL DESLINDE			VÉRTECES POLIGONAL DE LA RIBERA DEL MAR				
Vértice	X	Y	Z	Vértice	X	Y	Z



<p><b>INFORMACIÓN CARTOGRÁFICA</b></p> <p>SISTEMA GEOGRÁFICO DE REFERENCIA: ETRS89 SISTEMA DE REPRESENTACIÓN CARTOGRÁFICA: UTM - HAJO 29N PROYCCIÓN ALICATORIA: UTM - HAJO 29N COORDENADAS UTM EN METROS DE ALTA</p> <p>VALOR FOTOGRÁFICO REALIZADO EN ABRIL DE 2017 ANTERIORIZACIÓN TÉCNICA DE DATOS: 2018 MÓDULO CARTOGRAFICO: SIGMA CADASTRO 2018 REESTRUCTURACIÓN Y DIFUSIÓN: SIGMA CADASTRO 2018</p> <p>NOTA: SE CONSIDERA LA POSICIÓN DEL VERTICE DE EMPALME CON LA LINEA DE MAR COMO LA PRIMERA.</p>	<p><b>SIGNOS CONVENCIONALES PARTICULARES</b></p> <p>— Línea de agua — Límite de terreno baldío — Límite de parcelas catastrales — Límite de baldío urbano — Límite de terreno municipal — Límite de protección</p> <p>● Vértice deslinde ● S.L.P. SUELO URBANO ● S.L.P. SUELO URBANO/NO PROGRAMADO ● S.L.P. SUELO URBANO/NO PROGRAMADO</p>	<p><b>SIGNOS CONVENCIONALES GENERALES</b></p> <p>● Fuente: Puente ● Buzón: Línea telefónica, Voz ● Contenedor: Residuo orgánico ● Banca (bancajo): Pídeo: Residuo ● Poste: Señal, Poste eléctrico, Antena ● Poste: Señal, Poste eléctrico, Antena ● Poste: Señal, Poste eléctrico, Antena ● Poste: Señal, Poste eléctrico, Antena ● Poste: Señal, Poste eléctrico, Antena</p>	<p>ESCALA 1 : 5.000</p> <p>EQUIDISTANCIA CURVAS DE NIVEL 5m</p> <p>ASISTENCIA TÉCNICA: Tragsatec</p>
---	--	---	--

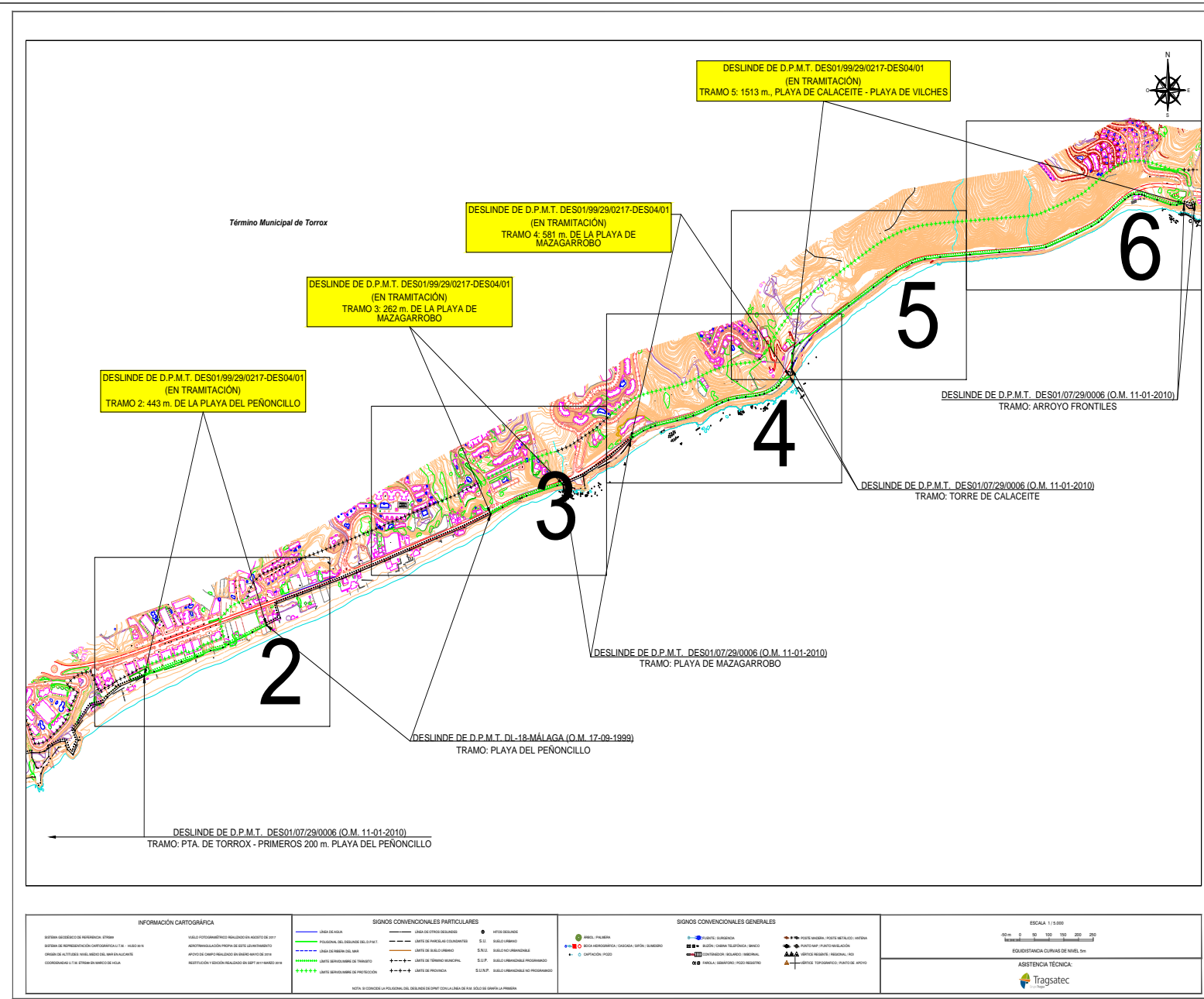
**CSV : GEN-d963-52e3-c935-75dd-1f9e-91ac-7f67-014a**


**DIRECCIÓN DE VALIDACIÓN : https://sede.administracion.gob.es/pagSedeFront/servicios/consultaCSV.htm**

**FIRMANTE(1) : JUAN JOSE VALERO GUERRA | FECHA : 21/02/2023 12:12 | Sin acción específica**

**FIRMANTE(2) : ANGEL GONZÁLEZ CASTIÑEIRA | FECHA : 21/02/2023 12:37 | Sin acción específica**

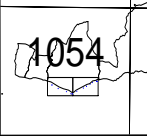





**MINISTERIO PARA LA TRANSICIÓN ECOLÓGICA Y EL RETO DEMOGRÁFICO**  
 DIRECCIÓN GENERAL DE LA COSTA Y EL MAR  
 Demarcación de Costas en Andalucía-Mediterráneo (Málaga)  
 SERVICIO DE GESTIÓN DEL DOMINIO PÚBLICO  
 DESLINDE DEL DOMINIO PÚBLICO MARÍTIMO-TERRESTRE  
 Cinco tramos: entre la C/ Avarquía de "El Morche" y el límite con el T.M. de Nerja.  
 TÉRMINO MUNICIPAL: TORROX

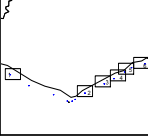
PLANO Nº	HOLJA Nº	PLANO	REFERENCIA ANTIGUA	REFERENCIA
1	2 de 2	PROYECTO DE RECTIFICACIÓN DE DESLINDE	DES01/99/29/0217-DES04/01	DES01/99/29/0217-DES04/01

HOLJA MAPA TOPOGRÁFICO NACIONAL 1:50.000



1054

GRÁFICO DE DISTRIBUCIÓN DE HOJAS 1:5.000



EXAMINADO Y CONFORME

El Jefe de Servicio: Juan José Valero Guerra  
 Vº Bº el Jefe de la Demarcación: Ángel González Castiñeira  
 FECHA: la indicada en la firma electrónica

VERTICES POLIGONAL DEL DESLINDE			VERTICES POLIGONAL DE LA RIBERA DEL MAR		
X	Y	Z	X	Y	Z

**INFORMACIÓN CARTOGRÁFICA**

SISTEMA COORDENADO DE REFERENCIA: ETRS89  
 SISTEMA DE REPRESENTACIÓN CARTOGRAFICA: UTM  
 ORIENTE DE ALTIUDAD: NIVEL MEDIO DEL MAR EN CALACEITE  
 COORDENACIÓN Y T.M. OFICIALES EN METROS DE ESCALA

FECHA FOTOAEROFOTOMÉTICO REALIZADO: MARZO DE 2011  
 AEROFOTOMETRIAS PROPPIAS DE ESTE LEVANTAMIENTO  
 APOYO DE CAMPO REALIZADO EN ENERO-MARZO DE 2010  
 RECTIFICACIÓN Y REDUCCIÓN REALIZADO EN SEPTIEMBRE DE 2010

**SIGNOS CONVENCIONALES PARTICULARES**

— LINEA DE AGUA  
 — LINEA DE OTROS DESLINDES  
 — LINEA DE PARCELAS CONDOMINIOS  
 — LINEA DE DISTRIBUCIÓN  
 — LINEA DE TENDIDO SUTILLADO  
 — LINEA DE PROPIEDAD  
 — LINEA DE FRENTE DE PROPIEDAD

● HITOS DESLINDE  
 S.O. SÍMBOLO LIBRE  
 S.O.S. SÍMBOLO CONVENCIONAL  
 S.O.P. SÍMBOLO CONVENCIONAL PROGRAMADO  
 S.O.N.P. SÍMBOLO CONVENCIONAL NO PROGRAMADO


● SÍMBOLO CONVENCIONAL  
 ● SÍMBOLO CONVENCIONAL  
 ● SÍMBOLO CONVENCIONAL  
 ● SÍMBOLO CONVENCIONAL  
 ● SÍMBOLO CONVENCIONAL

**SIGNOS CONVENCIONALES GENERALES**

● SÍMBOLO CONVENCIONAL  
 ● SÍMBOLO CONVENCIONAL  
 ● SÍMBOLO CONVENCIONAL  
 ● SÍMBOLO CONVENCIONAL  
 ● SÍMBOLO CONVENCIONAL


● SÍMBOLO CONVENCIONAL  
 ● SÍMBOLO CONVENCIONAL  
 ● SÍMBOLO CONVENCIONAL  
 ● SÍMBOLO CONVENCIONAL  
 ● SÍMBOLO CONVENCIONAL

ESCALA 1:5.000



EXISTENCIA CURVAS DE NIVEL 2M

ASISTENCIA TÉCNICA:



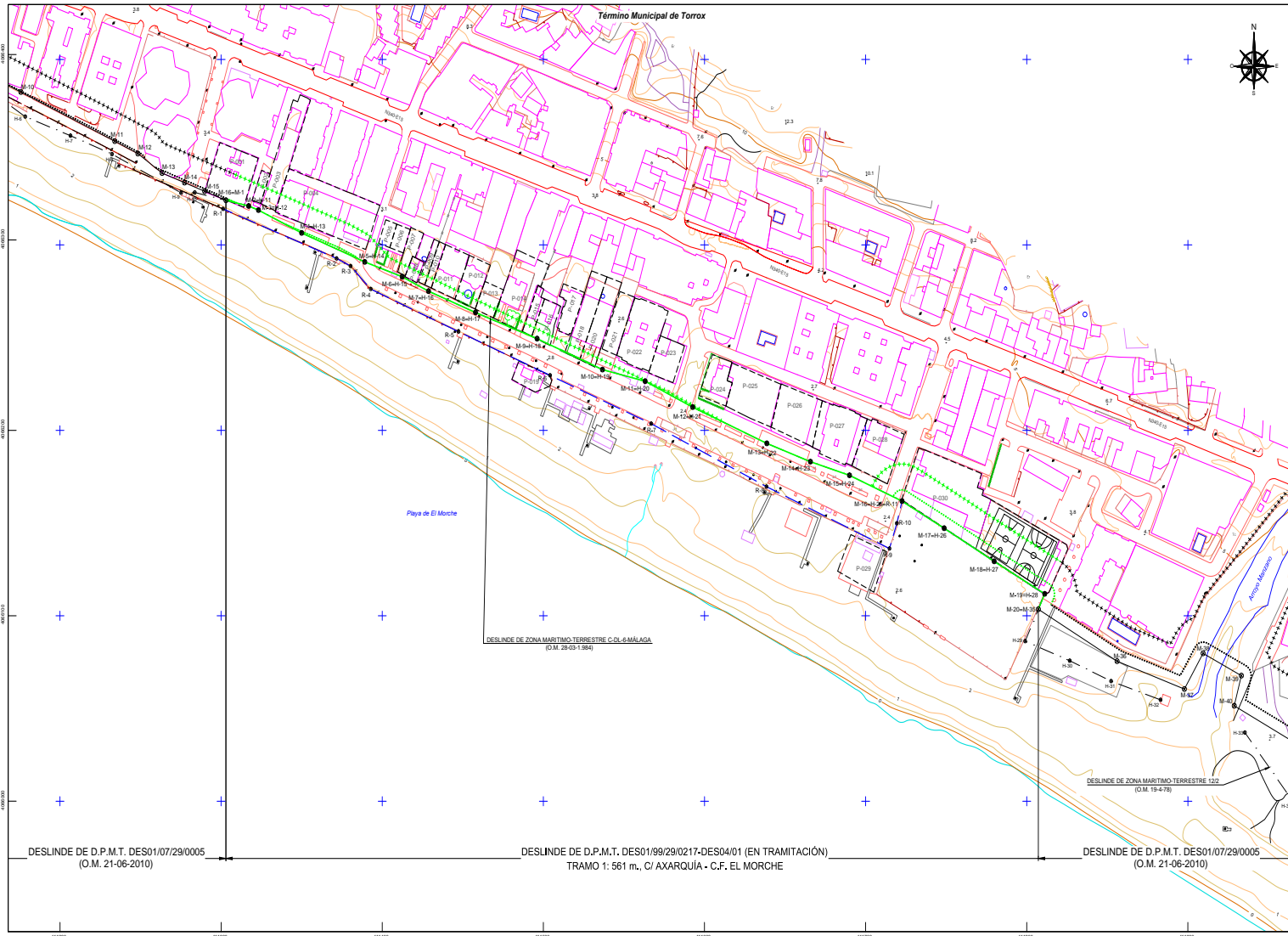
CSV : GEN-d963-52e3-c935-75dd-1f9e-91ac-7f67-014a

DIRECCIÓN DE VALIDACIÓN : <https://sede.administracion.gob.es/pagSedeFront/servicios/consultaCSV.htm>

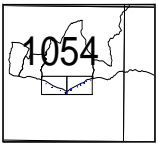
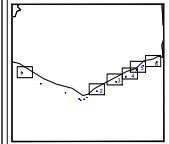
FIRMANTE(1) : JUAN JOSE VALERO GUERRA | FECHA : 21/02/2023 12:12 | Sin acción específica

FIRMANTE(2) : ANGEL GONZÁLEZ CASTIÑEIRA | FECHA : 21/02/2023 12:37 | Sin acción específica






**MINISTERIO PARA LA TRANSICIÓN ECOLÓGICA Y EL RETO DEMOGRÁFICO**  
 DIRECCIÓN GENERAL DE LA COSTA Y EL MAR  
 Demarcación de Costas en Andalucía-Mediterráneo (Málaga)  
**SERVICIO DE GESTIÓN DEL DOMINIO PÚBLICO**  
 DESLINDE DEL DOMINIO PÚBLICO MARÍTIMO-TERRESTRE  
 Cinco tramos: entre la C/ Axarquía de 'El Morche' y el límite con el T.M. de Nerja.  
**TÉRMINO MUNICIPAL: TORROX**

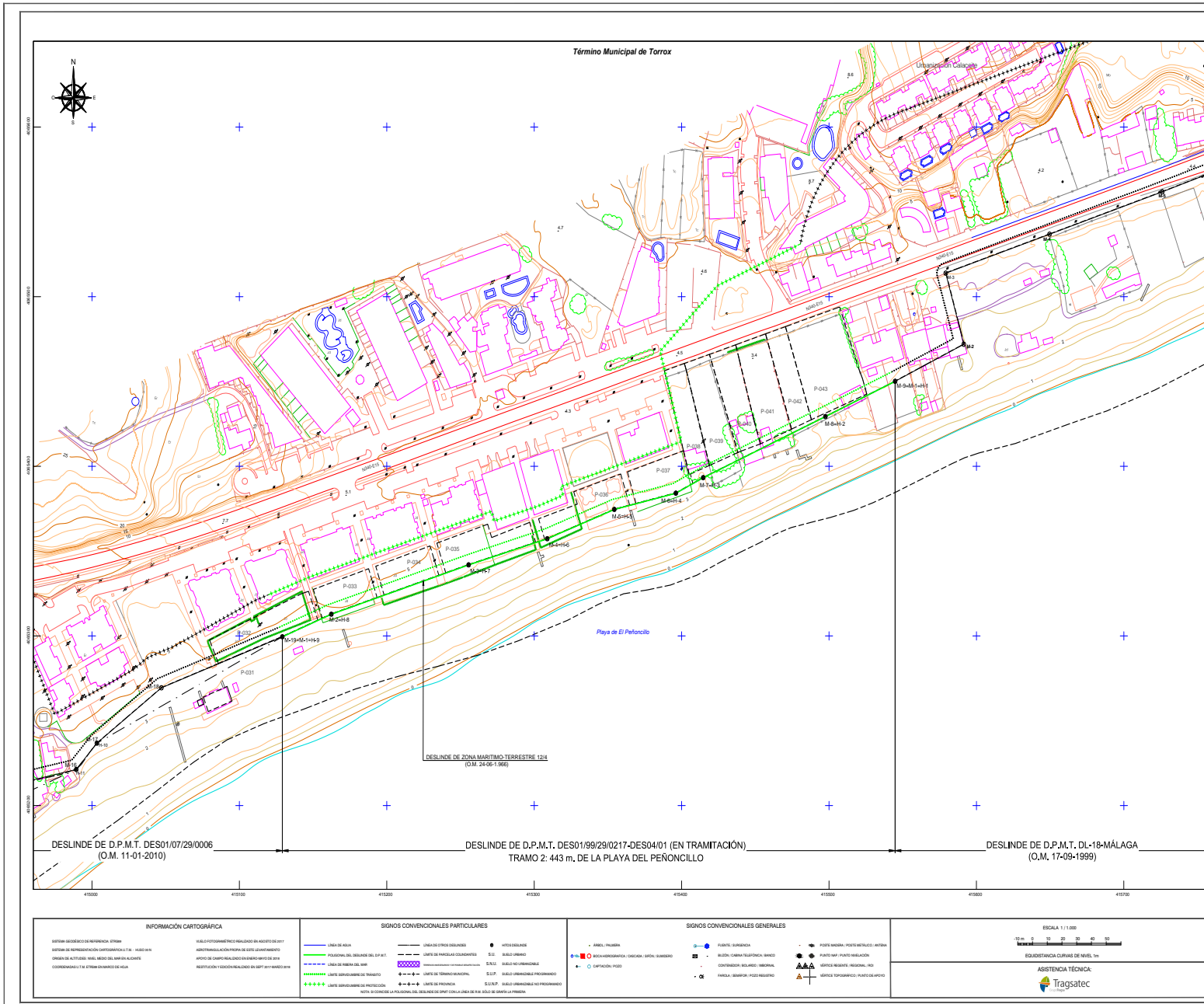
PLANO Nº 2	HOJA Nº 1 de 6	PLANO PROYECTO DE RECTIFICACIÓN DE DESLINDE	REFERENCIA ANTIGUA	REFERENCIA
GRÁFICO DE DISTRIBUCIÓN DE HOJAS 1:3.000		GRÁFICO DE DISTRIBUCIÓN DE HOJAS 1:1.000		
 <p>1054</p>				
EXAMINADO Y CONFORME				
El Jefe de Servicio: Juan José Valero Guerra				
Vº Bº el Jefe de la Demarcación: Ángel González Castiñeira				
FECHA: la indicada en la firma electrónica				

VÉRTICES POLIGONAL DEL DESLINDE			VÉRTICES POLIGONAL DE LA RIBERA DEL MAR		
Vertice	X	Y	Vertice	X	Y
M-16-M-11	411302,38	4066324,05	R-1	411301,22	406619,42
M-2-M-11	411317,08	4066330,36	R-2	411311,63	406629,70
M-3-M-12	411323,18	4066318,76	R-3	411380,32	4066288,58
M-4-M-13	411349,36	4066306,46	R-4	411392,84	4066276,21
M-5-M-14	411380,14	4066293,82	R-5	411447,32	4066253,24
M-6-M-15	411412,38	4066282,85	R-6	411504,13	4066239,85
M-7-M-16	411426,70	4066275,03	R-7	411566,30	4066233,09
M-8-M-17	411467,86	4066263,06	R-8	411638,44	4066199,65
M-9-M-18	411496,09	4066249,42	R-9	411714,80	4066186,23
M-10-M-19	411538,67	4066232,78	R-10	411793,25	4066163,87
M-11-M-20	411563,17	4066225,49	R-11-M-16	411722,57	4066161,87
M-12-M-21	411592,86	4066212,52			
M-13-M-22	411638,85	4066192,36			
M-14-M-23	411665,72	4066183,08			
M-15-M-24	411689,97	4066175,76			
M-16-M-25-M-11	411722,57	4066161,87			
M-17-M-26	411748,71	4066147,19			
M-18-M-27	411779,77	4066129,36			
M-19-M-28	411811,10	4066113,81			
M-20-M-35	411807,18	4066103,53			

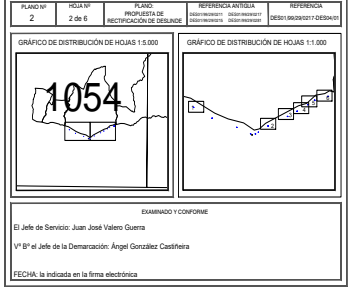
<b>INFORMACIÓN CARTOGRÁFICA</b> SISTEMA GEODÉSICO DE REFERENCIA: ETRAM SISTEMA DE REFERENCIA LOCAL: UTM (PROYECTO UTM) COORDENADA X Y DE LA LÍNEA DE DESLINDE: 411300 4066300 COORDENADA X Y DE LA LÍNEA DE REFERENCIA: 411300 4066300	<b>SIGNOS CONVENCIONALES PARTICULARES</b> LÍNEA DE AGUA LÍNEA DE OTROS DESLINDES LÍMITE DE PARCELAS COLIGADAS LÍMITE DE PARCELA COLIGADA LÍMITE DE TERRENO LÍMITE DE TERRENO LÍMITE DE TERRENO LÍMITE DE TERRENO	<b>SIGNOS CONVENCIONALES GENERALES</b> ANEJO: PLANIMETRIA BUNDA: CUBA TELEFÓNICA CAPTION: FOGG FURTO: EMBARRAS BUNDA: CUBA TELEFÓNICA CONTORNOS: BARRIO: ANEJO PARCELA: EMBARRAS: FOGG: ANEJO	ESCALA 1 / 1.000 EQUISTANCIA CURVAS DE NIVEL 1m ASISTENCIA TÉCNICA: 
--	--	--	--

**CSV : GEN-d963-52e3-c935-75dd-1f9e-91ac-7f67-014a**  
**DIRECCIÓN DE VALIDACIÓN : <https://sede.administracion.gob.es/pagSedeFront/servicios/consultaCSV.htm>**  
**FIRMANTE(1) : JUAN JOSE VALERO GUERRA | FECHA : 21/02/2023 12:12 | Sin acción específica**  
**FIRMANTE(2) : ANGEL GONZÁLEZ CASTIÑEIRA | FECHA : 21/02/2023 12:37 | Sin acción específica**






**MINISTERIO PARA LA TRANSICIÓN ECOLÓGICA Y EL RETO DEMOGRÁFICO**  
**DIRECCIÓN GENERAL DE LA COSTA Y EL MAR**  
 Demarcación de Costas en Andalucía-Mediterráneo (Málaga)  
**SERVICIO DE GESTIÓN DEL DOMINIO PÚBLICO**  
**DESLINDE DEL DOMINIO PÚBLICO MARÍTIMO-TERRESTRE**  
 Cinco tramos: entre la C/ Avarquia de 'El Morche' y el límite con el T.M. de Nerja.  
**TÉRMINO MUNICIPAL: TORROX**

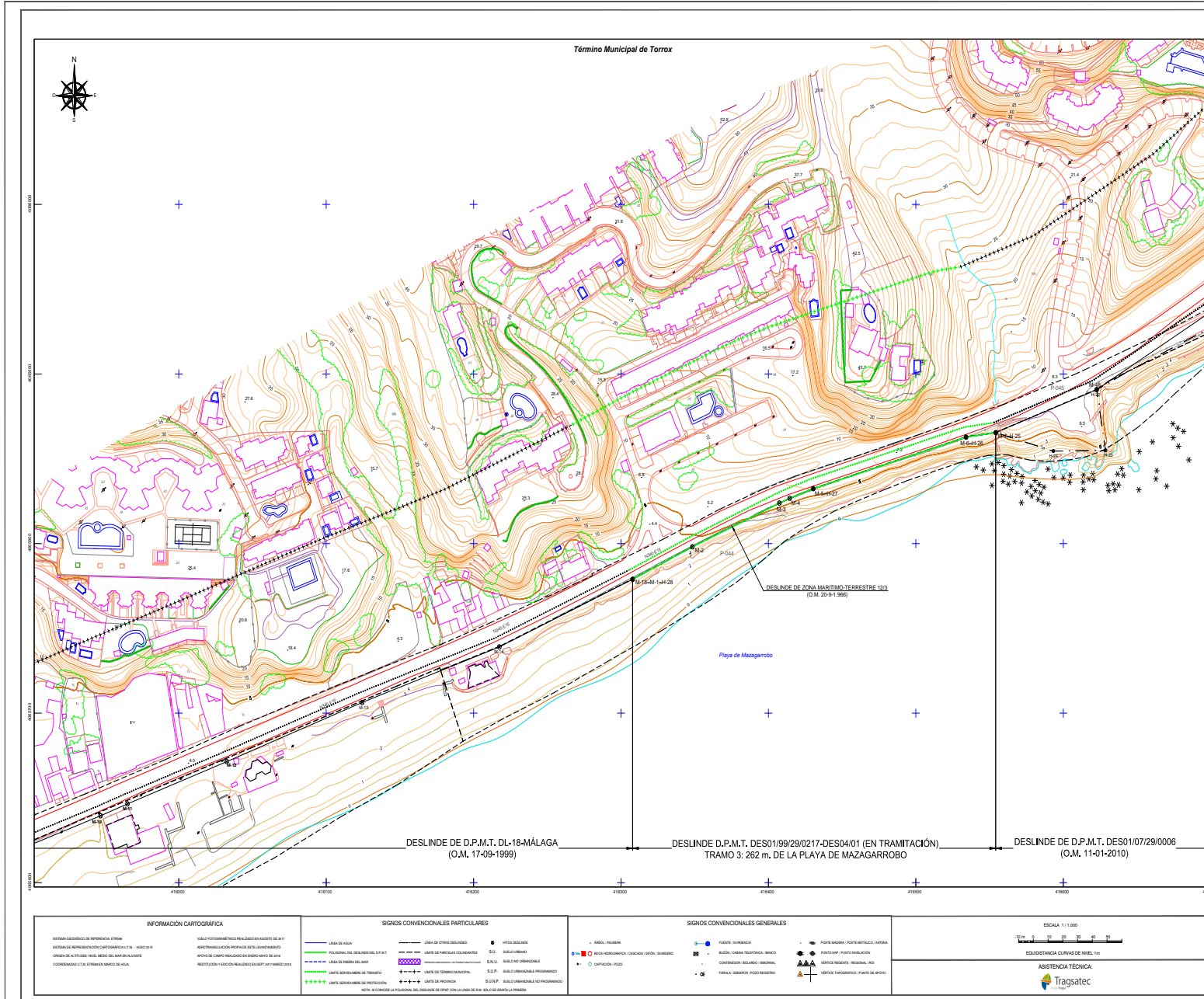


VERTICES POLIGONAL DEL DESLINDE			VERTICES POLIGONAL DE LA RIBERA DEL MAR		
Vértice	X	Y	Vértice	X	Y
M-19-M-1+H-9	415129.15	426529.50			
M-2+H-8	415162.37	426532.81			
M-3+H-7	415205.47	426534.89			
M-4+H-6	415308.83	426537.29			
M-5+H-5	415354.30	426539.54			
M-6+H-4	415386.06	426539.14			
M-7+H-3	415414.81	426539.28			
M-8+H-2	415497.92	426545.30			
M-9-M-1+H-1	415544.79	426540.09			

<b>INFORMACIÓN CARTOGRÁFICA</b> SISTEMA GEODÉSICO DE COORDENADAS: UTM SISTEMA DE REFERENCIACIÓN CARTOGRÁFICA: U.T.M. - MGS 03N ORIGEN DE ALTITUDES: NAD 83 DEL MAR DE ALICANTE COORDENADAS U.T.M. EN METROS DE ESCALA	<b>SIGNOS CONVENCIONALES PARTICULARES</b> LÍNEA DE AGUA POSICIÓN DEL SEÑAL DE D.P.M.T. LÍNEA DE MARCA DE MAR LÍNEA SINGULARES DE TRÁNSITO LÍNEA SINGULARES DE PROTECCIÓN	<b>SIGNOS CONVENCIONALES GENERALES</b> PUNTO DE BARRANDA BARRERA TRANSVERSAL IMPEDIDA CONTORNOS DEL MAR: ORDENADO FANAL MARÍTIMO: FANAL IMPEDIDO	ESCALA 1:1.000  EQUIDISTANCIA CURVAS DE NIVEL: 1m ASISTENCIA TÉCNICA: 
---	---	--	--

**CSV : GEN-d963-52e3-c935-75dd-1f9e-91ac-7f67-014a**  
**DIRECCIÓN DE VALIDACIÓN : https://sede.administracion.gob.es/pagSedeFront/servicios/consultaCSV.htm**  
**FIRMANTE(1) : JUAN JOSE VALERO GUERRA | FECHA : 21/02/2023 12:12 | Sin acción específica**  
**FIRMANTE(2) : ANGEL GONZÁLEZ CASTIÑEIRA | FECHA : 21/02/2023 12:37 | Sin acción específica**





**MINISTERIO  
PARA LA TRANSICIÓN ECOLÓGICA  
Y EL RETO DEMOGRÁFICO**

**DIRECCIÓN GENERAL DE LA COSTA Y EL MAR**  
Demarcación de Costas en Andalucía-Mediterráneo  
(Málaga)

**SERVICIO DE GESTIÓN DEL DOMINIO PÚBLICO**

**DESLINDE DEL DOMINIO PÚBLICO MARÍTIMO-TERRESTRE**  
Cinco tramos: entre la C/ Azaquia de 'El Morche' y el límite con el T.M. de Nerja.  
**TÉRMINO MUNICIPAL TORROX**

PLANO Nº 2	HOJA Nº 3 de 6	PLANO PROYECTO DE RECTIFICACIÓN DE DESLINDE	REFERENCIA ANTIGUA 1984/1985/1986/1987/1988/1989/1990/1991/1992/1993/1994/1995/1996/1997/1998/1999/2000/2001/2002/2003/2004/2005/2006/2007/2008/2009/2010/2011/2012/2013/2014/2015/2016/2017/2018/2019/2020/2021/2022/2023	REFERENCIA DES01/89/29/0217-DES04/01
---------------	-------------------	---	---	---

GRÁFICO DE DISTRIBUCIÓN DE HOJAS 1:5.000

GRÁFICO DE DISTRIBUCIÓN DE HOJAS 1:1.000

EXAMINADO Y CONFORME:

El Jefe de Servicio: Juan José Valero Guerra  
Vº Bº el Jefe de la Demarcación: Ángel González Castiñeira

FECHA: la indicada en la firma electrónica

VERTICES POLIGONAL DEL DESLINDE			VERTICES POLIGONAL DE LA RIBERA DEL MAR		
Vertice	X	Y	Vertice	X	Y
M-1-M-15-H-28	416307.84	4067778.89			
M-2	416348.34	4067785.54			
M-3	416407.38	4065823.85			
M-4	416414.38	4065826.64			
M-5-H-27	416420.40	4065832.34			
M-6-H-25	416534.03	4065862.73			
M-7-H-25	416554.19	4065865.42			

**INFORMACIÓN CARTOGRÁFICA**

SISTEMA REFERENCIAL DE REFERENCIA ESTRA  
SISTEMA DE REFERENCIAL GEOGRÁFICO UTM - WGS 84  
PROYECTO DE CARTA REALIZADO EN EL AÑO DE 2015  
COORDENADAS UTM EN PROYECCIÓN UTM DE ZONA 18Q

SISTEMA REFERENCIAL REALIZADO EN AÑO DE 2017  
RECTIFICACIÓN POR PUNTO DE ESTABLECIMIENTO  
MÉTODO DE CARTA REALIZADO EN AÑO DE 2015  
RECTIFICACIÓN TÉCNICA REALIZADO EN AÑO DE 2015

**SIGNOS CONVENCIONALES PARTICULARES**

— Línea de costas  
— Línea de riberas de canales  
— Línea de riberas de ríos  
— Línea de riberas de lagunas  
— Línea de riberas de charcas  
— Línea de riberas de embalses  
— Línea de riberas de pantanos  
— Línea de riberas de lagunas  
— Línea de riberas de charcas  
— Línea de riberas de embalses  
— Línea de riberas de pantanos

**SIGNOS CONVENCIONALES GENERALES**

• Puntos de nivel  
• Puntos de nivel  
• Puntos de nivel  
• Puntos de nivel  
• Puntos de nivel  
• Puntos de nivel  
• Puntos de nivel  
• Puntos de nivel  
• Puntos de nivel  
• Puntos de nivel

ESCALA 1:1.000

ASISTENCIA TÉCNICA:

CSV : GEN-d963-52e3-c935-75dd-1f9e-91ac-7f67-014a

DIRECCIÓN DE VALIDACIÓN : <https://sede.administracion.gob.es/pagSedeFront/servicios/consultaCSV.htm>

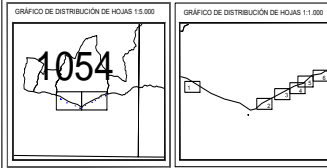
FIRMANTE(1) : JUAN JOSE VALERO GUERRA | FECHA : 21/02/2023 12:12 | Sin acción específica

FIRMANTE(2) : ANGEL GONZÁLEZ CASTIÑEIRA | FECHA : 21/02/2023 12:37 | Sin acción específica



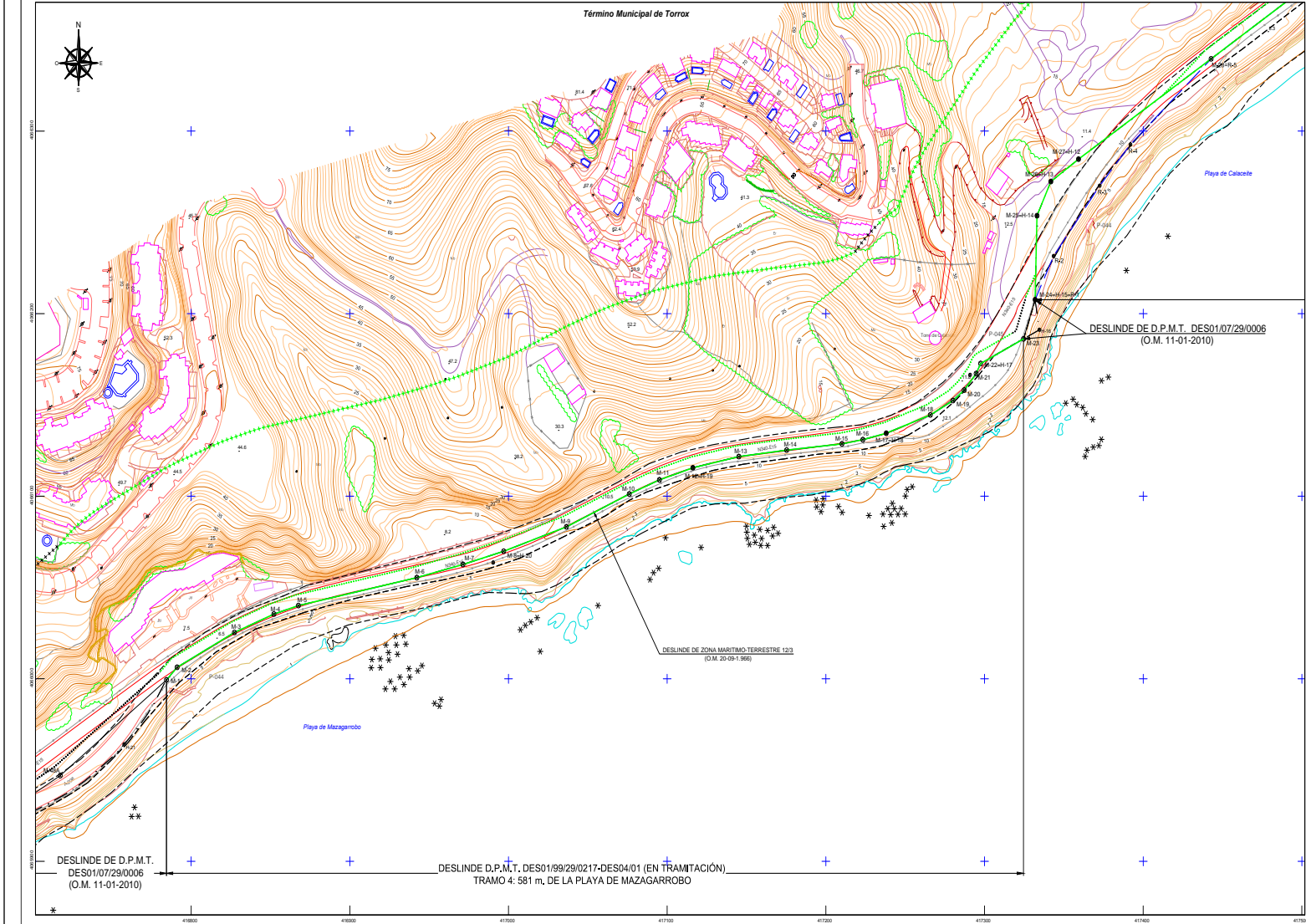
MINISTERIO PARA LA TRANSICIÓN ECOLÓGICA Y EL RETO DEMOGRÁFICO  
 DIRECCIÓN GENERAL DE LA COSTA Y EL MAR  
 Demarcación de Costas en Andalucía-Mediterráneo (Málaga)  
 SERVICIO DE GESTIÓN DEL DOMINIO PÚBLICO  
**DESLINDE DEL DOMINIO PÚBLICO MARÍTIMO-TERRESTRE**  
 Cinco tramos: entre la C/ Axarquía de 'El Morche' y el límite con el T.M. de Nerja.  
 TÉRMINO MUNICIPAL: TORROX

PLANO Nº	Hoja Nº	PLANO PROYECTO DE RECTIFICACIÓN DE DESLINDE	REFERENCIA ANTERIOR (Administración)	REFERENCIA (Servicio de Gestión del Dominio Público)
2	4 de 6			DES/10609/19/DESA/17



EXAMINADO Y CONFORME  
 El Jefe de Servicio: Juan José Valero Guerra  
 Vº Bº el Jefe de la Demarcación: Ángel González Castiñeira  
 FECHA: la indicada en la firma electrónica

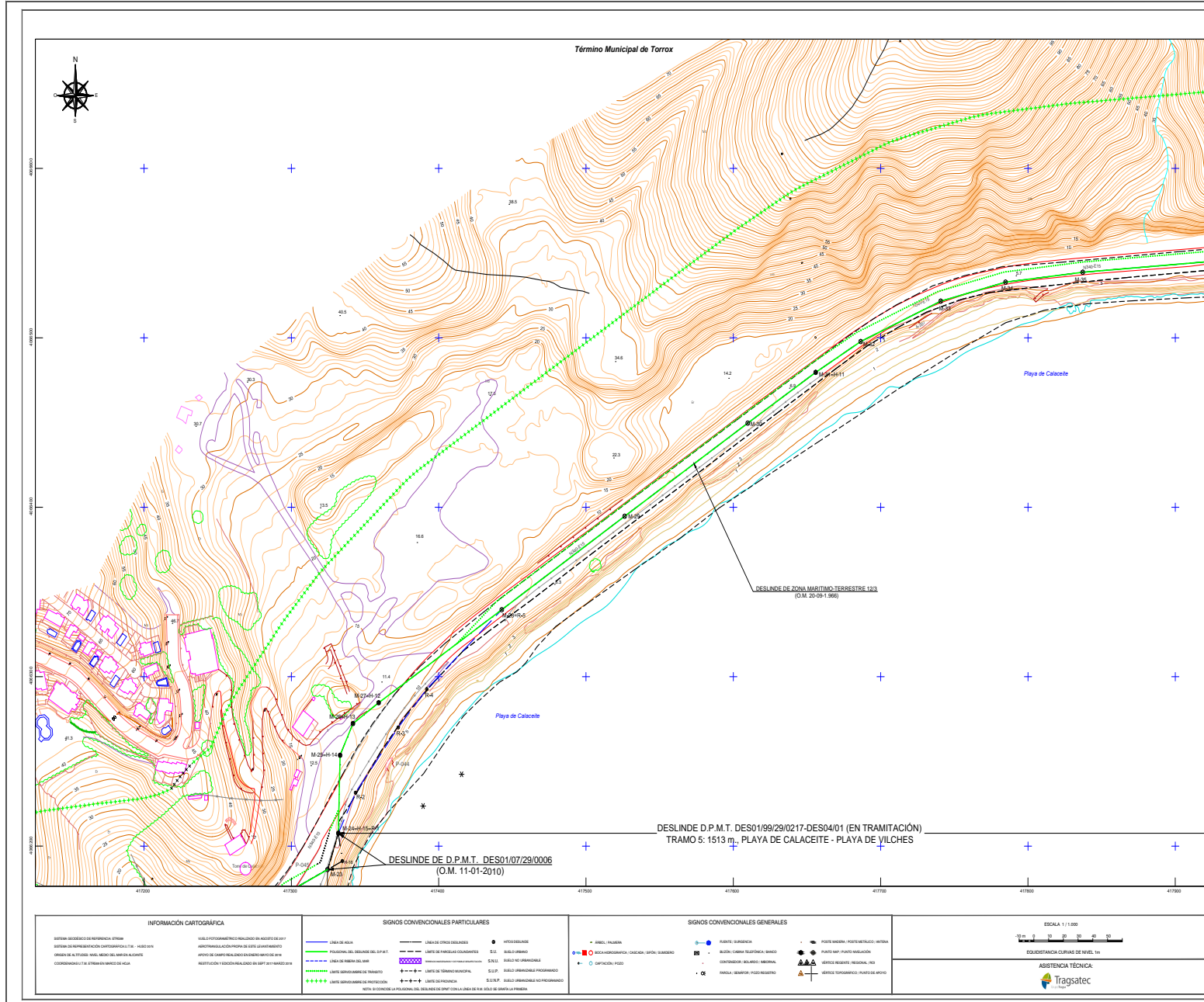
VERTICES POLIGONAL DEL DESLINDE		VERTICES POLIGONAL DE LA RIBERA DEL MAR			
Vertice	X	Y	Vertice	X	Y
M-1	416784.46	4066999.34			
M-2	416781.13	4066906.25			
M-3	416827.26	4066205.33			
M-4	416862.13	4066039.40			
M-5	416861.61	4066040.09			
M-6	416842.22	4066005.38			
M-7	416871.30	4066062.81			
M-8+H-20	41696.94	4066069.82			
M-9	417036.49	4066083.22			
M-10	417076.11	4066101.18			
M-11	417095.12	4066108.94			
M-12+H-19	417116.18	4066115.56			
M-13	417146.15	4066121.70			
M-14	417175.28	4066125.23			
M-15	417210.13	4066128.66			
M-16	417223.28	4066130.98			
M-17+H-18	417238.03	4066134.48			
M-18	417265.85	4066144.50			
M-19	417280.09	4066150.39			
M-20	417287.17	4066158.10			
M-21	417284.71	4066167.16			
M-22+H-17	417287.54	4066172.66			
M-23	417324.54	4066186.15			



<b>INFORMACIÓN CARTOGRÁFICA</b> SISTEMA GEOCÉNTRICO DE REFERENCIA: UTM84 SISTEMA DE REFERENCIA LOCAL: UTM84 COORDENADA UTM DE LA PLAYA EN METROS: 416800 VÁLIDA FORMACIÓN: REALIZADO EN AGOSTO DE 2017 ACTUALIZACIÓN PROYECTO DE DESLINDE: 2017 INFORMACIÓN CARTOGRÁFICA: UTM84 COORDENADA UTM DE LA PLAYA EN METROS: 416800	<b>SIGNOS CONVENCIONALES PARTICULARES</b> LÍNEA DE DESLINDE LÍNEA DE PANDELES COLGANTES LÍNEA DE MARRAS DEL MAR LÍNEA DE MARRAS DE TUBO LÍNEA DE MARRAS DE PROTECCIÓN LÍNEA DE OTROS DESLINDES LÍNEA DE PANELES COLGANTES LÍNEA DE MARRAS DEL MAR LÍNEA DE MARRAS DE TUBO LÍNEA DE MARRAS DE PROTECCIÓN LÍNEA DE OTROS DESLINDES	<b>SIGNOS CONVENCIONALES GENERALES</b> BARRERA DE PROTECCIÓN BARRERA DE PROTECCIÓN BARRERA DE PROTECCIÓN BARRERA DE PROTECCIÓN BARRERA DE PROTECCIÓN BARRERA DE PROTECCIÓN BARRERA DE PROTECCIÓN BARRERA DE PROTECCIÓN BARRERA DE PROTECCIÓN BARRERA DE PROTECCIÓN
---	---	--

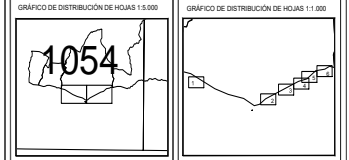
CSV : GEN-d963-52e3-c935-75dd-1f9e-91ac-7f67-014a  
 DIRECCIÓN DE VALIDACIÓN : <https://sede.administracion.gob.es/pagSedeFront/servicios/consultaCSV.htm>  
 FIRMANTE(1) : JUAN JOSE VALERO GUERRA | FECHA : 21/02/2023 12:12 | Sin acción específica  
 FIRMANTE(2) : ANGEL GONZÁLEZ CASTIÑEIRA | FECHA : 21/02/2023 12:37 | Sin acción específica





MINISTERIO PARA LA TRANSICIÓN ECOLÓGICA Y EL RETO DEMOGRÁFICO  
 DIRECCIÓN GENERAL DE LA COSTA Y EL MAR  
 Demarcación de Costas en Andalucía-Mediterráneo (Málaga)  
 SERVICIO DE GESTIÓN DEL DOMINIO PÚBLICO  
 DESLINDE DEL DOMINIO PÚBLICO MARÍTIMO-TERRESTRE  
 Cinco tramos: entre la C/ Anarquía de 'El Morche' y el límite con el T.M. de Nerja.  
 TÉRMINO MUNICIPAL: TORROX

PLANO Nº	Hoja Nº	PLANO PROYECTO DE RECTIFICACIÓN DE DESLINDE	REFERENCIA ANTIGUA	REFERENCIA
2	5 de 6			DES01/07/29/0006



EXAMINADO Y CONFORME  
 El Jefe de Servicio: Juan José Valero Guerra  
 Vº Bº el Jefe de la Demarcación: Angel González Castiñeira  
 FECHA: la indicada en la firma electrónica

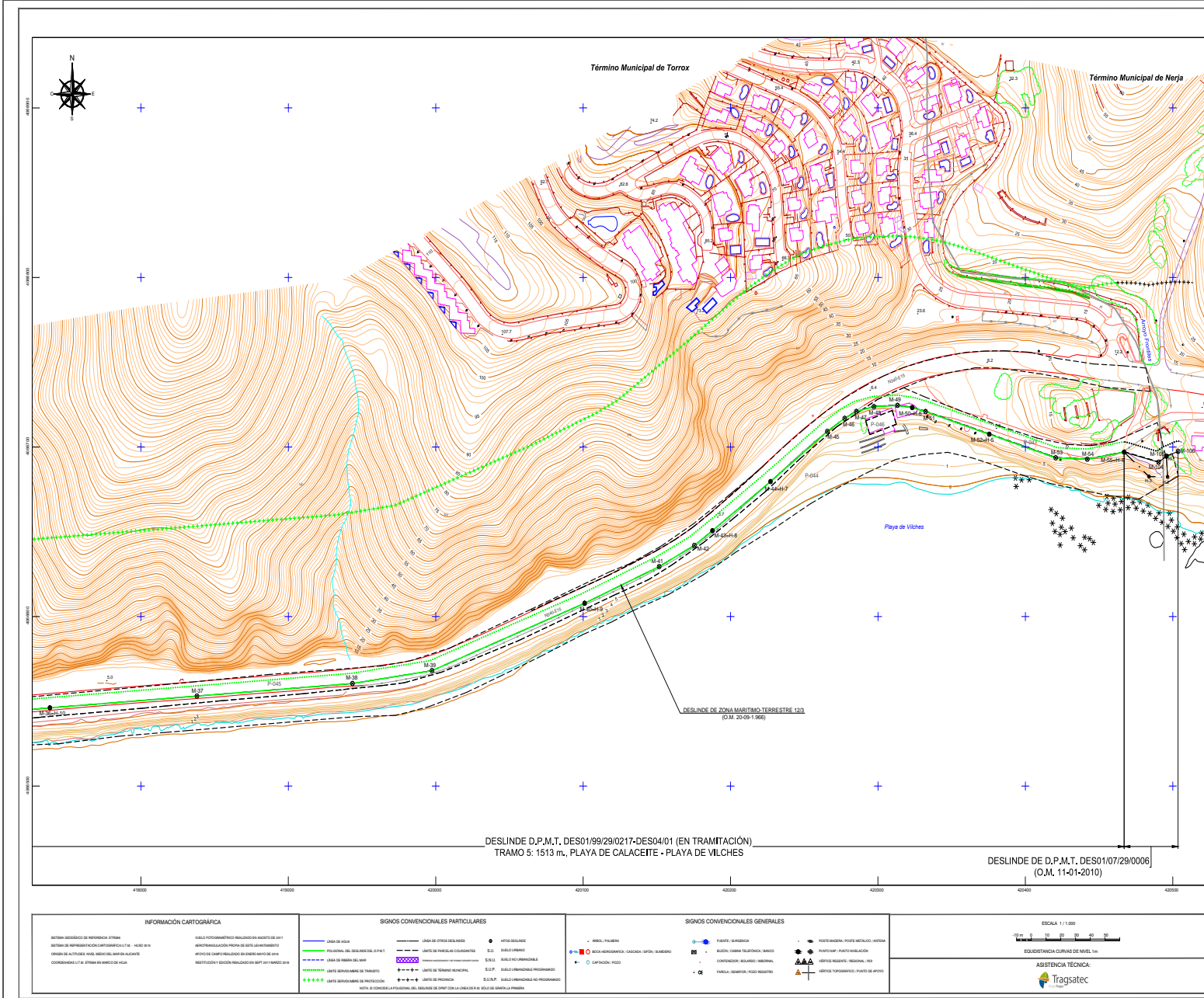
VÉRTICES POLIGONAL DEL DESLINDE			VÉRTICES POLIGONAL DE LA RIBERA DEL MAR		
Vértice	X	Y	Vértice	X	Y
M-26+H-15+R-1	417331.87	4066207.80	R-1+M-24	417331.87	4066207.80
M-26+H-14	417333.06	4066216.81	R-2	417342.79	4066233.54
M-26+H-13	417341.79	4066272.35	R-3	417372.54	4066270.06
M-27+H-12	417359.23	4066284.60	R-4	417391.93	4066292.84
M-28+H-9	417442.79	4066338.54	R-5+H-28	417442.79	4066338.54
M-29	417526.21	4066384.68			
M-30	417609.76	4066449.82			
M-31+H-11	417655.87	4066479.82			
M-32	417686.45	4066497.82			
M-33	417740.14	4066521.83			
M-34	417784.73	4066532.86			
M-35	417837.17	4066538.89			


<b>INFORMACIÓN CARTOGRÁFICA</b> SISTEMA COORDINADO REFERENCIAL: UTM VALOR PROYECTO: 6300000 SISTEMA DE REFERENCIA CARTOGRÁFICA: UTM - 14SD 21N APROXIMACIÓN DEL DATUM: WGS 84 COORDENADAS DE LA ESTACIÓN: 417330.00, 4066200.00	<b>SIGNOS CONVENCIONALES PARTICULARES</b> Línea de costa Límite de zona marítimo-terrestre Límite de zona marítima Límite de zona terrestre Límite de zona urbanizable Límite de zona protegida Límite de zona de reserva	<b>SIGNOS CONVENCIONALES GENERALES</b> Punto de referencia Límite de zona marítima Límite de zona terrestre Límite de zona urbanizable Límite de zona protegida Límite de zona de reserva	ESCALA 1:1.000 ASISTENCIA TÉCNICA: Tragsatec
--	--	---	---

CSV : GEN-d963-52e3-c935-75dd-1f9e-91ac-7f67-014a  
 DIRECCIÓN DE VALIDACIÓN : <https://sede.administracion.gob.es/pagSedeFront/servicios/consultaCSV.htm>  
 FIRMANTE(1) : JUAN JOSE VALERO GUERRA | FECHA : 21/02/2023 12:12 | Sin acción específica  
 FIRMANTE(2) : ANGEL GONZÁLEZ CASTIÑEIRA | FECHA : 21/02/2023 12:37 | Sin acción específica










**MINISTERIO PARA LA TRANSICIÓN ECOLÓGICA Y EL RETO DEMOGRÁFICO**  
**DIRECCIÓN GENERAL DE LA COSTA Y EL MAR**  
 Demarcación de Costas en Andalucía-Mediterráneo (Málaga)  
**SERVICIO DE GESTIÓN DEL DOMINIO PÚBLICO**  
**DESLINDE DEL DOMINIO PÚBLICO MARÍTIMO-TERRESTRE**  
 Cinco tramos: entre la C/ Avanzqués de 'El Morche' y el límite con el T.M. de Nerja.  
**TÉRMINO MUNICIPAL: TORROX**

PLANO Nº 2	Hoja Nº 6 de 6	PLANO: PLAN DE RECTIFICACIÓN DE DESLINDES	REFERENCIA ANTIGUA: DESLINDES DE TORROX	REFERENCIA: DESL 0000017-DES04/01
------------	----------------	---	---	-----------------------------------

GRÁFICO DE DISTRIBUCIÓN DE HOJAS 1:5000 
 GRÁFICO DE DISTRIBUCIÓN DE HOJAS 1:1.000 

EXAMINADO Y CONFORME  
 El Jefe de Servicio: Juan José Valero Guerra  
 Vº Bº el Jefe de la Demarcación: Angel González Castiñeira  
 FECHA: la indicada en la firma electrónica

VERTICES POLIGONAL DEL DESLINDE				VERTICES POLIGONAL DE LA RIBERA DEL MAR				
Orden	X	Y	Orden	X	Y	Orden	X	Y
M-36+H-10	417338.21	4066546.14	M-07	418337.87	4066533.09			
M-37	418143.49	4066560.49	M-38	418143.49	4066560.49			
M-39	418197.43	4066568.07	M-40+H-9	418300.98	4066577.82			
M-41	418351.55	4066529.47	M-42	418375.42	4066541.58			
M-43+H-8	418387.08	4066550.64	M-44+H-7	418427.08	4066733.59			
M-45	418465.09	4066709.16	M-46	418477.38	4066716.89			
M-47	418485.3	4066720.95	M-48	418497.21	4066733.89			
M-49	418513.22	4066724.52	M-50+H-6	418523.21	4066723.22			
M-51	418532.25	4066701.91	M-52+H-5	418576.49	4066707.54			
M-53	418620.55	4066693.89	M-54	418642.01	4066692.74			
M-55+H-4	418666.96	4066696.98						

CSV : GEN-d963-52e3-c935-75dd-1f9e-91ac-7f67-014a

DIRECCIÓN DE VALIDACIÓN : <https://sede.administracion.gob.es/pagSedeFront/servicios/consultaCSV.htm>

FIRMANTE(1) : JUAN JOSE VALERO GUERRA | FECHA : 21/02/2023 12:12 | Sin acción específica

FIRMANTE(2) : ANGEL GONZÁLEZ CASTIÑEIRA | FECHA : 21/02/2023 12:37 | Sin acción específica

