




GOBIERNO DE ESPAÑA

VICEPRESIDENCIA TERCERA DEL GOBIERNO

MINISTERIO PARA LA TRANSICIÓN ECOLÓGICA Y EL RETO DEMOGRÁFICO

CONFEDERACIÓN HIDROGRÁFICA DEL SEGURA, O.A.

MARCO de ACTUACIONES PRIORITARIAS para RECUPERAR el MAR MENOR



# RESTAURACIÓN FLUVIAL PARA LA REDUCCIÓN DEL RIESGO DE INUNDACIÓN Y LA MEJORA AMBIENTAL EN LA RAMBLA DE "EL ALBUJÓN"

## TRAMO 3: PARTE ALTA HASTA ESTRECHO DE FUENTE ÁLAMO (6.132 m)

Objetivo: Restauración Hidrológico-forestal de la Rambla de "El Albujión" y disminución de las aportaciones de sólidos y nitratos al Mar Menor, dentro del marco de actuación de la Cuenca Hidrográfica.

### TAREAS A REALIZAR:

- Naturalización del cauce eliminando viejas infraestructuras.
- Limpieza de residuos en la rambla
- Eliminación de exóticas (Arundo, agave, cilindropuntia)
- Hidrosiembras en talud y en la rambla
- Renaturalización de los taludes mediante plantación de especies autóctonas (en las zonas más anchas también en el cauce)
- Apertura de cauce para eliminar invasiones del dph.

### Situaciones a corregir:



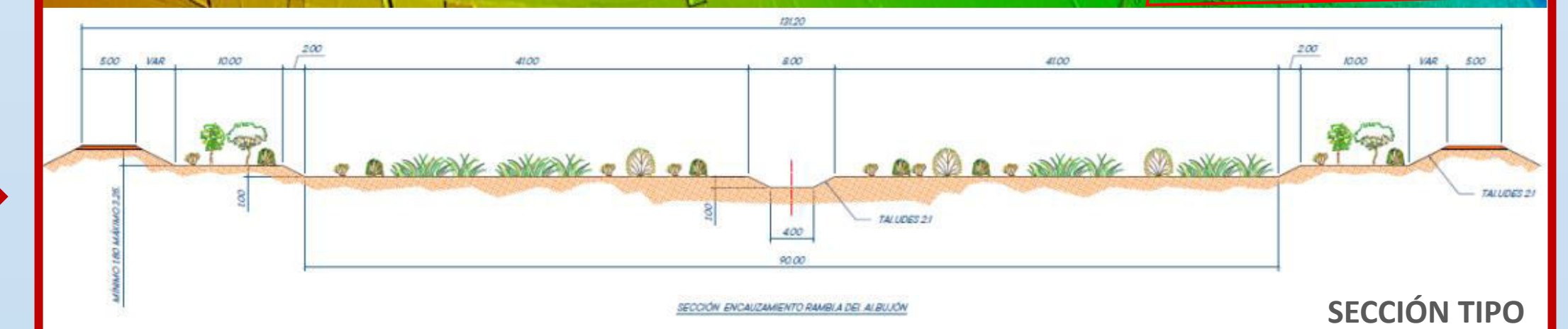
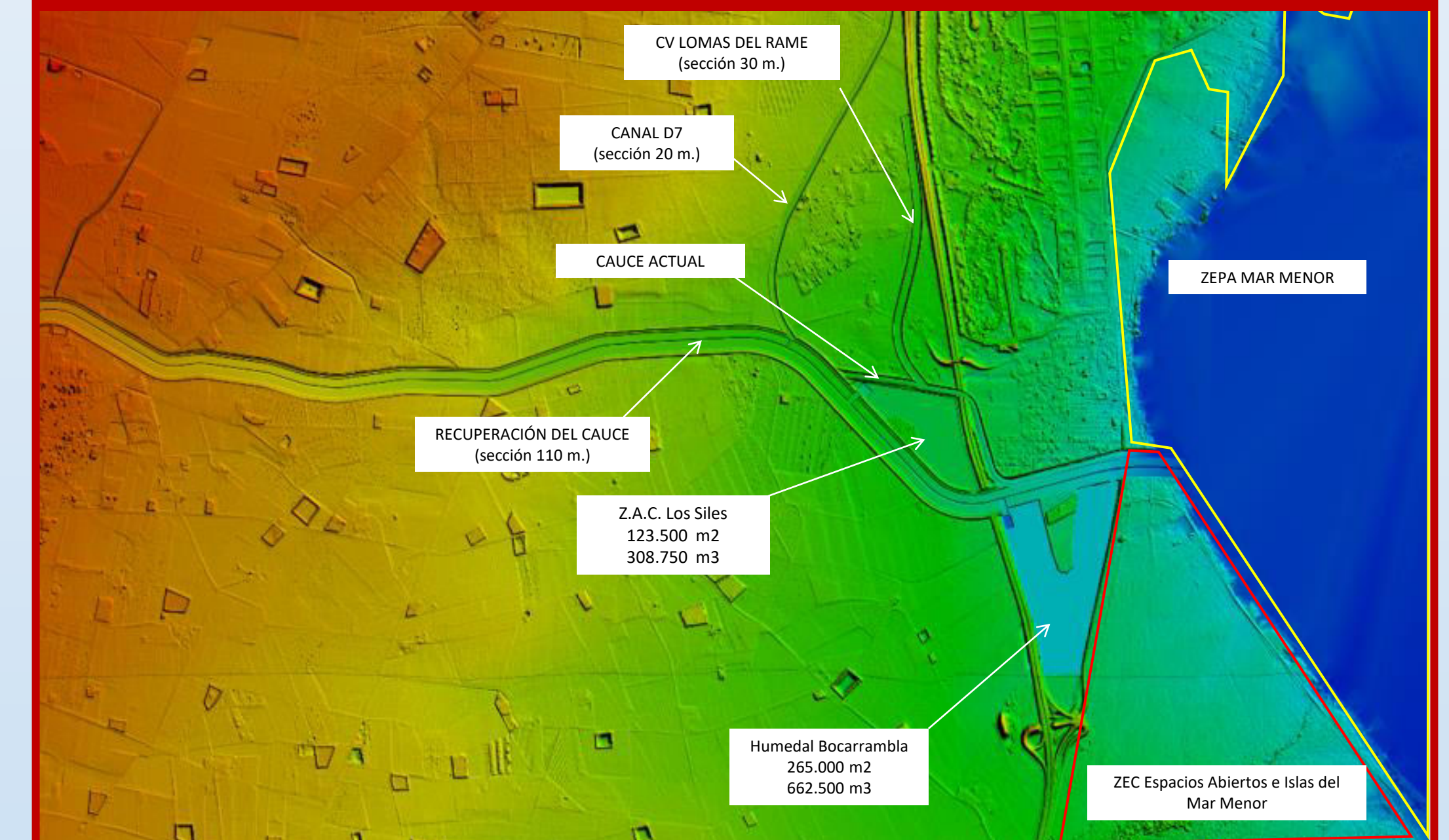
## TRAMO 4: PARTE ALTA DESDE ESTRECHO DE FUENTE ÁLAMO (14.313 m)

Actuación similar al tramo 3: limpieza de residuos, eliminación de especies exóticas, plantación de especies autóctonas



## TRAMO 1: DESEMBOCADURA (2.370 m)

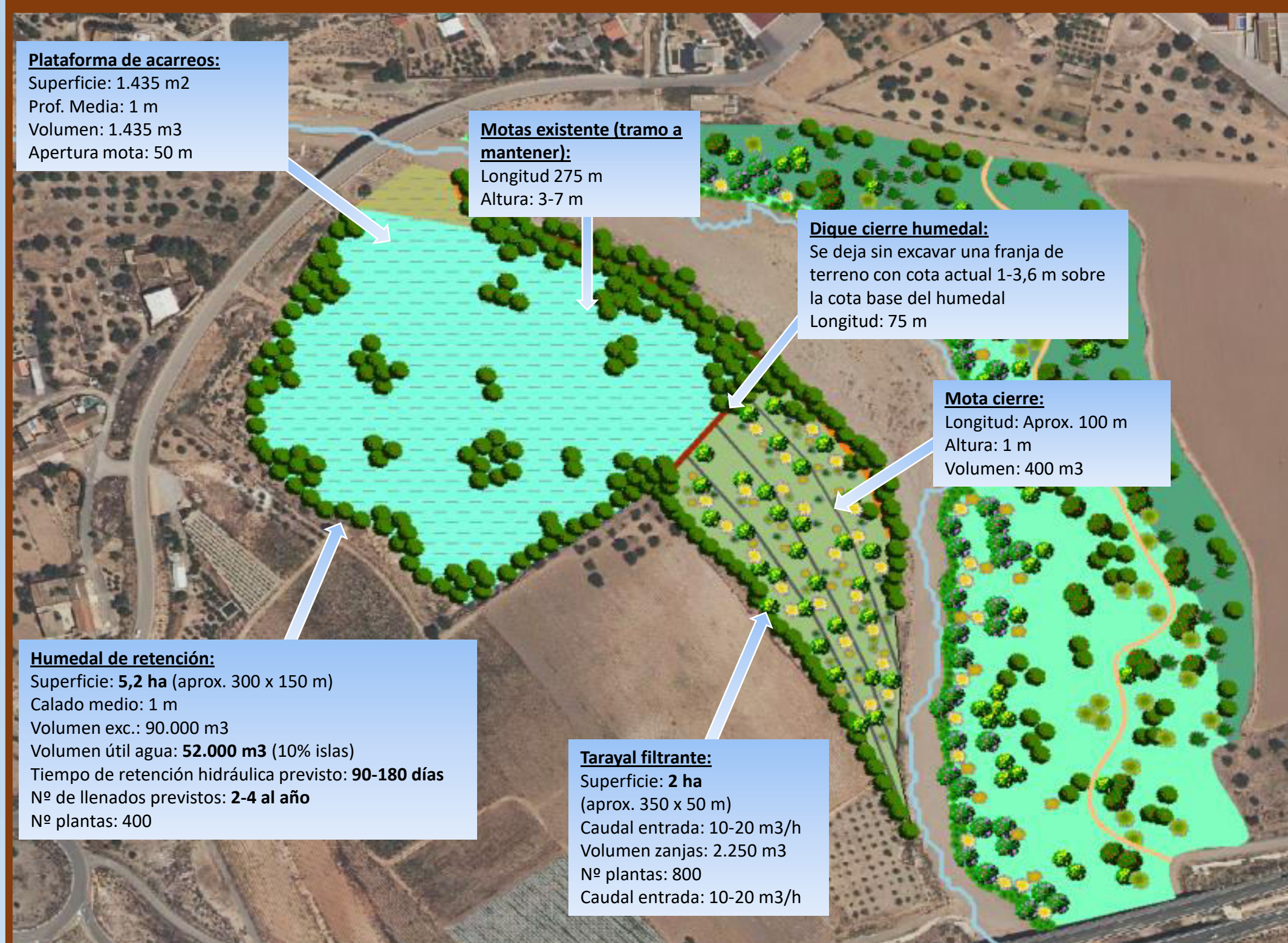
Recuperación del cauce en la desembocadura  
Zona de Almacenamiento Controlado Los Siles  
Humedal de Bocarramba (SDG de Biodiversidad)



## ZONIFICACIÓN RAMBLA DEL ALBUJÓN: DESEMBOCADURA - CUEVAS DE REYLLO

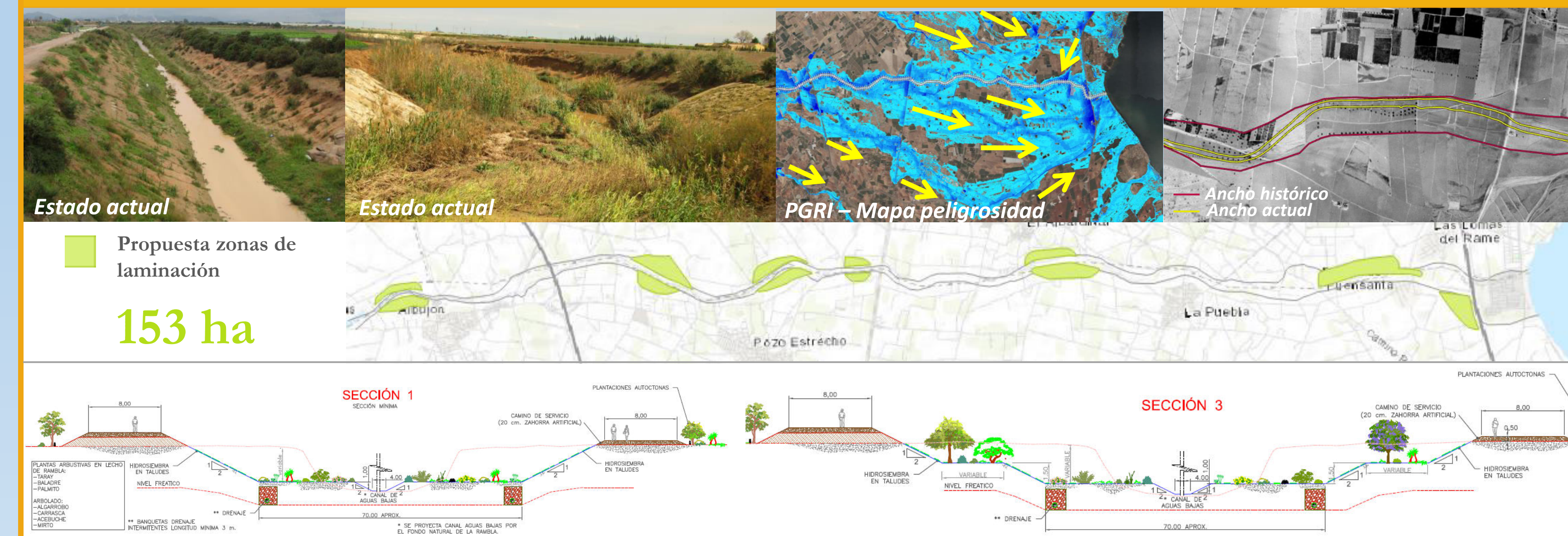


## ZONA DE LAMINACIÓN EN EL ESTRECHO DE FUENTE ÁLAMO




## TRAMO 2: ZONA INTERMEDIA (16.634 m)

Recuperación del Espacio de la Rambla basándonos en la fotografía histórica, renaturalización e incremento de la capacidad hidráulica



Renaturalización del cauce con árboles y arbustos

### ARBUSTOS



### ÁRBOLES

