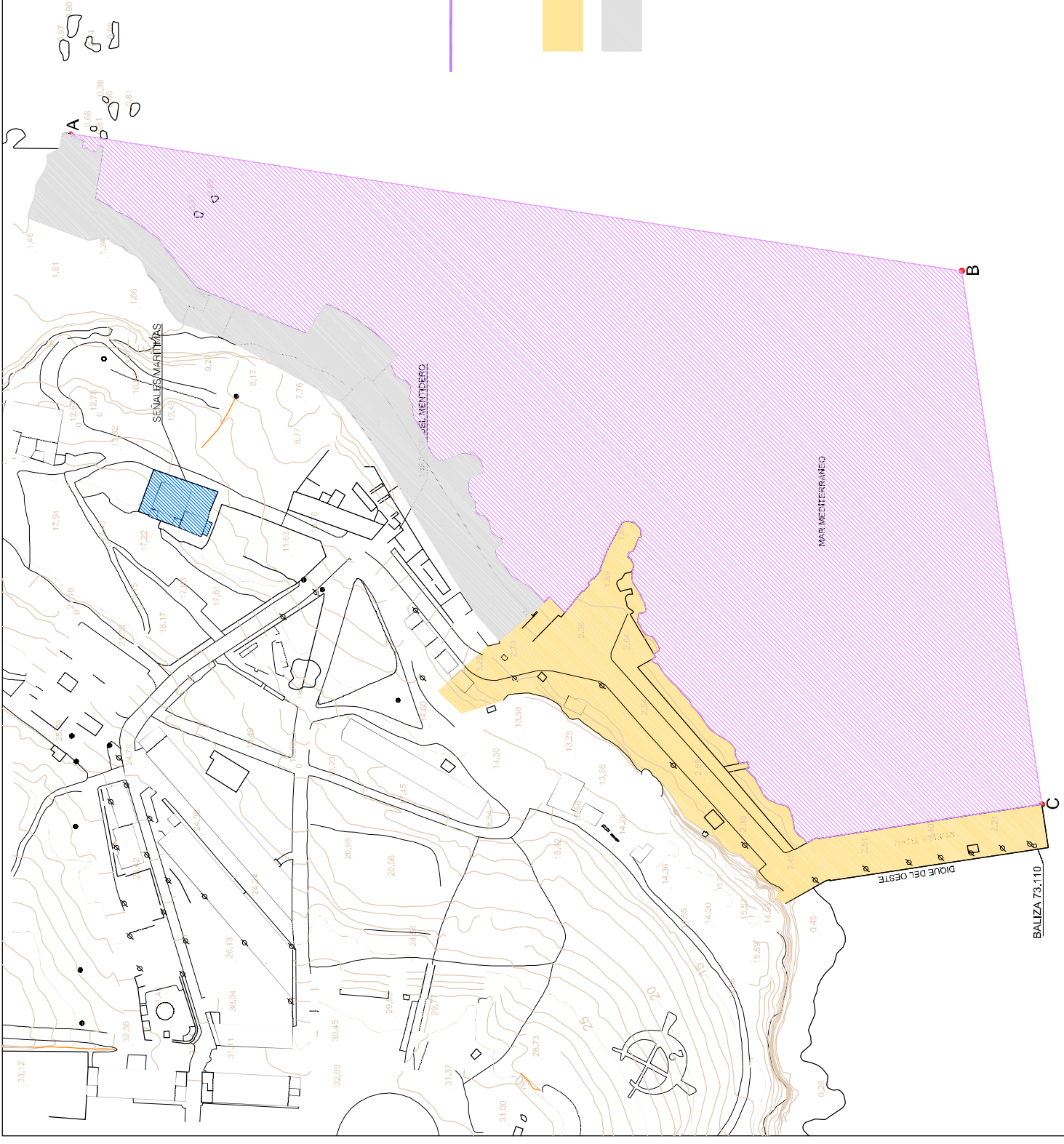




ISLA ISABEL II

AREA N°4 CHAFARINAS

-  USO COMERCIAL PARA ABASTECIMIENTO Y SERVICIOS DE CARACTER INSTITUCIONAL
-  USO INFRAESTRUCTURAS Y OBRAS DE ABRIGO



 MINISTERIO DE FOMENTO <small>INSTITUTO PORTUARIO</small>	 Puerto de Mejilla Autoridad Portuaria de Mejilla <small>INDEPENDENCIA 1400</small>	PLAN DE UTILIZACIÓN DE ESPACIOS PORTUARIOS
		FECHA: Febrero 2009 ESCALA: 1/1000
NOMBRE: 10-2 TÍTULO:	PLAN DE USOS PORTUARIOS PLANO CHAFARINAS ZONA ISABEL II	