



**Contestación Requerimiento de Subsanción  
de:**

**SOLICITUD DE OCUPACIÓN DE  
TERRENOS DE DOMINIO PÚBLICO EN EL  
CANAL DE HANO  
-LAT 12/20 kV TRETO-SANTOÑA-**

**Organismo afectado:** Ministerio para Transición Ecológica  
**Promotor:** VIESGO DISTRIBUCIÓN ELÉCTRICA, S.L.  
**Ayuntamiento:** Bárcena de Cicero y Escalante  
**Fecha:** 26 de noviembre de 2020

*Ref: S190.420*



## **ÍNDICE**

**Documento nº 1: Memoria**

**Documento nº 2: Planos**

**Documento n° 1: Memoria**



1. ANTECEDENTES .....	1
2. OBJETO .....	1
3. DECLARACIÓN EXPRESA DE CUMPLIMIENTO DE DISPOSICIONES .....	1
4. SUPERFICIE DE OCUPACIÓN Y LONGITUD .....	1
5. INFORME URBANÍSTICO .....	2
5.1    NORMATIVA Y REGLAMENTACIÓN .....	2
5.2    CALSIFICACIÓN DEL SUELO.....	3
5.3    NORMATIVA URBANÍSTICA .....	4
5.3.1 Ayuntamiento de Escalante .....	4
5.3.2 Ayuntamiento de Bárcena de Cicero .....	6
5.3.3 P.O.R.N DE LAS MARISMAS DE SANTOÑA, VICTORIA Y JOYEL ...	7
6. INFORMACIÓN TOPOGRÁFICA .....	8
7. AFECCIONES RED NATURA 2.000 .....	9
8. NUEVO TENDIDO ELÉCTRICO SEGÚN REQUERIMIENTO .....	9
9. CONCLUSIÓN .....	10

## 1. ANTECEDENTES

Con fecha 20 de octubre de 2020 se presenta en la Demarcación de Costas en Cantabria la solicitud de concesión para la ocupación de terrenos de dominio público marítimo-terrestre de la línea aérea de alta tensión 12/20 kV Treto-Santoña con autorización de explotación de instalaciones eléctricas, con número de expediente **AT-9-87** y **AT-284-16-RIT**.

El día 2 de noviembre de 2020 se ha recibido Oficio por el que se requiere la subsanación del documento enviado para la solicitud de ocupación del dominio público marítimo-terrestre.

## 2. OBJETO

Este documento tiene como objeto contestar a los puntos del requerimiento emitido por la Demarcación de Costas en Cantabria y obtener del **Ministerio para Transición Ecológica, Demarcación de Costas en Cantabria**, las preceptivas autorizaciones de la afección que producen las instalaciones existentes objeto de este documento, según se detalle en el apartado de planos.

## 3. DECLARACIÓN EXPRESA DE CUMPLIMIENTO DE DISPOSICIONES

El Proyecto Básico y los documentos adjuntos cumplen con las disposiciones de la Ley 22/1988, de 28 de julio, las modificaciones realizadas en la ley 2/2013, de 29 de mayo y de las normas generales y específicas que se dicten para su desarrollo y aplicación (artículo 44.7 de la Ley 22/1988, de 28 de julio), asimismo, cumple con las disposiciones del Reglamento General de Costas (RD 876/2014, de 10 de octubre).

Se garantiza la veracidad y exactitud de los datos técnicos y urbanísticos consignados en el presente documento.

## 4. SUPERFICIE DE OCUPACIÓN Y LONGITUD

En contestación a la falta de concordancia entre la superficie de ocupación y la longitud de la línea, decir que dicha superficie es correcta, ya que la figura geométrica que se produce entre la longitud de la línea, el ancho y la delimitación del DPMT, es trapezoidal, no rectangular, por lo tanto, la superficie no sería la longitud por el ancho.

También indicar que los apoyos de las líneas y Centros de Transformación, que estarían dentro del dominio público marítimo-terrestre, se encuentra reflejados dentro de la superficie de ocupación señalada en los planos del Proyecto Básico.

## **5. INFORME URBANÍSTICO**

### **5.1 NORMATIVA Y REGLAMENTACIÓN**

Para la elaboración del presente informe se ha tenido en cuenta la reglamentación en materia de urbanismo de las siguientes disposiciones:

- Ley 2/2001, de 25 de junio, de Ordenación Territorial y Régimen Urbanístico del Suelo de Cantabria.
- Ley 5/2002, de 24 de julio, de Medidas Cautelares Urbanísticas en el ámbito del litoral, de sometimiento de los instrumentos de planificación territorial y urbanística a evaluación ambiental y de régimen urbanístico de los cementerios.
- Ley 2/2003, de 23 de julio, de establecimiento de medidas cautelares urbanísticas en el ámbito del litoral y creación de la Comisión Regional de Ordenación del Territorio y Urbanismo.
- Ley 2/2004, de 27 de septiembre, del Plan de Ordenación del Litoral.
- Ley 4/2006, de 19 de mayo, de Conservación de la Naturaleza de Cantabria.
- Ley 6/2010, de 30 de julio, de Medidas urgentes en materia de Ordenación del Territorio y Urbanismo.
- Ley 4/2014, de 22 de diciembre, del Paisaje.
- Normas Subsidiarias de Escalante de aprobación definitiva de 4 de mayo de 1987.
- Normas Subsidiarias de Bárcena de Cicero de aprobación definitiva 17 de noviembre de 1999.
- Decreto 64/2004, de 1 de julio, por el que se aprueba el Reglamento del Consejo de Ordenación del Territorio y Urbanismo.
- Decreto 76/2018, de 6 de septiembre, por el que se aprueba el Plan de Ordenación de los Recursos Naturales de las Marismas de Santoña, Victoria y Joyel.

## 5.2 CALSIFICACIÓN DEL SUELO

Se desglosa a continuación la clasificación y categoría del suelo en el que se encuentran los apoyos.

APOYO	AYUNTAMIENTO	CLASE	CATEGORÍA	CATEGORÍA PORN	ADECUACIÓN
1	ESCALANTE	S.N.U.	P. ORDINARIA	U.LIMITADO	FO
2	ESCALANTE	S.U.	INDUSTRIAL	U.LIMITADO	FO
2A	ESCALANTE	S.N.U.	P.AGROPECUARIO	U.LIMITADO	FO
2B	ESCALANTE	S.N.U.	P.AGROPECUARIO	U.LIMITADO	FO
3	ESCALANTE	S.N.U.	P.AGROPECUARIO	U.LIMITADO	FO
4	ESCALANTE	S/C	S/CAT	U.LIMITADO	FO
5	ESCALANTE	S.N.U.	P.PAISAJÍSTICA	U.LIMITADO	FO
6	ESCALANTE	S.N.U.	P.PAISAJÍSTICA	U.LIMITADO	FO
7	ESCALANTE	S.N.U.	P.PAISAJÍSTICA	U.LIMITADO	FO
8	ESCALANTE	S.N.U.	P.PAISAJÍSTICA	U.LIMITADO	FO
8A	ESCALANTE	S.U.	P.ESPECIAL	U.LIMITADO	FO
8B	ESCALANTE	S.U.	P.ESPECIAL	U.LIMITADO	FO
9	ESCALANTE	S.N.U.	P.PAISAJÍSTICA	U.LIMITADO	FO
10	ESCALANTE	S.N.U.	P.PAISAJÍSTICA	U.LIMITADO	FO
11	ESCALANTE	S/C	S/CAT	U.LIMITADO	FO
12	BÁRCENA DE CICERO	S.N.U.	NUEP-1	U.LIMITADO	FO
13	BÁRCENA DE CICERO	S.N.U.	NUEP-2	U.LIMITADO	FO
14	BÁRCENA DE CICERO	S.N.U.	NUEP-2	U.COMPATIBLE	OK
14A	BÁRCENA DE CICERO	S.N.U.	NUEP-2	U.COMPATIBLE	OK
15	BÁRCENA DE CICERO	S.N.U.	NUEP-2	U.LIMITADO	FO
15A	BÁRCENA DE CICERO	S.N.U.	EFO	U.COMPATIBLE	OK
16	BÁRCENA DE CICERO	S.N.U.	NUEP-1	U.LIMITADO	FO
17	BÁRCENA DE CICERO	S.N.U.	NUEP-1	U.LIMITADO	FO
18	BÁRCENA DE CICERO	S.N.U.	NUEP-1	U.LIMITADO	FO
19	BÁRCENA DE CICERO	S.N.U.	NUEP-1	U.LIMITADO	FO
20	BÁRCENA DE CICERO	S.N.U.	NUEP-2	U.LIMITADO	FO
21	BÁRCENA DE CICERO	S.N.U.	NUEP-2	U.LIMITADO	FO
22	BÁRCENA DE CICERO	S.N.U.	NUEP-2	U.LIMITADO	FO
23	BÁRCENA DE CICERO	S.N.U.	NUEP-2	U.LIMITADO	FO
24	BÁRCENA DE CICERO	S.N.U.	NUEP-2	U.LIMITADO	FO
25	BÁRCENA DE CICERO	S.N.U.	NUEP-2	U.LIMITADO	FO

### 5.3 NORMATIVA URBANÍSTICA

La Normativa urbanística que regula el suelo por el que discurre la LAT Santoña es múltiple y se complementa.

Además de las normas urbanísticas de cada de los ayuntamientos de Escalante y Barcena de Cicero, aplicables en el territorio dentro del límite municipal de cada uno de ellos, se encuentra las normas establecidas en el Plan de Ordenación de Recursos Naturales (PORN) de Santoña, Victoria y Joyel.

- Este planeamiento supramunicipal es el que marca y regulará en materia de uso el área del Parque Natural. Así lo establece la le así lo establece Ley 4/2006, de 19 de mayo, de Conservación de la Naturaleza de Cantabria.

#### 5.3.1 Ayuntamiento de Escalante

El ayuntamiento de Escalante se rige por las Normas Subsidiarias (NNSS) de Escalante, aprobadas el 5 de mayo de 1987, con revisión y correcciones del 30 de junio de 1989.

La normativa establece que las líneas aéreas forman parte del Sistema General de Servicios. Y son infraestructuras vinculadas al proceso de urbanización y desarrollo del suelo urbano.

Por otro lado, dicha normativa establece la compatibilidad de la LAT Santoña en las categorías de suelo no urbanizable en el artículo 249 en sus apartados 3 y 4.

---

#### **ARTÍCULO 249. - RÉGIMEN URBANÍSTICO DEL SUELO NO URBANIZABLE**

(...)

##### **3. EDIFICACIONES EXISTENTES**

*Las edificaciones existentes en el Suelo no Urbanizable en el momento de aprobación de las presentes Normas Subsidiarias, se Considerarán consolidadas de acuerdo con los usos a que estén destinadas y las características físicas de la construcción permitiéndose únicamente obras de mantenimiento y mejora que no alteren el uso, carácter o volumen de las mismas.*

##### **4. USOS PERMITIDOS**

(...)

*b) Construcciones e instalaciones vinculadas a la ejecución, entretenimiento y servicio de las obras públicas.*



*e) Edificaciones o instalaciones de utilidad pública e interés social que hayan de emplazarse en el medio rural. Siguiendo el procedimiento previsto en el arto 43.8 de La Ley del suelo.*

*(...)*

---

Cabe destacar que se establecen unas condiciones particulares para el suelo no urbanizable de interés ecológico y paisajístico (NUPP), en donde se expresa la prohibición de las instalaciones que perturben el valor paisajístico de las áreas, sin concretar que se considera una instalación que perturbe dicho valor.

No obstante, las normas consideran consolidadas la línea al ser anterior a la aprobación de dichas normas, tal y como se puede observar en las fotografías aéreas tomadas entre 1977 y 1986.



### 5.3.2 Ayuntamiento de Bárcena de Cicero

El ayuntamiento de Barcena de Cicero se rige por las Normas Subsidiarias (NNSS) de Barcena de Cicero, aprobación definitiva 17 de noviembre de 1999.

El artículo 10.6.4 regula las condiciones particulares que se establecen para el tipo de suelo SNU Clase III. Protección Ecológico-Paisajístico (NUEP), este artículo especifica que será el PORN el que, de manera complementaria regulará las condiciones de uso de los suelos del Parque Natural.

---

#### **10.6.4. SNU CLASE LII. PROTECCIÓN ECOLÓGICO-PAISAJÍSTICA (NUEP)**

(...)

*Dichos terrenos se regularán por las disposiciones del mencionado PORN, y complementariamente, por las que se especifican en estas NNSS.*

(...)

---

Por otro lado, el artículo 2.4.2 establece las situaciones de fuera de ordenanza y las obras permitidas para estas edificaciones.

---

#### **ART. 2.4. INCIDENCIA DE LAS NORMAS SOBRE LAS EDIFICACIONES EXISTENTES.**

(...)

*Situaciones de fuera de ordenanza.*

*1. Se consideran como fuera de ordenanza los edificios e instalaciones erigidos con anterioridad a la aprobación definitiva de las presentes Normas que resulten disconformes con las mismas por incumplir las condiciones de edificación de la ordenanza específica que les afecta en lo referente a alineaciones vinculantes.*

*2. Las obras permitidas en estos edificios serán las necesarias para eliminar la situación de fuera de ordenanza, así como las de conservación, consolidación y mantenimiento, siempre que el importe de las obras a ejecutar no supere el CUARENTA (40) por CIENTO del valor actual de la edificación (excluido el valor del suelo).*

(...)

---

Dado que la instalación es previa a la aprobación definitiva de estas normas se encontraría en una situación de obras consolidadas fuera de ordenación pudiendo realizarse obras de mantenimiento y conservación.

### 5.3.3 P.O.R.N DE LAS MARISMAS DE SANTOÑA, VICTORIA Y JOYEL

El polígono delimitado del Parque natural de las Marismas de Santoña, Victoria y Joyel ocupa un área de 6678 hectáreas repartidas entre diferentes ayuntamientos.

La normativa urbanística que regula las actividades y usos constructivos que se pueden llevar a cabo en su interior es el Plan de Ordenación de Recursos Naturales (PORN) de las marismas de Santoña, Victoria y Joyel aprobado por Decreto 34/1997, de la comunidad de Cantabria. Esta herramienta urbanística resulta actualizada por el Decreto 76/2018 que aprueba el nuevo plan de actual vigencia y que deroga el anterior.

Dicho plan establece tres clases de suelo dentro del parque:

- *Zona de Uso Limitado*
- *Zona de Uso Compatible*
- *Zona de Uso General*

---

#### **SECCIÓN 1ª ZONA DE USO LIMITADO**

(...)

##### **Artículo 32. Usos Autorizables**

*Son usos autorizables en la Zona de Uso Limitado, con excepciones contempladas en el artículo 34 del presente PORN, los siguientes:*

*b) Las obras de reconstrucción restauración, renovación y reforma de edificaciones preexistentes, para ser destinadas a cualquier uso compatible con la legislación sectorial.*

(...)

*f) Las construcciones e instalaciones, permanentes o no, vinculadas a la ejecución, entretenimiento y servicio de obras públicas e infraestructuras, salvo lo previsto en el artículo 33.r.*



(...)

*l) La instalación de nuevas líneas subterráneas eléctricas, telefónicas o análogas.*

(...)

### **Artículo 33. Usos prohibidos**

*Son usos prohibidos en la Zona de Uso Limitado los siguientes:*

(...)

*j) La instalación de nuevas líneas aéreas eléctricas, telefónicas o análogas*

(...)

---

## **SECCIÓN 2ª ZONA DE USO COMPATIBLE**

(...)

### **Artículo 36. Usos Autorizables**

*Son usos autorizables en la Zona de Uso Compatible los siguientes:*

*a) Los definidos como tales en la Zona de Uso Limitado.*

(...)

*g) La instalación de nuevas líneas aéreas eléctricas, telefónicas o análogas*

(...)

---

La LAT Santoña discurre entre las zonas de Uso Limitado y Uso Compatible. Para ambas zonas, por la naturaleza preexistente a la aprobación de dicho plan que posee la línea, la instalación es compatible con el planeamiento quedando en dos situaciones diferentes:

- *Fuera de ordenación en las Zonas de Uso Limitado*
- *Autorizable en las Zonas de Uso Compatible*

## **6. INFORMACIÓN TOPOGRÁFICA**

Se adjunta en este documento un apartado "Planos", donde incluye los planos de planta y perfil longitudinal de los tramos de línea que nos ocupa en este Proyecto Básico.

## 7. AFECCIONES RED NATURA 2.000

Las afecciones que las instalaciones puedan tener sobre espacios de la Red Natura 2.000 quedan reflejados en el Estudio Básico de Dinámica Litoral (pág. 42 a pág. 58) que se adjuntaba a este Proyecto Básico, en él nos indica los HICs descritos en la ZEC y la ZEPA por donde discurre la Línea de Alta Tensión 12/20 kV existente.

En la página 85, apartado 11 "**CONCLUSIONES**" se indica que:

### *"11.2 AFECCIONES SOBRE RED NATURA 2000*

- ***No se han detectado afecciones directas ni indirectas sobre la superficie Red Natura 2000, ni sobre taxones animales, ni sobre hábitats, ni vegetales de interés comunitario***
- ***El impacto global sobre la Red Natura 2000 a consecuencia de la ocupación del Dominio Público Marítimo-Terrestre por la LMT Treto-Santoña se considera COMPATIBLE.***
- ***Todo ello permite concluir que NO existe perjuicio a la integridad de la ZEC Marismas de Santoña, Victoria y Joyel ni a la ZEPA Marismas de Santoña, Victoria, Joyel y Ría de Ajo como consecuencia de la ocupación del Dominio Público Marítimo-Terrestre."***

## 8. NUEVO TENDIDO ELÉCTRICO SEGÚN REQUERIMIENTO

No existe ningún tendido eléctrico en ese punto, se trata de una Riostra del apoyo existente de la línea que nos ocupa en este Proyecto Básico.

## 9. CONCLUSIÓN

Con lo anteriormente expuesto y los planos adjuntos, consideramos suficientemente contestados todos los puntos requeridos por parte del **Ministerio para Transición Ecológica, Demarcación de Costas en Cantabria**.

EL AUTOR DEL INFORME

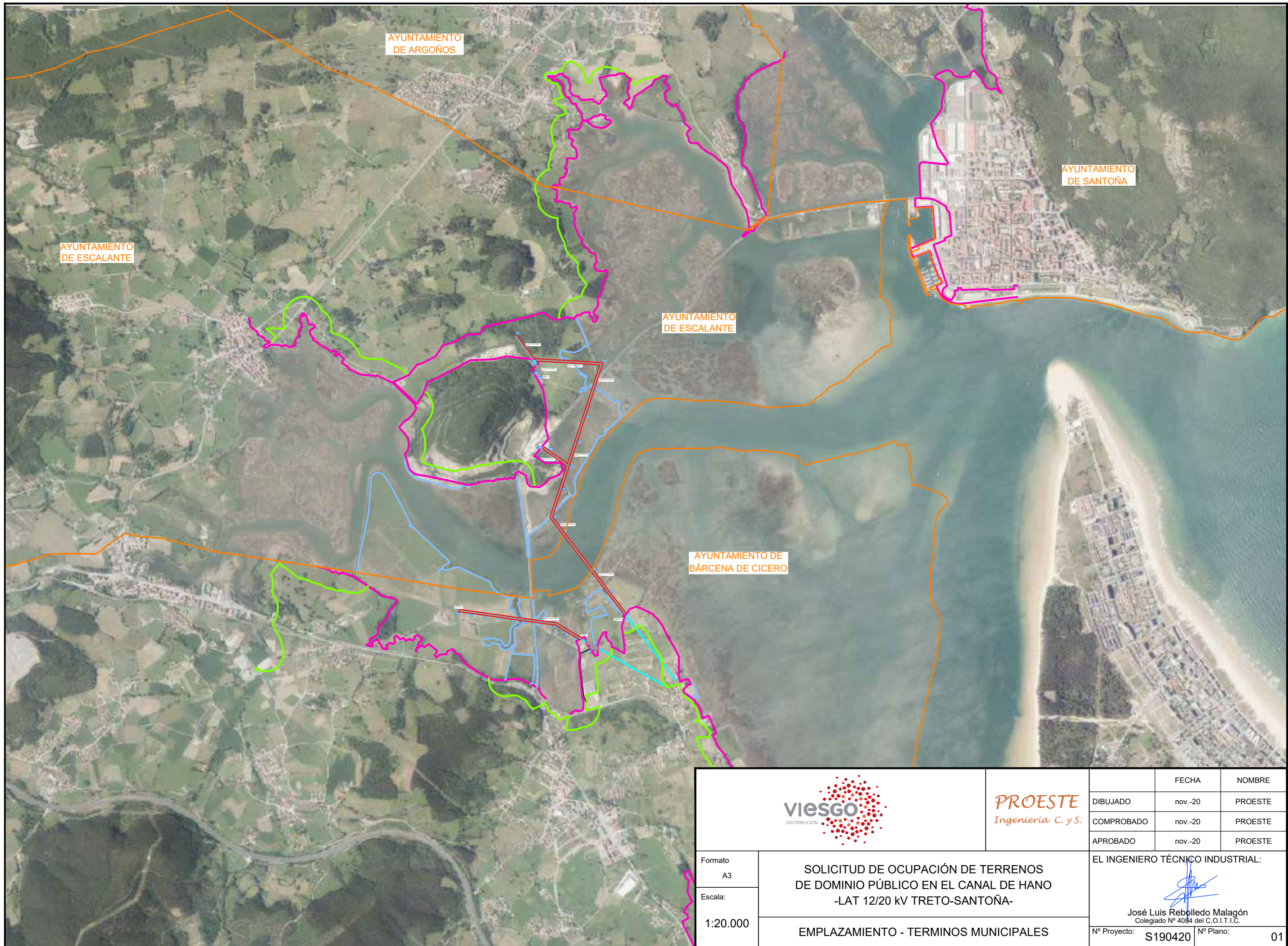


José Luis Rebolledo Malagón  
Ingeniero Técnico Industrial - Col. 4084 COITIC

## **Documento nº 2: Planos**

## **Planos Planeamiento Urbanístico**





AYUNTAMIENTO DE ARGOÑOS

AYUNTAMIENTO DE SANTOÑA

AYUNTAMIENTO DE ESCALANTE

AYUNTAMIENTO DE ESCALANTE

AYUNTAMIENTO DE BÂRCENA DE CICERO



**PROESTE**  
Ingeniería C. y S.

	FECHA	NOMBRE
DIBUJADO	nov.-20	PROESTE
COMPROBADO	nov.-20	PROESTE
APROBADO	nov.-20	PROESTE

Formato  
A3  
  
Escala:  
  
1:20.000

SOLICITUD DE OCUPACIÓN DE TERRENOS DE DOMINIO PÚBLICO EN EL CANAL DE HANO -LAT 12/20 KV TRETO-SANTOÑA-

EMPLAZAMIENTO - TERMINOS MUNICIPALES

EL INGENIERO TÉCNICO INDUSTRIAL:  
  
  
 José Luis Rebolledo Malagón  
 Colegiado Nº 4084 del C.O.I.T.I.C.  
 Nº Proyecto: S190420 | Nº Plano: 01

**LIMITE DE DOMINIO PUBLICO MARITIMO TERRESTRE**

**LINEA DE PROTECCION COSTAS**

**LINEA DE RESERVA NATURAL (1992)**

**LINEAS DE EDIFICACION EN CARRETERAS Y FERROCARRIL**

**SUELO URBANO**

**SUELO URBANIZABLE DELIMITADO**

**SUELO NO URBANIZABLE**

-PROTECCION INFRAESTRUCTURAS

-CANTERA A CIELO ABIERTO

-PROTECCION AGRICOLA Y GANADERA - NUPA

-PROTECCION FORESTAL NUPF

-RESERVA SERVICIOS DE INTERES RSI

-PROTECCION ECOLOGICO-PAISAJISTICA

• GRADO 1 - NUPE 1

• GRADO 2 - NUPE 2

• GRADO 3 - NUPE 3

**DOTACIONES**

- ESCOLAR E

- SANITARIO S

- RELIGIOSO R

- PUBLICO ASISTENCIAL PA

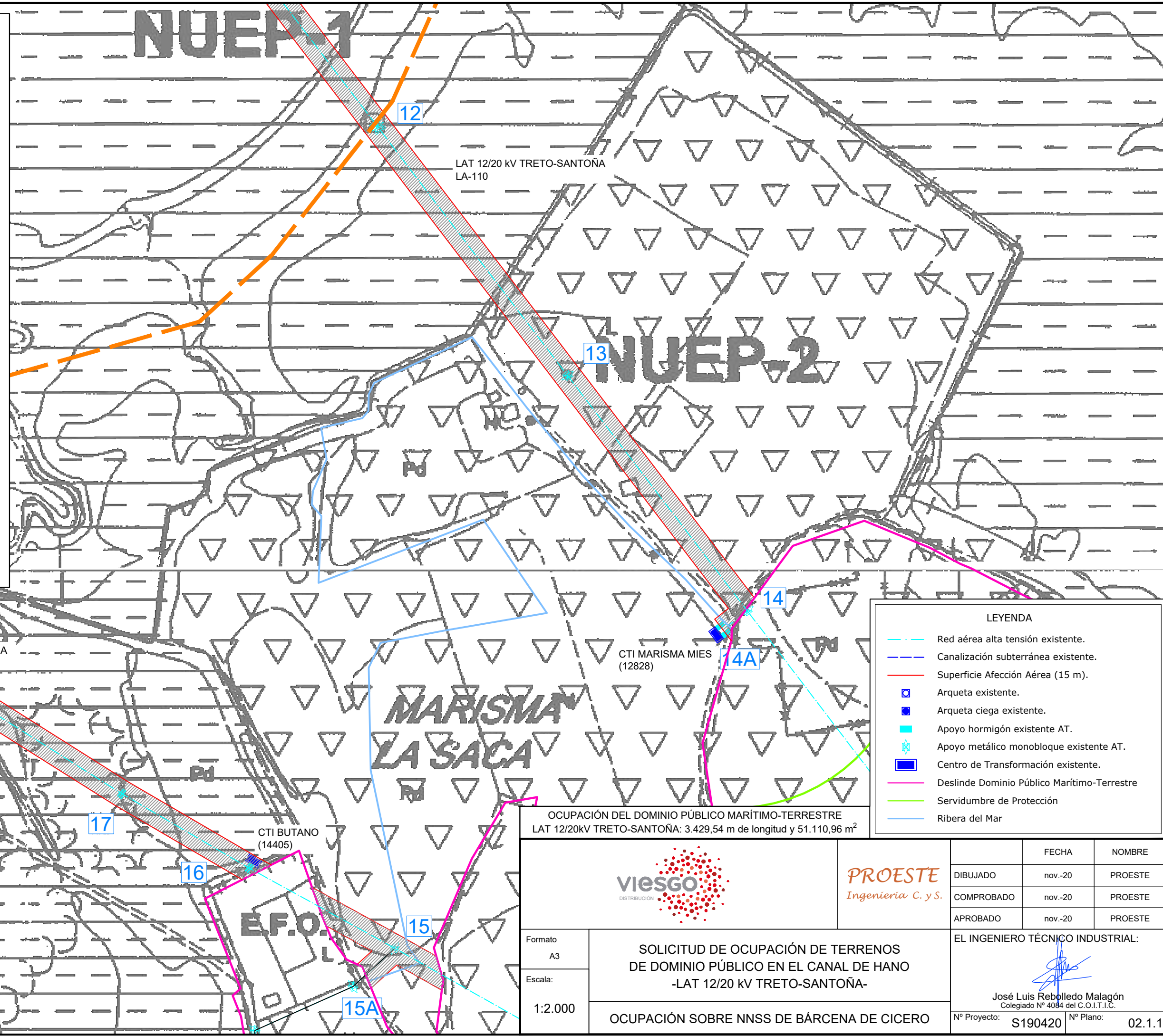
- DEPORTIVO D

BIEN DE INTERES CULTURAL B.I.C.

EDIFICIO DE INTERES E.I.

ELEMENTO FUERA DE ORDENACION E.F.O.

LIMITE DE TERMINO MUNICIPAL

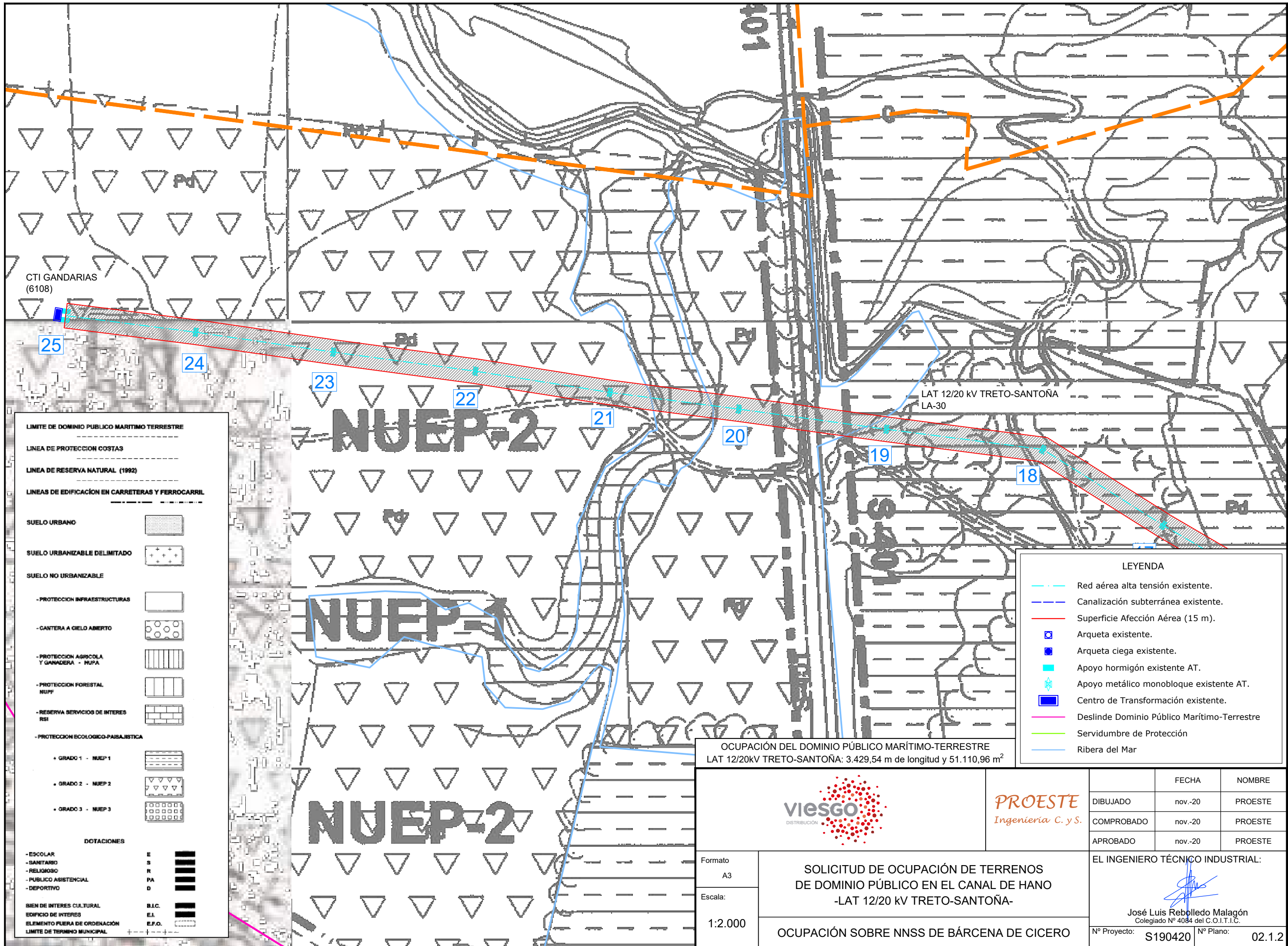


**LEYENDA**

- Red aérea alta tensión existente.
- Canalización subterránea existente.
- Superficie Afección Aérea (15 m).
- Arqueta existente.
- Arqueta ciega existente.
- Apoyo hormigón existente AT.
- ◆ Apoyo metálico monobloque existente AT.
- Centro de Transformación existente.
- Deslinde Dominio Público Marítimo-Terrestre
- Servidumbre de Protección
- Riberas del Mar

OCUPACIÓN DEL DOMINIO PÚBLICO MARÍTIMO-TERRESTRE  
 LAT 12/20KV TRETO-SANTOÑA: 3.429,54 m de longitud y 51.110,96 m<sup>2</sup>

	<b>PROESTE</b> <i>Ingeniería C. y S.</i>	FECHA	NOMBRE	
		DIBUJADO	nov.-20	PROESTE
		COMPROBADO	nov.-20	PROESTE
APROBADO	nov.-20	PROESTE		
Formato A3	<b>SOLICITUD DE OCUPACIÓN DE TERRENOS DE DOMINIO PÚBLICO EN EL CANAL DE HANO -LAT 12/20 KV TRETO-SANTOÑA-</b>		EL INGENIERO TÉCNICO INDUSTRIAL:	
Escala: 1:2.000			 José Luis Rebolledo Malagón Colegiado Nº 4084 del C.O.I.T.I.C.	
OCUPACIÓN SOBRE NNSS DE BÁRCENA DE CICERO		Nº Proyecto:	S190420	
		Nº Plano:	02.1.1	



CTI GANDARIAS  
(6108)

25

24

23

22

21

20

19

18

LIMITE DE DOMINIO PUBLICO MARITIMO TERRESTRE  
 LINEA DE PROTECCION COSTAS  
 LINEA DE RESERVA NATURAL (1992)  
 LINEAS DE EDIFICACION EN CARRETERAS Y FERROCARRIL

SUELO URBANO



SUELO URBANIZABLE DELIMITADO



SUELO NO URBANIZABLE



- PROTECCION INFRAESTRUCTURAS



- CANTERA A CIELO ABIERTO



- PROTECCION AGRICOLA Y GANADERA - MUPA



- PROTECCION FORESTAL MUPF



- RESERVA SERVICIOS DE INTERES RSI



- PROTECCION ECOLOGICO-PAISAJISTICA



• GRADO 1 - NUEP 1



• GRADO 2 - NUEP 2



• GRADO 3 - NUEP 3



DOTACIONES

- ESCOLAR  
 - SANITARIO  
 - RELIGIOSO  
 - PUBLICO ASISTENCIAL  
 - DEPORTIVO



BIEN DE INTERES CULTURAL  
 EDIFICIO DE INTERES  
 ELEMENTO FUERA DE ORDENACION  
 LIMITE DE TERMINO MUNICIPAL



LEYENDA



LEYENDA

- Red aérea alta tensión existente.
- Canalización subterránea existente.
- Superficie Afección Aérea (15 m).
- Arqueta existente.
- Arqueta ciega existente.
- Apoyo hormigón existente AT.
- Apoyo metálico monobloque existente AT.
- Centro de Transformación existente.
- Deslinde Dominio Público Marítimo-Terrestre
- Servidumbre de Protección
- Ribera del Mar

OCUPACIÓN DEL DOMINIO PÚBLICO MARÍTIMO-TERRESTRE  
 LAT 12/20KV TRETO-SANTOÑA: 3.429,54 m de longitud y 51.110,96 m<sup>2</sup>




**PROESTE**  
 Ingeniería C. y S.

	FECHA	NOMBRE
DIBUJADO	nov.-20	PROESTE
COMPROBADO	nov.-20	PROESTE
APROBADO	nov.-20	PROESTE

Formato  
A3  
 Escala:  
1:2.000

SOLICITUD DE OCUPACIÓN DE TERRENOS  
 DE DOMINIO PÚBLICO EN EL CANAL DE HANO  
 -LAT 12/20 KV TRETO-SANTOÑA-  
 OCUPACIÓN SOBRE NNSS DE BÁRCENA DE CICERO

EL INGENIERO TÉCNICO INDUSTRIAL:  
  
 José Luis Rebolledo Malagón  
 Colegiado Nº 4084 del C.O.I.T.I.C.  
 Nº Proyecto: S190420 Nº Plano: 02.1.2



**LIMITE DE DOMINIO PUBLICO MARITIMO TERRESTRE**

-----

**LINEA DE PROTECCION COSTAS**

-----

**LINEA DE RESERVA NATURAL (1992)**

-----

**LINEAS DE EDIFICACION EN CARRETERAS Y FERROCARRIL**

-----

**SUELO URBANO**

**SUELO URBANIZABLE DELIMITADO**

**SUELO NO URBANIZABLE**

- PROTECCION INFRAESTRUCTURAS

- CANTERA A CIELO ABIERTO

- PROTECCION AGRICOLA Y GANADERA - NUPA

- PROTECCION FORESTAL NUPF

- RESERVA SERVICIOS DE INTERES RSI

- PROTECCION ECOLOGICO-PARAJISTICA

• GRADO 1 - NUEP 1

• GRADO 2 - NUEP 2

• GRADO 3 - NUEP 3

**DOTACIONES**

- ESCOLAR

- SANTUARIO

- RELIGIOSO

- PUBLICO ASISTENCIAL

- DEPORTIVO

BIEN DE INTERES CULTURAL

EDIFICIO DE INTERES

ELEMENTO FUERA DE ORDENACION

LIMITE DE TERMINO MUNICIPAL

E

S

R

PA

D

B.I.C.

E.I.

E.F.O.

**LEYENDA**

- Red aérea alta tensión existente.
- Canalización subterránea existente.
- Superficie Afección Aérea (15 m).
- Arqueta existente.
- Arqueta ciega existente.
- Apoyo hormigón existente AT.
- Apoyo metálico monobloque existente AT.
- Centro de Transformación existente.
- Deslinde Dominio Público Marítimo-Terrestre
- Servidumbre de Protección
- Ribera del Mar

OCUPACIÓN DEL DOMINIO PÚBLICO MARÍTIMO-TERRESTRE  
 LAT 12/20KV TRETTO-SANTOÑA: 3.429,54 m de longitud y 51.110,96 m<sup>2</sup>



**PROESTE**  
 Ingeniería C. y S.

Formato  
A3

Escala:  
1:2.000

**SOLICITUD DE OCUPACIÓN DE TERRENOS DE DOMINIO PÚBLICO EN EL CANAL DE HANO -LAT 12/20 KV TRETTO-SANTOÑA-**

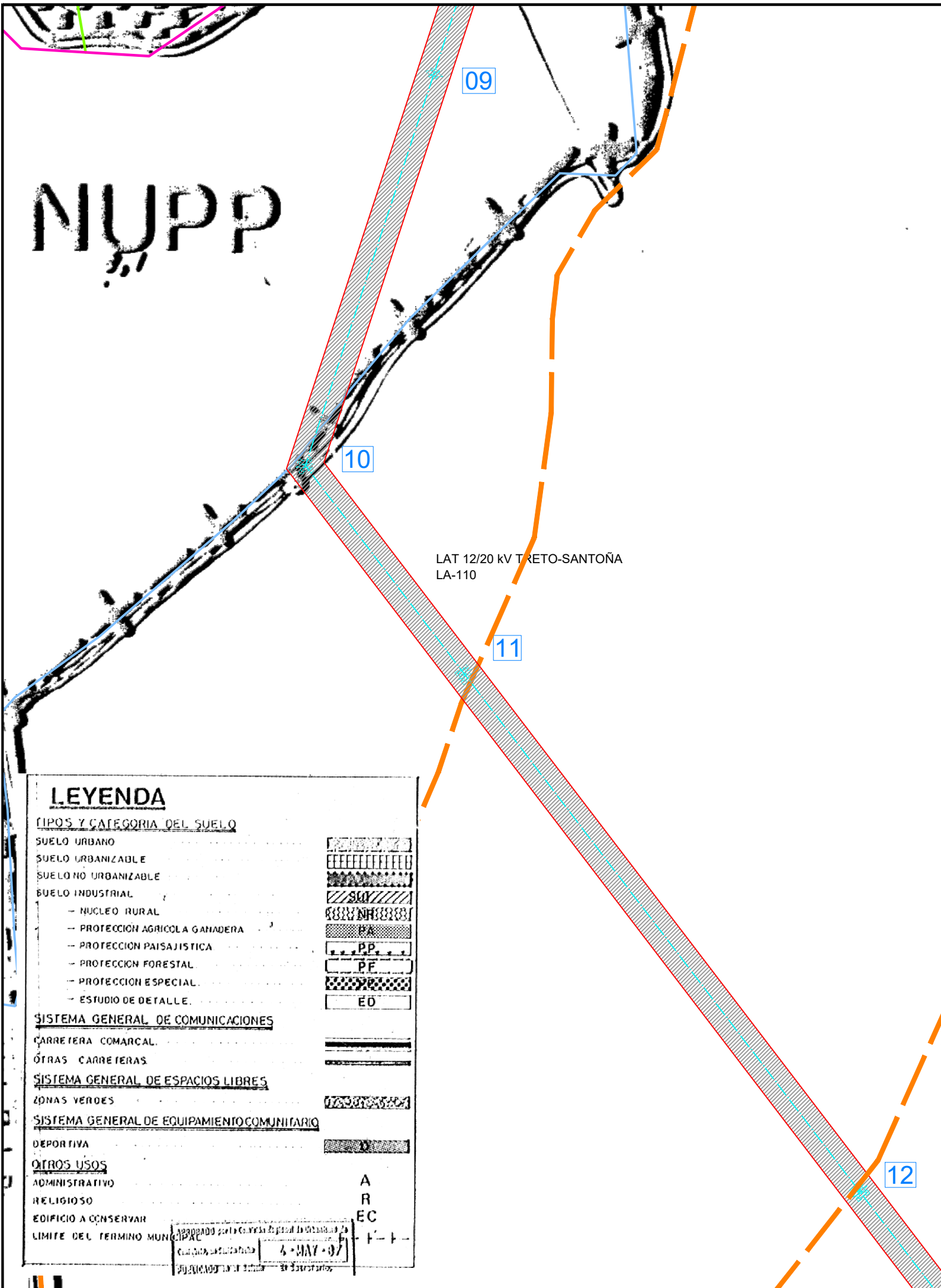
**OCUPACIÓN SOBRE NNSS DE BÁRCENA DE CÍCERO**

	FECHA	NOMBRE
DIBUJADO	nov.-20	PROESTE
COMPROBADO	nov.-20	PROESTE
APROBADO	nov.-20	PROESTE

EL INGENIERO TÉCNICO INDUSTRIAL:

José Luis Rebolledo Malagón  
 Colegiado Nº 4084 del C.O.I.T.I.C.

Nº Proyecto: S190420      Nº Plano: 02.1.3



LAT 12/20 KV TRETO-SANTOÑA  
LA-110

**LEYENDA**

TIPOS Y CATEGORIA DEL SUELO	
SUELO URBANO	[Pattern]
SUELO URBANIZABLE	[Pattern]
SUELO NO URBANIZABLE	[Pattern]
SUELO INDUSTRIAL	
- NUCLEO RURAL	[Pattern]
- PROTECCION AGRICOLA GANADERA	[Pattern]
- PROTECCION PAISAJISTICA	[Pattern]
- PROTECCION FORESTAL	[Pattern]
- PROTECCION ESPECIAL	[Pattern]
- ESTUDIO DE DETALLE	[Pattern]
SISTEMA GENERAL DE COMUNICACIONES	
CARRETERA COMARCAL	[Pattern]
OTRAS CARRETERAS	[Pattern]
SISTEMA GENERAL DE ESPACIOS LIBRES	
ZONAS VERDES	[Pattern]
SISTEMA GENERAL DE EQUIPAMIENTO COMUNITARIO	
DEPORTIVA	[Pattern]
OTROS USOS	
ADMINISTRATIVO	[Pattern]
RELIGIOSO	[Pattern]
EDIFICIO A CONSERVAR	[Pattern]
LIMITE DEL TERMINO MUNICIPAL	[Pattern]

**LEYENDA**

- [Red dashed line] Red aérea alta tensión existente.
- [Blue dashed line] Canalización subterránea existente.
- [Red solid line] Superficie Afección Aérea (15 m).
- [Blue square] Arqueta existente.
- [Blue square] Arqueta ciega existente.
- [Cyan square] Apoyo hormigón existente AT.
- [Blue square] Apoyo metálico monobloque existente AT.
- [Blue square] Centro de Transformación existente.
- [Pink line] Deslinde Dominio Público Marítimo-Terrestre
- [Green line] Servidumbre de Protección
- [Blue line] Ribera del Mar


OCUPACIÓN DEL DOMINIO PÚBLICO MARÍTIMO-TERRESTRE  
LAT 12/20KV TRETO-SANTOÑA: 3.429,54 m de longitud y 51.110,96 m<sup>2</sup>

	<p><b>PROESTE</b> Ingeniería C. y S.</p>	FECHA	NOMBRE	
		DIBUJADO	nov.-20	PROESTE
<p><b>SOLICITUD DE OCUPACIÓN DE TERRENOS DE DOMINIO PÚBLICO EN EL CANAL DE HANO -LAT 12/20 KV TRETO-SANTOÑA-</b></p> <p><b>OCUPACIÓN SOBRE NNSS DE ESCALANTE</b></p>		COMPROBADO	nov.-20	PROESTE
		APROBADO	nov.-20	PROESTE
Formato	A3	EL INGENIERO TÉCNICO INDUSTRIAL:		
Escala:	1:2.000	 José Luis Rebolledo Malagón Colegiado Nº 4084 del C.O.I.T.I.C.		
		Nº Proyecto:	S190420	
		Nº Plano:	02.2.1	

# LEYENDA

## TIPOS Y CATEGORIA DEL SUELO

- SUELO URBANO
- SUELO URBANIZABLE
- SUELO NO URBANIZABLE
- SUELO INDUSTRIAL
  - NUCLEO RURAL
  - PROTECCION AGRICOLA GANADERA
  - PROTECCION PAISAJISTICA
  - PROTECCION FORESTAL
  - PROTECCION ESPECIAL
  - ESTUDIO DE DETALLE



## SISTEMA GENERAL DE COMUNICACIONES

- CARRETERA COMARCAL
- OTRAS CARRETERAS

## SISTEMA GENERAL DE ESPACIOS LIBRES

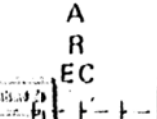
- ZONAS VERDES

## SISTEMA GENERAL DE EQUIPAMIENTO COMUNITARIO

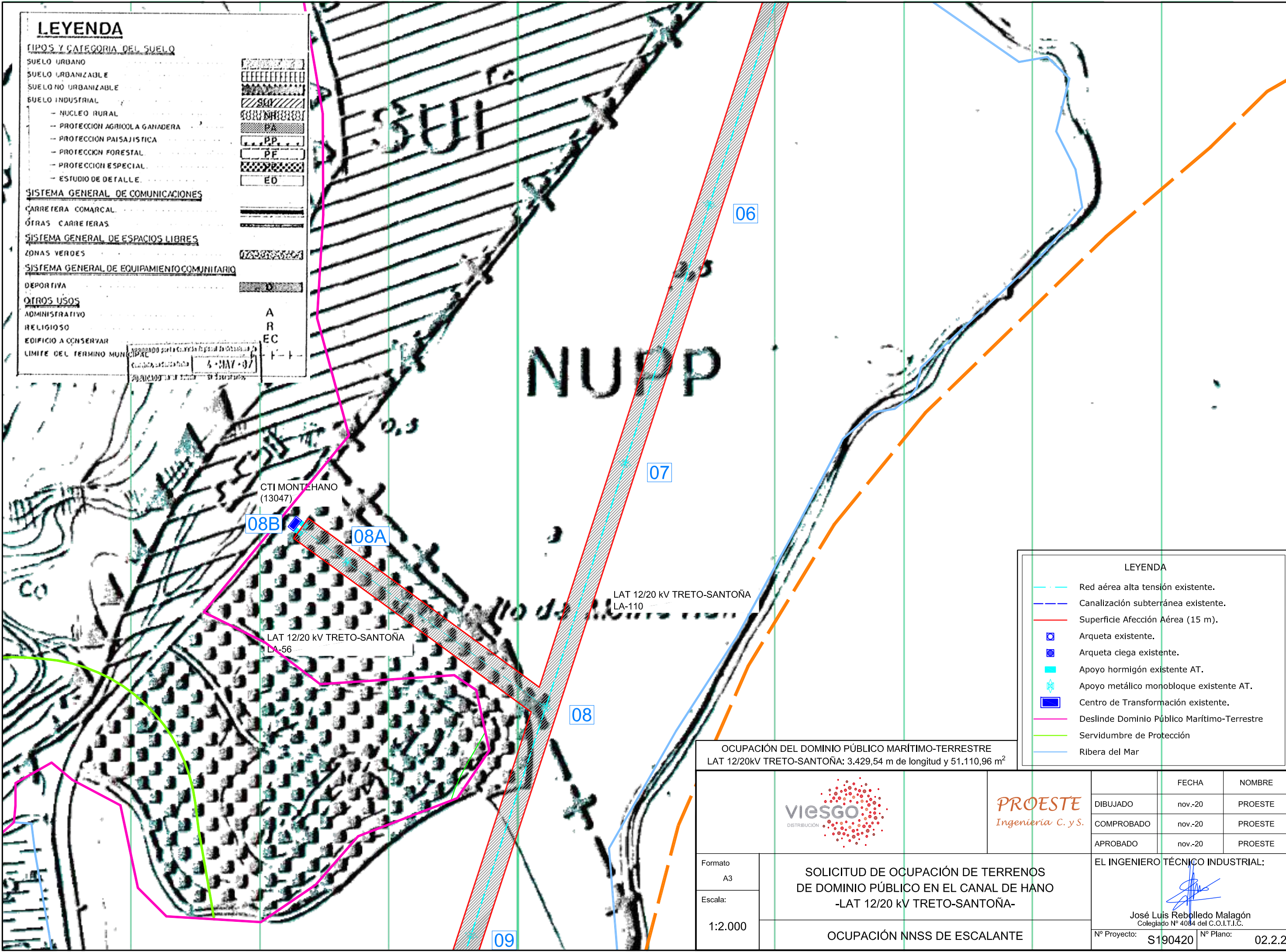
- DEPORTIVA

## OTROS USOS

- ADMINISTRATIVO
- RELIGIOSO
- EDIFICIO A CONSERVAR
- LIMITE DEL TERMINO MUNICIPAL



APROBADO para la Comisión Municipal de Urbanismo de HANO  
 el día 4 de MAYO de 2017  
 el Sr. Alcalde Municipal Sr. D. Sebastián...

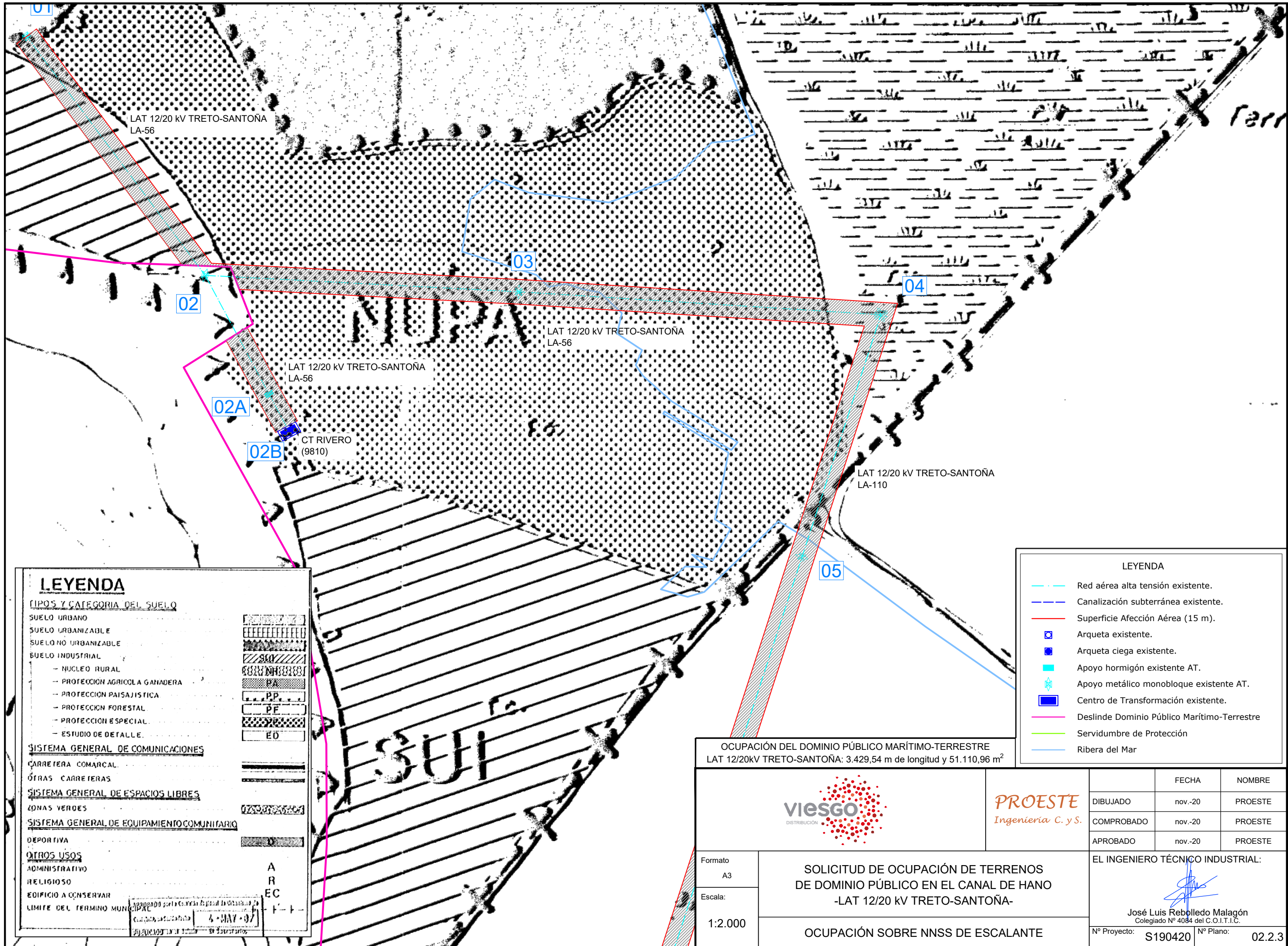


**LEYENDA**

- Red aérea alta tensión existente.
- Canalización subterránea existente.
- Superficie Afección Aérea (15 m).
- Arqueta existente.
- Arqueta ciega existente.
- Apoyo hormigón existente AT.
- Apoyo metálico monobloque existente AT.
- Centro de Transformación existente.
- Deslinde Dominio Público Marítimo-Terrestre
- Servidumbre de Protección
- Ribera del Mar

OCUPACIÓN DEL DOMINIO PÚBLICO MARÍTIMO-TERRESTRE  
 LAT 12/20KV TRETO-SANTOÑA: 3.429,54 m de longitud y 51.110,96 m<sup>2</sup>

	<b>PROESTE</b> Ingeniería C. y S.	FECHA	NOMBRE	
		DIBUJADO	nov.-20	PROESTE
		COMPROBADO	nov.-20	PROESTE
		APROBADO	nov.-20	PROESTE
Formato: A3 Escala: 1:2.000		EL INGENIERO TÉCNICO INDUSTRIAL:  José Luis Rebolledo Malagón Colegiado Nº 4084 del C.O.I.T.I.C.		
SOLICITUD DE OCUPACIÓN DE TERRENOS DE DOMINIO PÚBLICO EN EL CANAL DE HANO -LAT 12/20 KV TRETO-SANTOÑA- OCUPACIÓN NNSS DE ESCALANTE		Nº Proyecto:	Nº Plano:	
		S190420	02.2.2	



**LEYENDA**

**TIPOS Y CATEGORIA DEL SUELO**

SUELO URBANO	[Pattern]
SUELO URBANIZABLE	[Pattern]
SUELO NO URBANIZABLE	[Pattern]
SUELO INDUSTRIAL	[Pattern]
- NUCLEO RURAL	[Pattern]
- PROTECCION AGRICOLA GANADERA	[Pattern]
- PROTECCION PAISAJISTICA	[Pattern]
- PROTECCION FORESTAL	[Pattern]
- PROTECCION ESPECIAL	[Pattern]
- ESTUDIO DE DETALLE	[Pattern]
<b>SISTEMA GENERAL DE COMUNICACIONES</b>	
CARRETERA COMARCAL	[Pattern]
OTRAS CARRETERAS	[Pattern]
<b>SISTEMA GENERAL DE ESPACIOS LIBRES</b>	
ZONAS VERDES	[Pattern]
<b>SISTEMA GENERAL DE EQUIPAMIENTO COMUNITARIO</b>	
DEPORTIVA	[Pattern]
<b>OTROS USOS</b>	
ADMINISTRATIVO	A
RELIGIOSO	R
EDIFICIO A CONSERVAR	EC
LIMITE DEL TERMINO MUNICIPAL	[Pattern]

**LEYENDA**

[Symbol]	Red aérea alta tensión existente.
[Symbol]	Canalización subterránea existente.
[Symbol]	Superficie Afección Aérea (15 m).
[Symbol]	Arqueta existente.
[Symbol]	Arqueta ciega existente.
[Symbol]	Apoyo hormigón existente AT.
[Symbol]	Apoyo metálico monobloque existente AT.
[Symbol]	Centro de Transformación existente.
[Symbol]	Deslinde Dominio Público Marítimo-Terrestre
[Symbol]	Servidumbre de Protección
[Symbol]	Ribera del Mar

OCUPACIÓN DEL DOMINIO PÚBLICO MARÍTIMO-TERRESTRE  
 LAT 12/20KV TRETO-SANTOÑA: 3.429,54 m de longitud y 51.110,96 m<sup>2</sup>



**PROESTE**  
 Ingeniería C. y S.

Formato	A3
Escala:	1:2.000

SOLICITUD DE OCUPACIÓN DE TERRENOS  
 DE DOMINIO PÚBLICO EN EL CANAL DE HANO  
 -LAT 12/20 KV TRETO-SANTOÑA-

OCUPACIÓN SOBRE NNSS DE ESCALANTE




	FECHA	NOMBRE
DIBUJADO	nov.-20	PROESTE
COMPROBADO	nov.-20	PROESTE
APROBADO	nov.-20	PROESTE

EL INGENIERO TÉCNICO INDUSTRIAL:

José Luis Rebolledo Malagón  
 Colegiado Nº 4084 del C.O.I.T.I.C.

Nº Proyecto: S190420      Nº Plano: 02.2.3




### Leyenda

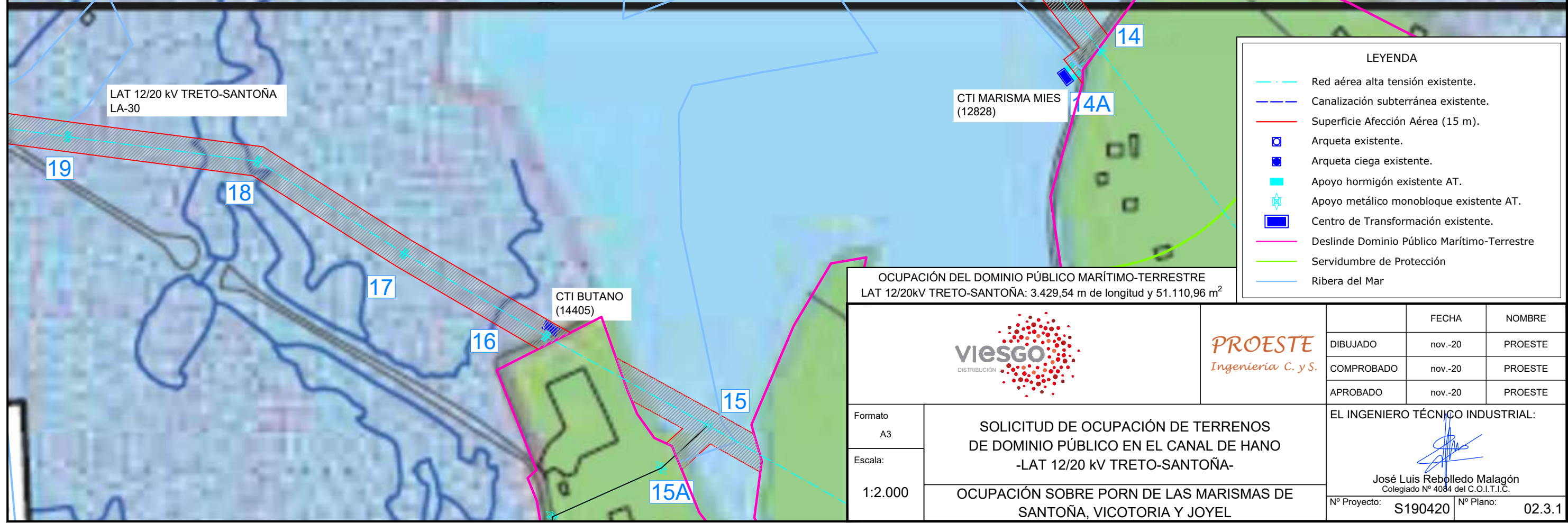
-  Límite PORN
-  ZEC ES-1300007 Marismas de Santoña, Victoria y Joyel
-  Suelo Urbano (1)

(1) Suelo Urbano Consolidado del planeamiento urbanístico municipal vigente, localizado dentro de la zona de Uso Especial del PORN vigente (Decreto 34/1997) excepto los Elementos Fuera de Ordenación y fuera del D.P.M.T.

Los datos sobre el Suelo Urbano Consolidado tiene como fuente SIUCAN. Esta serie cartográfica tiene carácter meramente informativo, sin que en ningún caso pueda derivarse de ella efecto jurídico vinculante alguno. Se trata de una adaptación a medios digitales de los originales custodiados por las correspondientes Administraciones competentes, y por tanto pueden tener errores y omisiones derivadas del proceso de captura y tratamiento de la información. En ningún caso este conjunto de datos sustituye o equivale a los documentos originales a los que replica.

### Zonificación

-  Uso Limitado
-  Uso Compatible
-  Uso General














LAT 12/20 KV TRETO-SANTOÑA LA-30

CTI MARISMA MIES (12828)

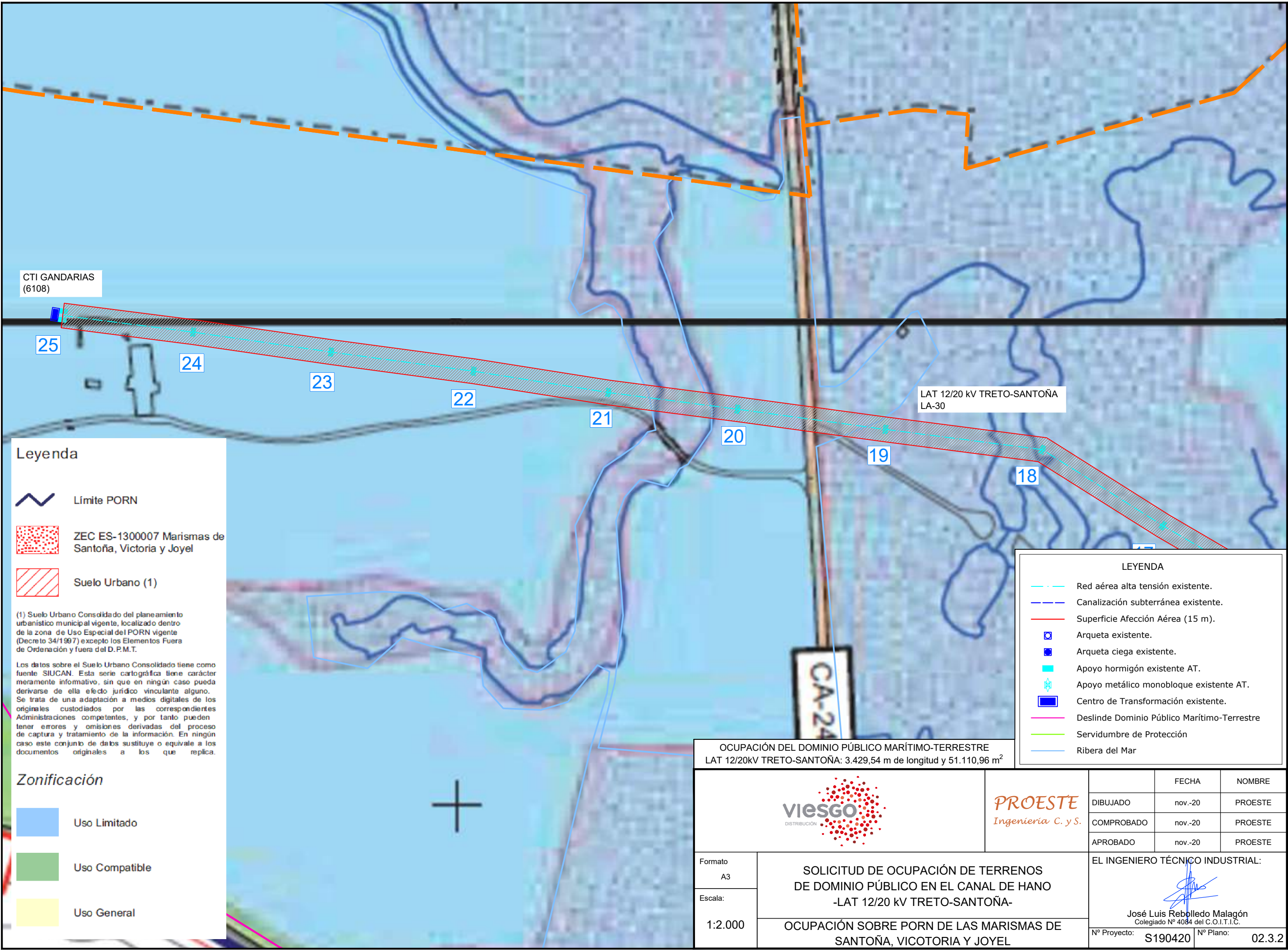
CTI BUTANO (14405)

OCUPACIÓN DEL DOMINIO PÚBLICO MARÍTIMO-TERRESTRE  
LAT 12/20KV TRETO-SANTOÑA: 3.429,54 m de longitud y 51.110,96 m<sup>2</sup>

LEYENDA	
	Red aérea alta tensión existente.
	Canalización subterránea existente.
	Superficie Afección Aérea (15 m).
	Arqueta existente.
	Arqueta ciega existente.
	Apoyo hormigón existente AT.
	Apoyo metálico monobloque existente AT.
	Centro de Transformación existente.
	Deslinde Dominio Público Marítimo-Terrestre
	Servidumbre de Protección
	Ribera del Mar

	<b>PROESTE</b> Ingeniería C. y S.		
	DIBUJADO	FECHA	
	COMPROBADO	NOMBRE	
Formato A3	1:2.000	nov.-20	PROESTE
SOLICITUD DE OCUPACIÓN DE TERRENOS DE DOMINIO PÚBLICO EN EL CANAL DE HANO -LAT 12/20 KV TRETO-SANTOÑA-		EL INGENIERO TÉCNICO INDUSTRIAL:	
OCUPACIÓN SOBRE PORN DE LAS MARISMAS DE SANTOÑA, VICOTORIA Y JOYEL		José Luis Rebolledo Malagón Colegiado Nº 4084 del C.O.I.T.I.C.	
Nº Proyecto: S190420		Nº Plano: 02.3.1	





CTI GANDARIAS (6108)

25

24

23

22

21

20




19

18

LAT 12/20 KV TRETO-SANTOÑA LA-30

CA-24




**Leyenda**

-  Límite PORN
-  ZEC ES-1300007 Marismas de Santoña, Victoria y Joyel
-  Suelo Urbano (1)












(1) Suelo Urbano Consolidado del planeamiento urbanístico municipal vigente, localizado dentro de la zona de Uso Especial del PORN vigente (Decreto 34/1997) excepto los Elementos Fuera de Ordenación y fuera del D.P.M.T.

Los datos sobre el Suelo Urbano Consolidado tiene como fuente SIUCAN. Esta serie cartográfica tiene carácter meramente informativo, sin que en ningún caso pueda derivarse de ella efecto jurídico vinculante alguno. Se trata de una adaptación a medios digitales de los originales custodiados por las correspondientes Administraciones competentes, y por tanto pueden tener errores y omisiones derivadas del proceso de captura y tratamiento de la información. En ningún caso este conjunto de datos sustituye o equivale a los documentos originales a los que replica.

**Zonificación**

-  Uso Limitado
-  Uso Compatible
-  Uso General

**LEYENDA**

-  Red aérea alta tensión existente.
-  Canalización subterránea existente.
-  Superficie Afección Aérea (15 m).
-  Arqueta existente.
-  Arqueta ciega existente.
-  Apoyo hormigón existente AT.
-  Apoyo metálico monobloque existente AT.
-  Centro de Transformación existente.
-  Deslinde Dominio Público Marítimo-Terrestre
-  Servidumbre de Protección
-  Ribera del Mar

OCUPACIÓN DEL DOMINIO PÚBLICO MARÍTIMO-TERRESTRE  
LAT 12/20KV TRETO-SANTOÑA: 3.429,54 m de longitud y 51.110,96 m<sup>2</sup>



**PROESTE**  
Ingeniería C. y S.

Formato  
A3

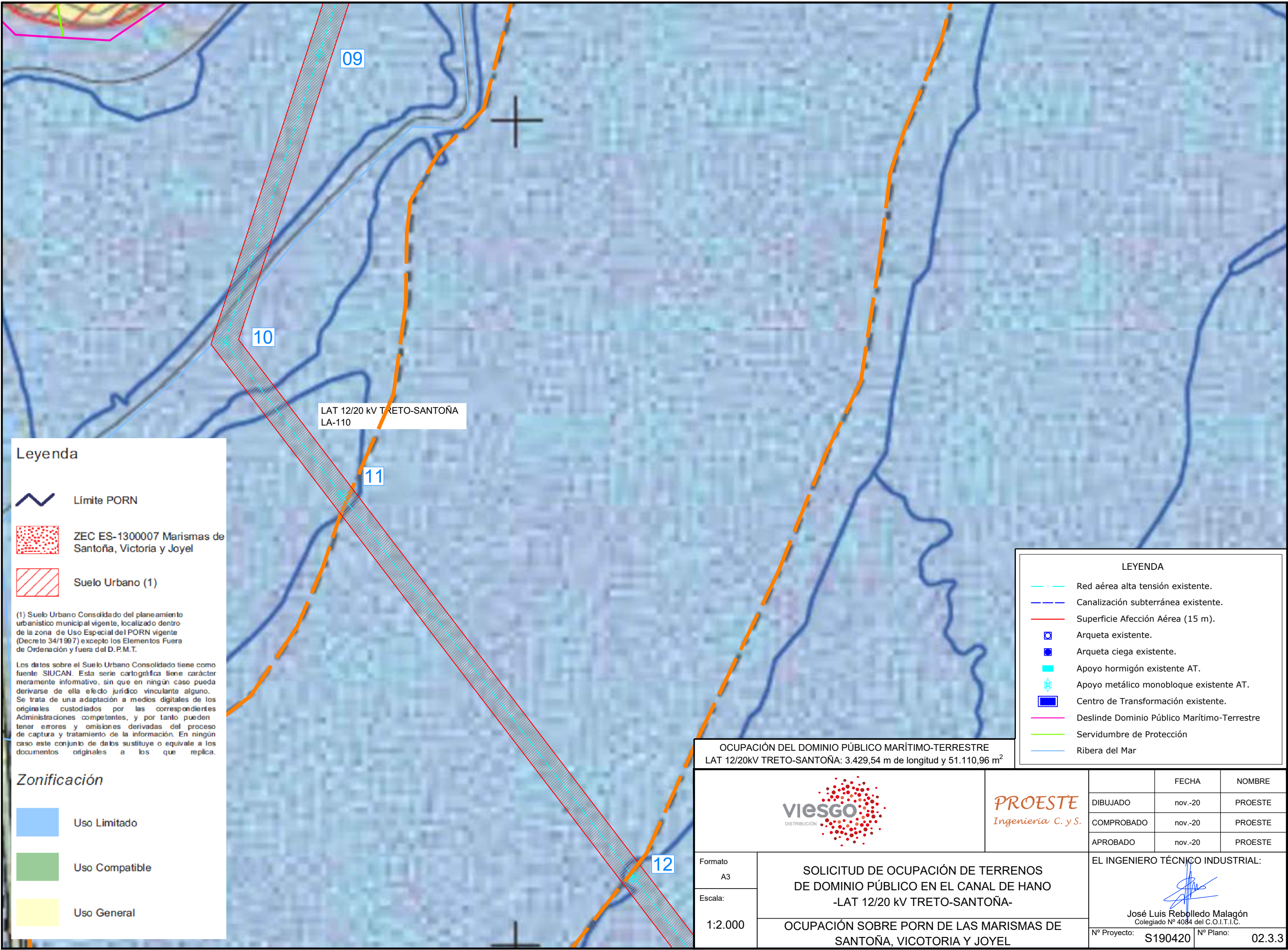
Escala:  
1:2.000

SOLICITUD DE OCUPACIÓN DE TERRENOS DE DOMINIO PÚBLICO EN EL CANAL DE HANO  
-LAT 12/20 KV TRETO-SANTOÑA-




OCUPACIÓN SOBRE PORN DE LAS MARISMAS DE SANTOÑA, VICOTORIA Y JOYEL

	FECHA	NOMBRE
DIBUJADO	nov.-20	PROESTE
COMPROBADO	nov.-20	PROESTE
APROBADO	nov.-20	PROESTE

EL INGENIERO TÉCNICO INDUSTRIAL:  
  
José Luis Rebollo Malagón  
Colegiado Nº 4084 del C.O.I.T.I.C.  
Nº Proyecto: S190420    Nº Plano: 02.3.2






**Leyenda**

-  Limite PORN
-  ZEC ES-1300007 Marismas de Santoña, Victoria y Joyel
-  Suelo Urbano (1)












(1) Suelo Urbano Consolidado del planeamiento urbanístico municipal vigente, localizado dentro de la zona de Uso Especial del PORN vigente (Decreto 34/1997) excepto los Elementos Fuera de Ordenación y fuera del D.P.M.T.

Los datos sobre el Suelo Urbano Consolidado tiene como fuente SIUCAN. Esta serie cartográfica tiene carácter meramente informativo, sin que en ningún caso pueda derivarse de ella efecto jurídico vinculante alguno. Se trata de una adaptación a medios digitales de los originales custodiados por las correspondientes Administraciones competentes, y por tanto pueden tener errores y omisiones derivadas del proceso de captura y tratamiento de la información. En ningún caso este conjunto de datos sustituye o equivale a los documentos originales a los que replica.



**Zonificación**

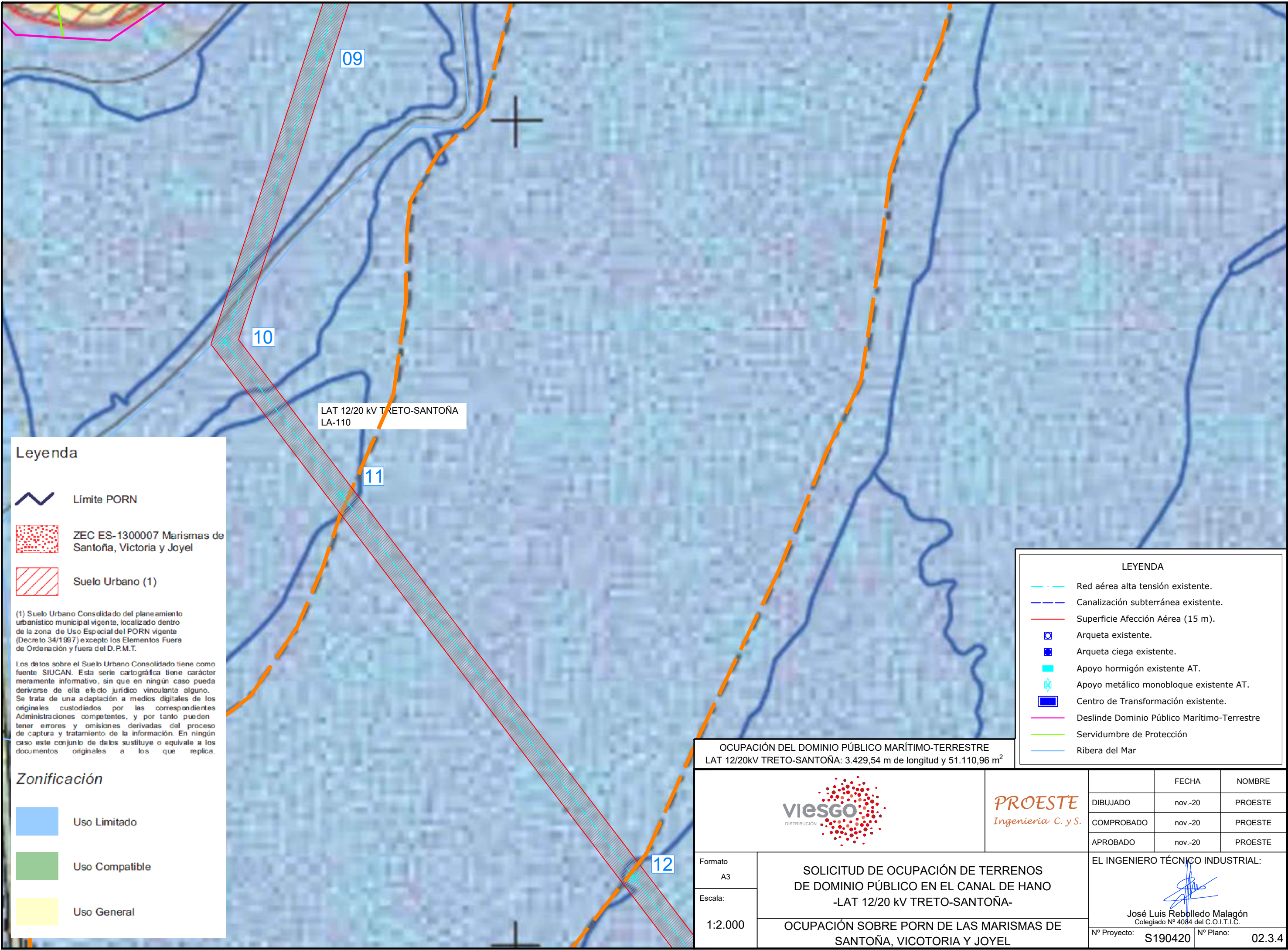
-  Uso Limitado
-  Uso Compatible
-  Uso General

**LEYENDA**




-  Red aérea alta tensión existente.
-  Canalización subterránea existente.
-  Superficie Afección Aérea (15 m).
-  Arqueta existente.
-  Arqueta ciega existente.
-  Apoyo hormigón existente AT.
-  Apoyo metálico monobloque existente AT.
-  Centro de Transformación existente.
-  Deslinde Dominio Público Marítimo-Terrestre
-  Servidumbre de Protección
-  Ribera del Mar

OCUPACIÓN DEL DOMINIO PÚBLICO MARÍTIMO-TERRESTRE  
LAT 12/20KV TRETO-SANTOÑA: 3.429,54 m de longitud y 51.110,96 m<sup>2</sup>

	<b>PROESTE</b> <i>Ingeniería C. y S.</i>		FECHA	NOMBRE
	DIBUJADO	nov.-20	PROESTE	
COMPROBADO		nov.-20	PROESTE	
APROBADO		nov.-20	PROESTE	
Formato A3	<b>SOLICITUD DE OCUPACIÓN DE TERRENOS DE DOMINIO PÚBLICO EN EL CANAL DE HANO -LAT 12/20 KV TRETO-SANTOÑA-</b>		EL INGENIERO TÉCNICO INDUSTRIAL:	
Escala: 1:2.000	<b>OCUPACIÓN SOBRE PORN DE LAS MARISMAS DE SANTOÑA, VICOTORIA Y JOYEL</b>		 José Luis Rebolledo Malagón Colegiado Nº 4084 del C.O.I.T.I.C.	
		Nº Proyecto:	S190420	Nº Plano: 02.3.3






**Leyenda**

-  Límite PORN
-  ZEC ES-1300007 Marismas de Santoña, Victoria y Joyel
-  Suelo Urbano (1)












(1) Suelo Urbano Consolidado del planeamiento urbanístico municipal vigente, localizado dentro de la zona de Uso Especial del PORN vigente (Decreto 34/1997) excepto los Elementos Fuera de Ordenación y fuera del D.P.M.T.

Los datos sobre el Suelo Urbano Consolidado tiene como fuente SIUCAN. Esta serie cartográfica tiene carácter meramente informativo, sin que en ningún caso pueda derivarse de ella efecto jurídico vinculante alguno. Se trata de una adaptación a medios digitales de los originales custodiados por las correspondientes Administraciones competentes, y por tanto pueden tener errores y omisiones derivadas del proceso de captura y tratamiento de la información. En ningún caso este conjunto de datos sustituye o equivale a los documentos originales a los que replica.



**Zonificación**

-  Uso Limitado
-  Uso Compatible
-  Uso General


**LEYENDA**

-  Red aérea alta tensión existente.
-  Canalización subterránea existente.
-  Superficie Afección Aérea (15 m).
-  Arqueta existente.
-  Arqueta ciega existente.
-  Apoyo hormigón existente AT.
-  Apoyo metálico monobloque existente AT.
-  Centro de Transformación existente.
-  Deslinde Dominio Público Marítimo-Terrestre
-  Servidumbre de Protección
-  Ribera del Mar

OCUPACIÓN DEL DOMINIO PÚBLICO MARÍTIMO-TERRESTRE  
 LAT 12/20KV TRETO-SANTOÑA: 3.429,54 m de longitud y 51.110,96 m<sup>2</sup>

	<b>PROESTE</b> <i>Ingeniería C. y S.</i>		FECHA	NOMBRE
	DIBUJADO	nov.-20	PROESTE	PROESTE
	COMPROBADO	nov.-20	PROESTE	PROESTE
APROBADO	nov.-20	PROESTE	PROESTE	
Formato A3	<b>SOLICITUD DE OCUPACIÓN DE TERRENOS DE DOMINIO PÚBLICO EN EL CANAL DE HANO -LAT 12/20 KV TRETO-SANTOÑA-</b> <b>OCUPACIÓN SOBRE PORN DE LAS MARISMAS DE SANTOÑA, VICOTORIA Y JOYEL</b>		EL INGENIERO TÉCNICO INDUSTRIAL:	
Escala: 1:2.000			 José Luis Rebolledo Malagón Colegiado Nº 4084 del C.O.I.T.I.C.	




### Leyenda

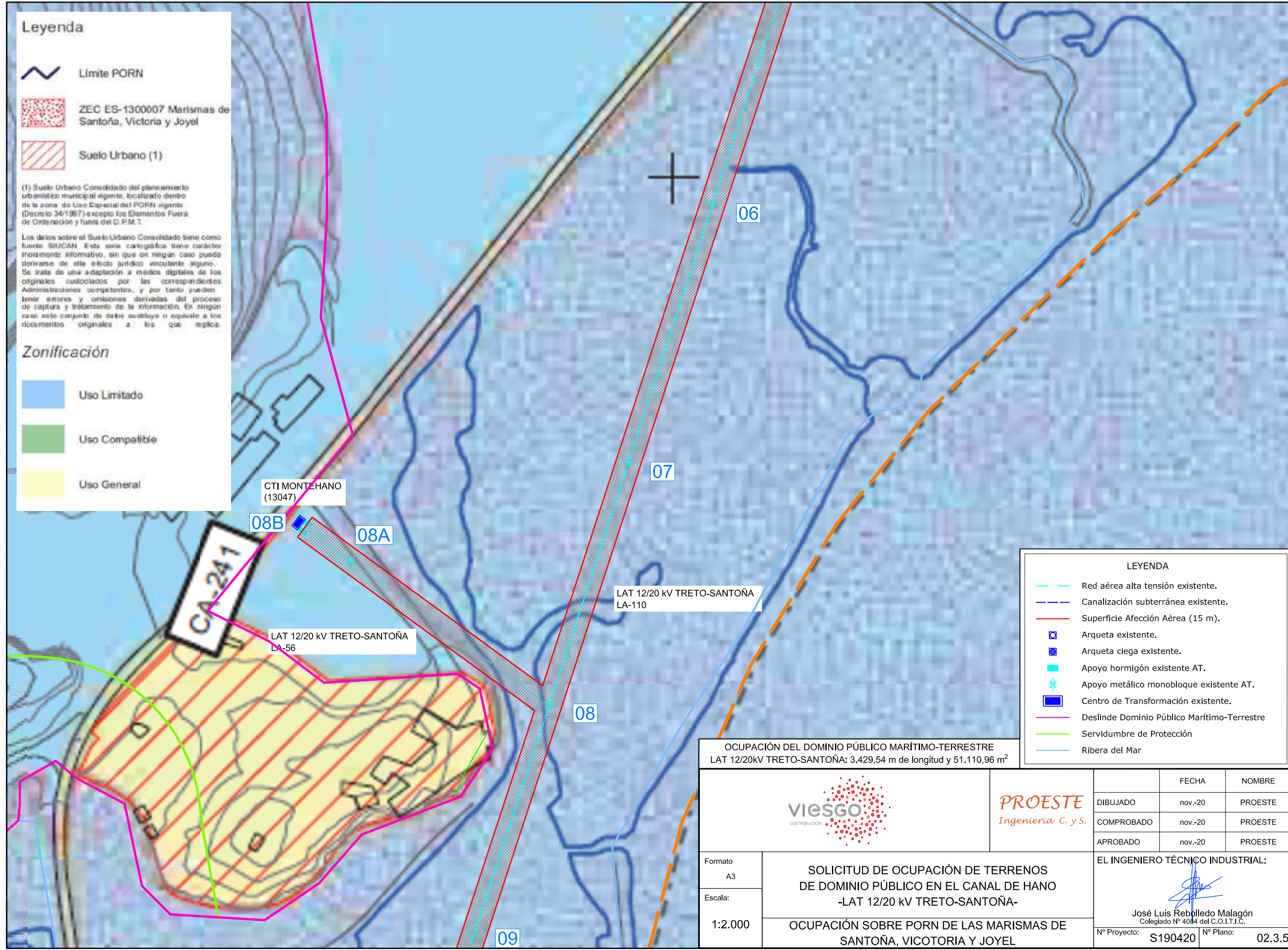
-  Limite PORN
-  ZEC ES-1300007 Marismas de Santoña, Victoria y Joyel
-  Suelo Urbano (1)

(1) Suelo Urbano Consolidado del planeamiento urbanístico municipal vigente, localizado dentro de la zona de Uso Especial del PORN vigente (Decreto 34/1987) excepto los Elementos Fuera de Ordenación y fuera del D.P.M.T.

Los datos sobre el Suelo Urbano Consolidado tiene como fuente SIUCAN. Esta serie cartográfica tiene carácter meramente informativo, sin que en ningún caso pueda derivarse de ella efecto jurídico vinculante alguno. Se trata de una adaptación a medios digitales de los originales custodiados por las correspondientes Administraciones competentes, y por tanto pueden tener errores y omisiones derivadas del proceso de captura y tratamiento de la información. En ningún caso este conjunto de datos sustituye o equivale a los documentos originales a los que replica.

### Zonificación

-  Uso Limitado
-  Uso Compatible
-  Uso General



CTI MONTEHANO (13047)

08B

08A

CA-247












LAT 12/20 KV TRETO-SANTOÑA LA-56

LAT 12/20 KV TRETO-SANTOÑA LA-110

08

09

**LEYENDA**

-  Red aérea alta tensión existente.
-  Canalización subterránea existente.
-  Superficie Afección Aérea (15 m).
-  Arqueta existente.
-  Arqueta ciega existente.
-  Apoyo hormigón existente AT.
-  Apoyo metálico monobloque existente AT.
-  Centro de Transformación existente.
-  Deslinde Dominio Público Marítimo-Terrestre
-  Servidumbre de Protección
-  Ribera del Mar

OCUPACIÓN DEL DOMINIO PÚBLICO MARÍTIMO-TERRESTRE  
LAT 12/20KV TRETO-SANTOÑA: 3.429,54 m de longitud y 51.110,96 m<sup>2</sup>



**PROESTE**  
Ingeniería C. y S.

	FECHA	NOMBRE
DIBUJADO	nov.-20	PROESTE
COMPROBADO	nov.-20	PROESTE
APROBADO	nov.-20	PROESTE

Formato  
A3

Escala:  
1:2.000

SOLICITUD DE OCUPACIÓN DE TERRENOS DE DOMINIO PÚBLICO EN EL CANAL DE HANO -LAT 12/20 KV TRETO-SANTOÑA-

OCUPACIÓN SOBRE PORN DE LAS MARISMAS DE SANTOÑA, VICOTORIA Y JOYEL

EL INGENIERO TÉCNICO INDUSTRIAL:



José Luis Rebollo Malagón  
Colegiado Nº 4084 del C.O.I.T.I.C.

Nº Proyecto: S190420    Nº Plano: 02.3.5

# Bachares

LAT 12/20 KV TRETO-SANTOÑA LA-56




LAT 12/20 KV TRETO-SANTOÑA LA-56

LAT 12/20 KV TRETO-SANTOÑA LA-56

LAT 12/20 KV TRETO-SANTOÑA LA-110

CT RIVERO (9810)




## Leyenda

-  Límite PORN
-  ZEC ES-1300007 Marismas de Santoña, Victoria y Joyel
-  Suelo Urbano (1)












(1) Suelo Urbano Consolidado del planeamiento urbanístico municipal vigente, localizado dentro de la zona de Uso Especial del PORN vigente (Decreto 34/1997) excepto los Elementos Fuera de Ordenación y fuera del D.P.M.T.

Los datos sobre el Suelo Urbano Consolidado tiene como fuente SIUCAN. Esta serie cartográfica tiene carácter meramente informativo, sin que en ningún caso pueda derivarse de ella efecto jurídico vinculante alguno. Se trata de una adaptación a medios digitales de los originales custodiados por las correspondientes Administraciones competentes, y por tanto pueden tener errores y omisiones derivadas del proceso de captura y tratamiento de la información. En ningún caso este conjunto de datos sustituye o equivale a los documentos originales a los que replica.

## Zonificación

-  Uso Limitado
-  Uso Compatible
-  Uso General


## LEYENDA

-  Red aérea alta tensión existente.
-  Canalización subterránea existente.
-  Superficie Afección Aérea (15 m).
-  Arqueta existente.
-  Arqueta ciega existente.
-  Apoyo hormigón existente AT.
-  Apoyo metálico monobloque existente AT.
-  Centro de Transformación existente.
-  Deslinde Dominio Público Marítimo-Terrestre
-  Servidumbre de Protección
-  Ribera del Mar

OCUPACIÓN DEL DOMINIO PÚBLICO MARÍTIMO-TERRESTRE  
LAT 12/20KV TRETO-SANTOÑA: 3.429,54 m de longitud y 51.110,96 m<sup>2</sup>

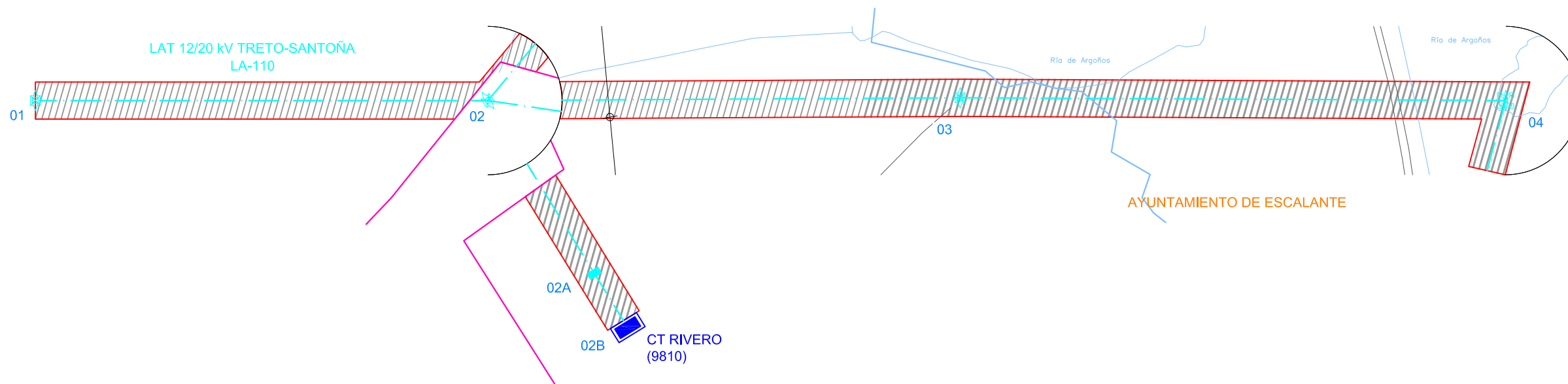
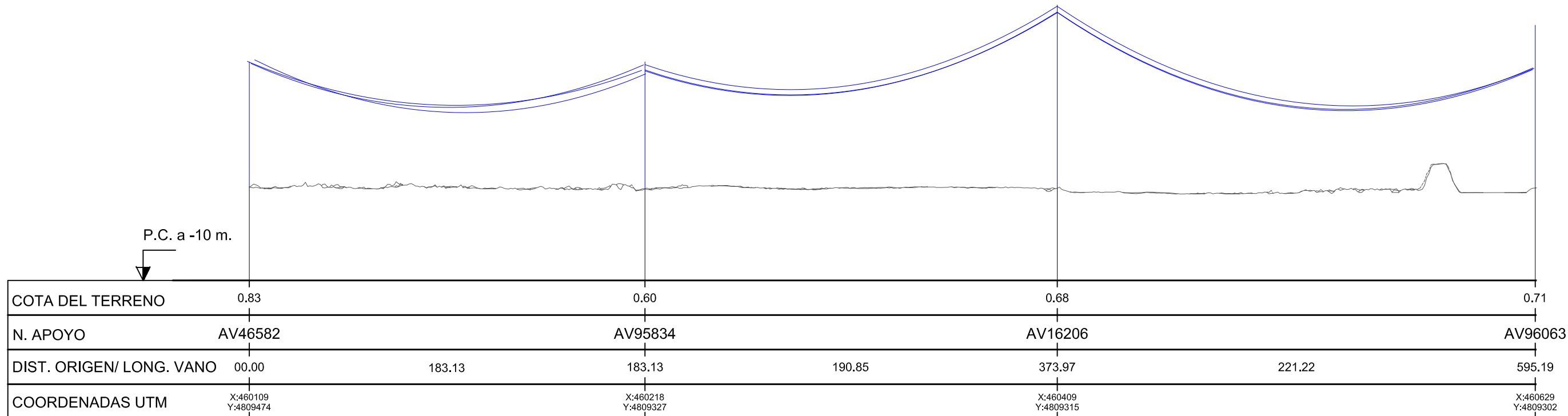



**PROESTE**  
Ingeniería C. y S.

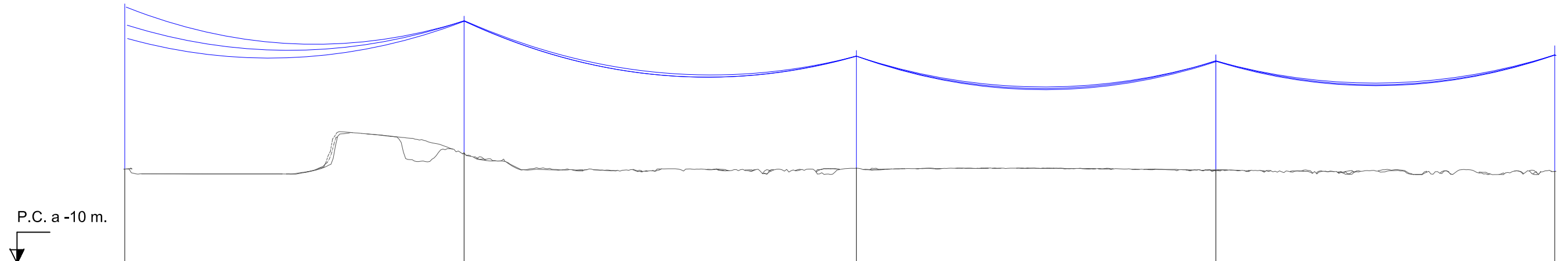
Formato	SOLICITUD DE OCUPACIÓN DE TERRENOS DE DOMINIO PÚBLICO EN EL CANAL DE HANO -LAT 12/20 KV TRETO-SANTOÑA-		FECHA	NOMBRE
A3	OCUPACIÓN SOBRE PORN DE LAS MARISMAS DE SANTOÑA, VICOTORIA Y JOYEL		nov.-20	PROESTE
Escala:			nov.-20	PROESTE
1:2.000			nov.-20	PROESTE
EL INGENIERO TÉCNICO INDUSTRIAL:			 José Luis Rebollo Malagón Colegiado Nº 4084 del C.O.I.T.I.C.	
			Nº Proyecto: S190420	Nº Plano: 02.3.6

## **Planos Topográficos (Planta y Perfil)**

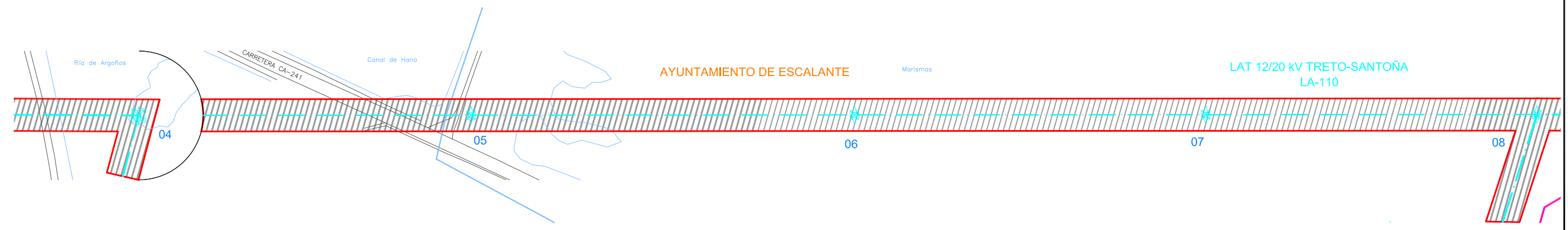
P.C. a -10 m.



	<b>PROESTE</b> Ingeniería C. y S.	FECHA	NOMBRE	
		DIBUJADO	nov.-20	PROESTE
		COMPROBADO	nov.-20	PROESTE
APROBADO	nov.-20	PROESTE	EL INGENIERO TÉCNICO INDUSTRIAL:	
Formato A3	SOLICITUD DE OCUPACIÓN DE TERRENOS DE DOMINIO PÚBLICO EN EL CANAL DE HANO -LAT 12/20 kV TRETO-SANTOÑA-		 José Luis Rebolledo Malagón Colegiado Nº 4084 del C.O.I.T.I.C.	
Escala: H:1/2.000 V:1/500	PLANTA Y PERFIL			Nº Proyecto: S190420
			Nº Plano: 03.1	

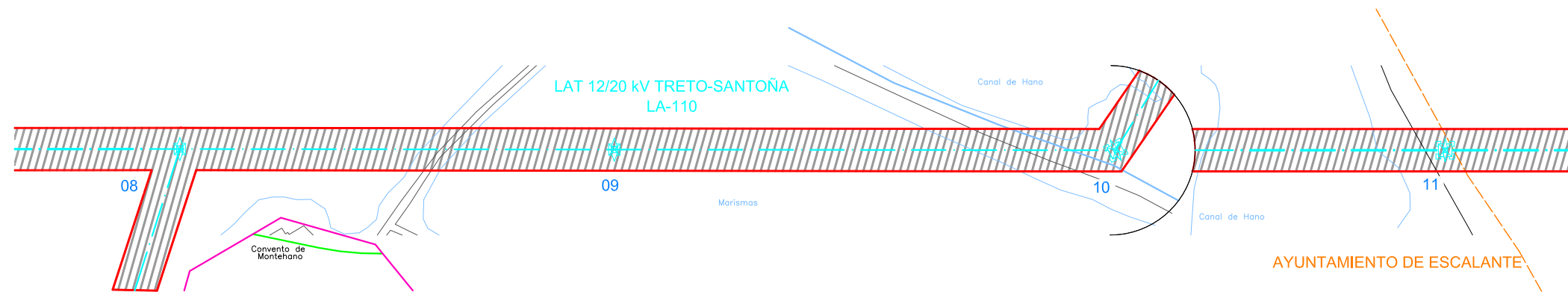
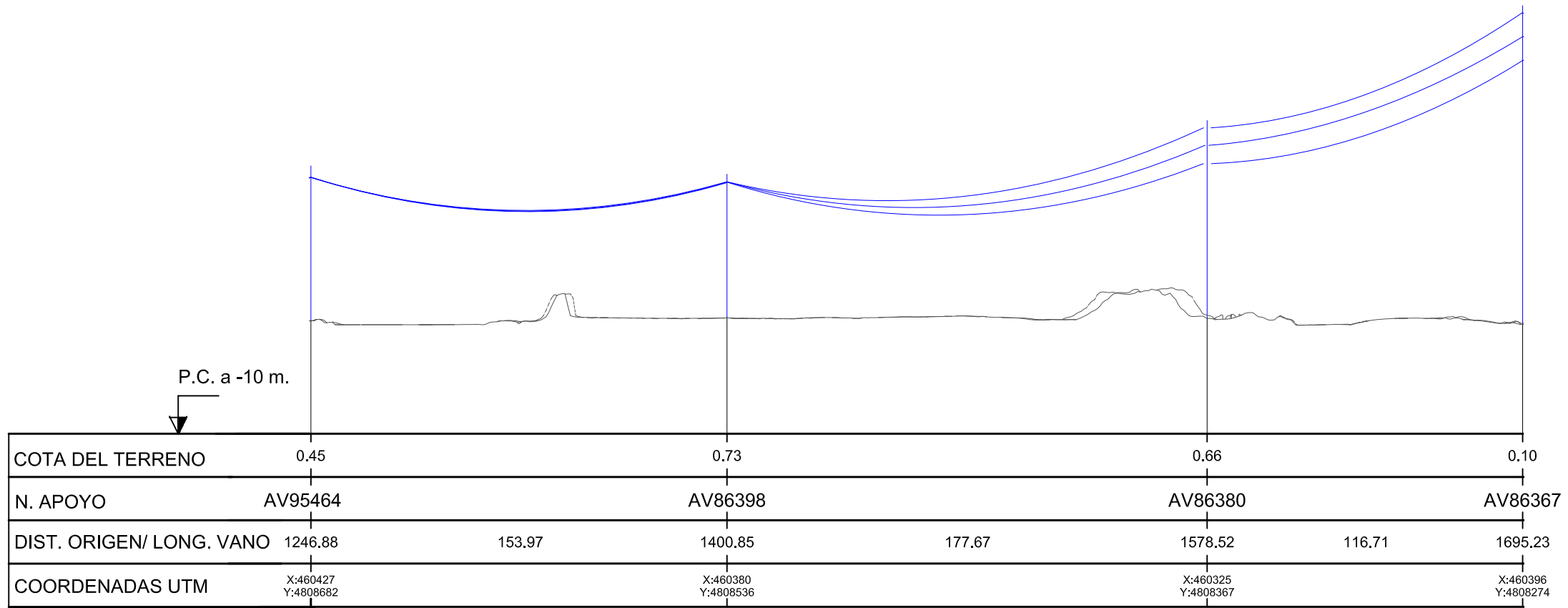



COTA DEL TERRENO	0.71	2.48	0.81	0.53	0.45				
N. APOYO	AV96063	A30156	AV86612	AV86592	AV95464				
DIST. ORIGEN/ LONG. VANO	595.19	154.65	749.84	178.80	928.64	163.81	1092.45	154.43	1246.88
COORDENADAS UTM	X:460629 Y:4809302	X:460582 Y:4809155	X:460526 Y:4808985	X:460476 Y:4808829	X:460427 Y:4808682				

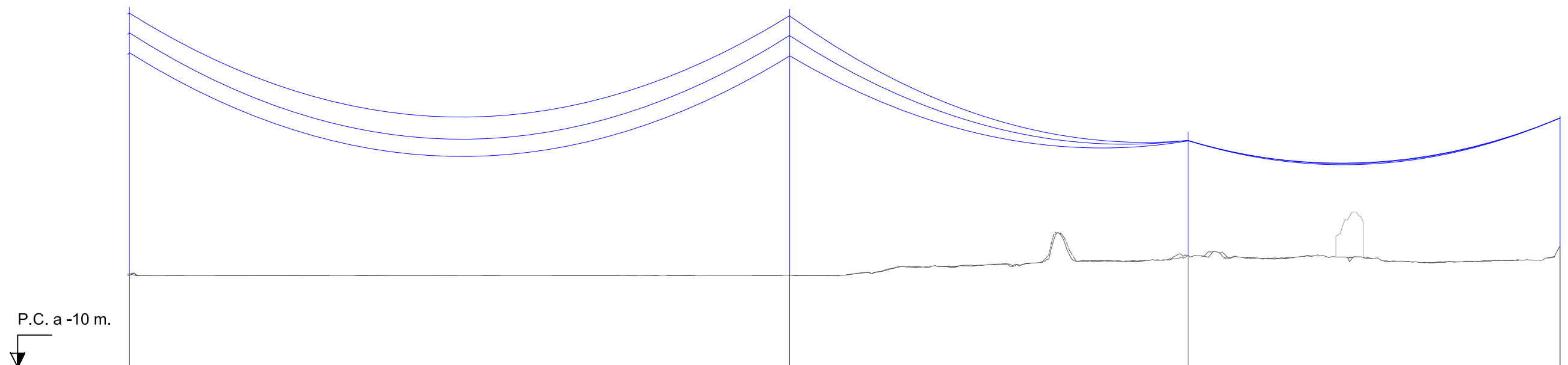


	<b>PROESTE</b> Ingeniería C. y S.	DIBUJADO	nov.-20	PROESTE	
		COMPROBADO	nov.-20	PROESTE	
		APROBADO	nov.-20	PROESTE	
Formato A3  Escala: H:1/2.000 V:1/500	<b>SOLICITUD DE OCUPACIÓN DE TERRENOS DE DOMINIO PÚBLICO EN EL CANAL DE HANO -LAT 12/20 KV TRETO-SANTOÑA-</b>		EL INGENIERO TÉCNICO INDUSTRIAL:   José Luis Rebolledo Malagón Colegiado N° 4084 del C.O.I.T.I.C.		
PLANTA Y PERFIL		N° Proyecto:	S190420	N° Plano:	03.2

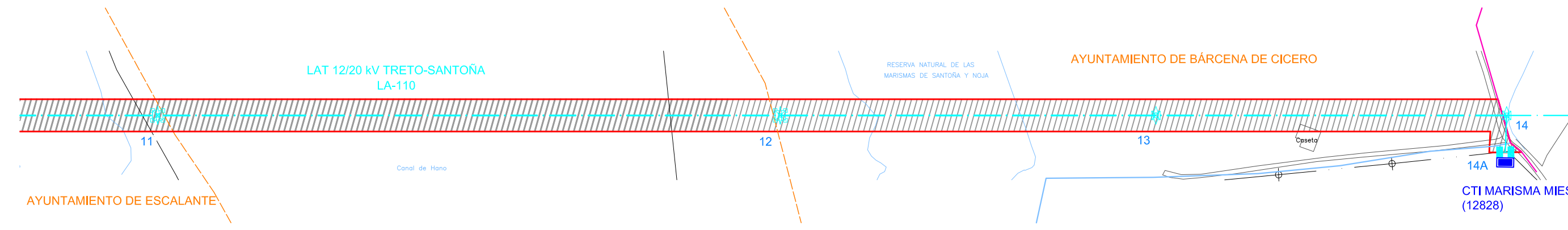




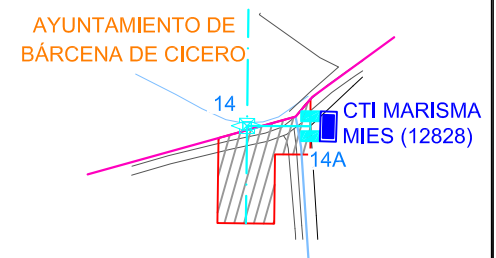
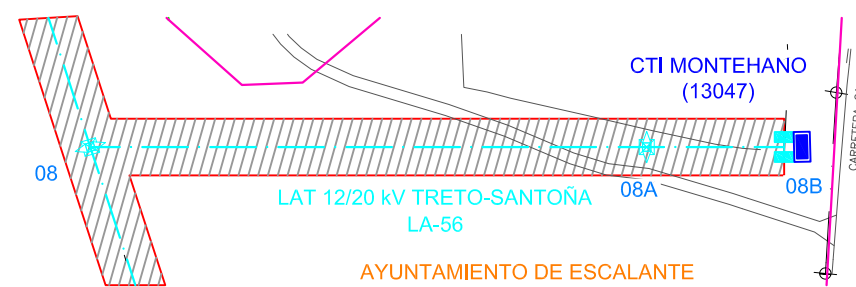
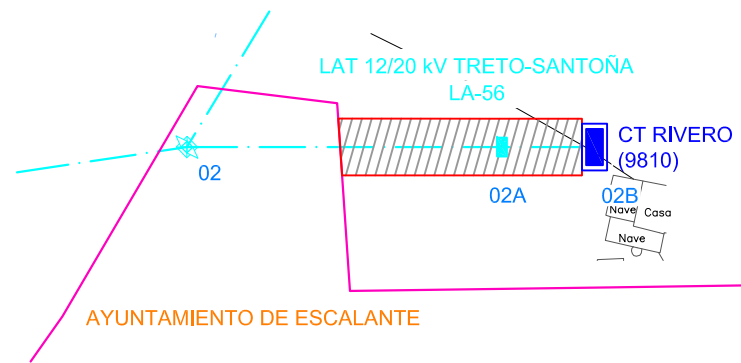
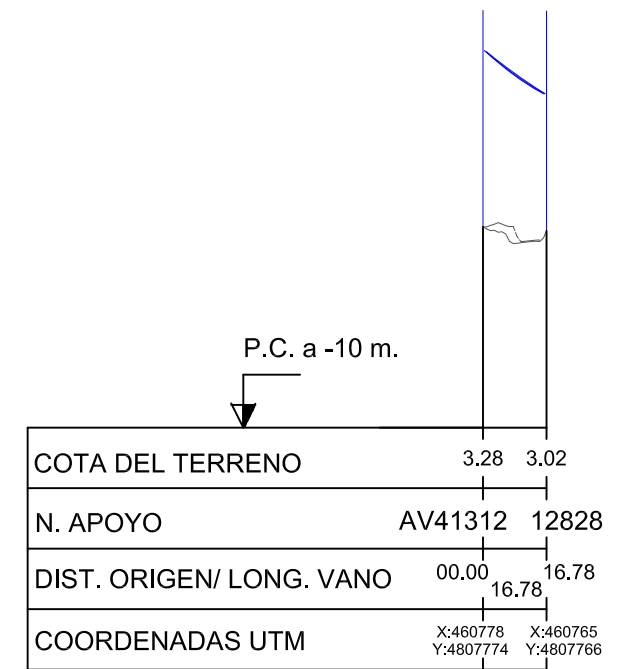
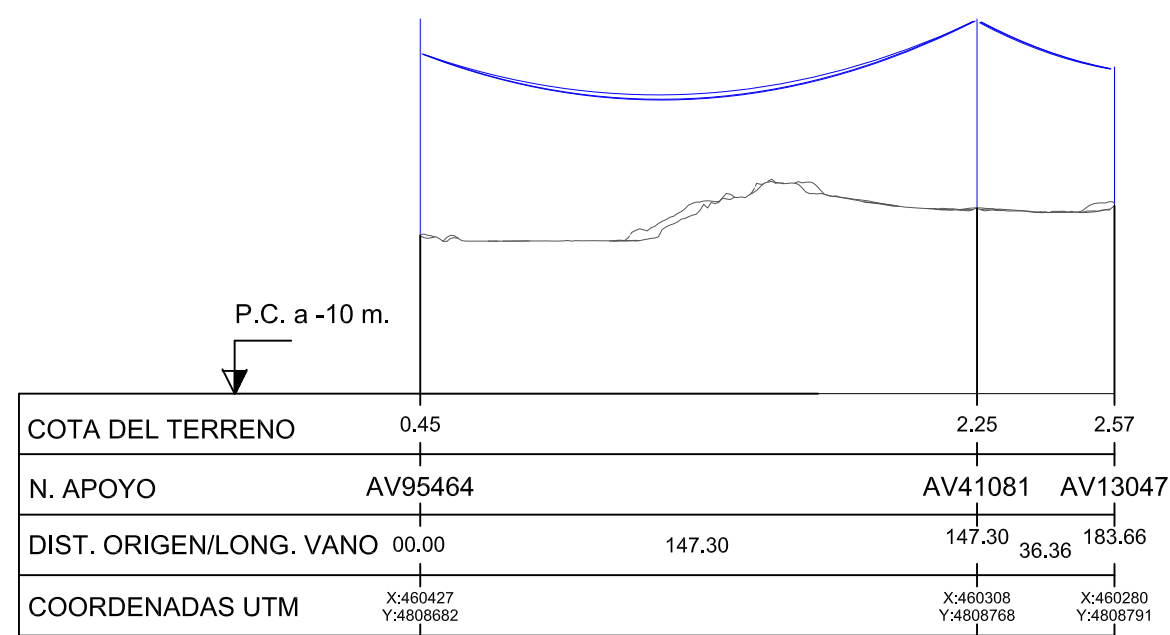
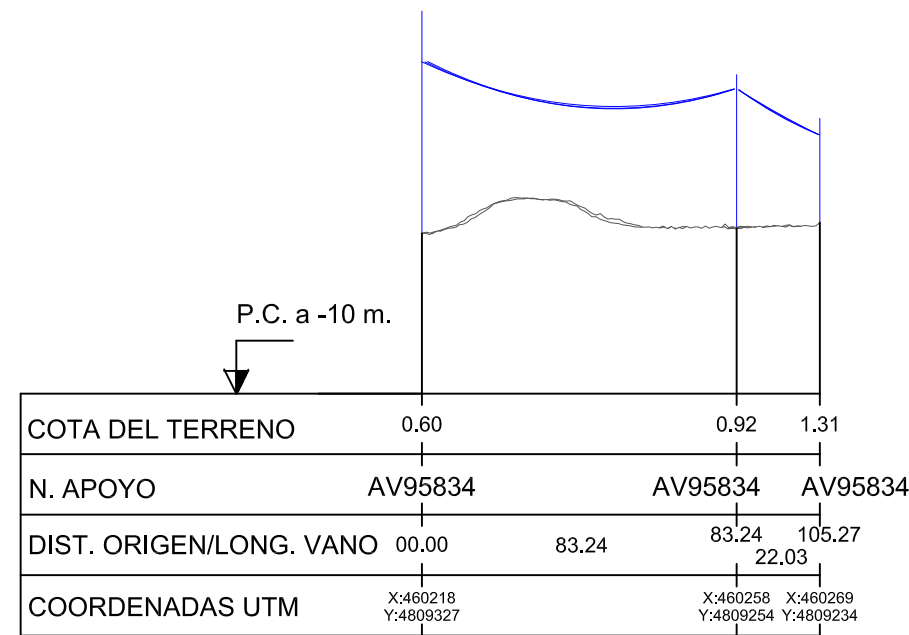
	<b>PROESTE</b> Ingeniería C. y S.	DIBUJADO	nov.-20	PROESTE	
		COMPROBADO	nov.-20	PROESTE	
		APROBADO	nov.-20	PROESTE	
Formato A3  Escala: H:1/2.000 V:1/500	<b>SOLICITUD DE OCUPACIÓN DE TERRENOS DE DOMINIO PÚBLICO EN EL CANAL DE HANO -LAT 12/20 KV TRETTO-SANTOÑA-</b>		EL INGENIERO TÉCNICO INDUSTRIAL:   José Luis Rebolledo Malagón Colegiado N° 4084 del C.O.I.T.I.C.		
<b>PLANTA Y PERFIL</b>		N° Proyecto:	S190420	N° Plano:	03.3




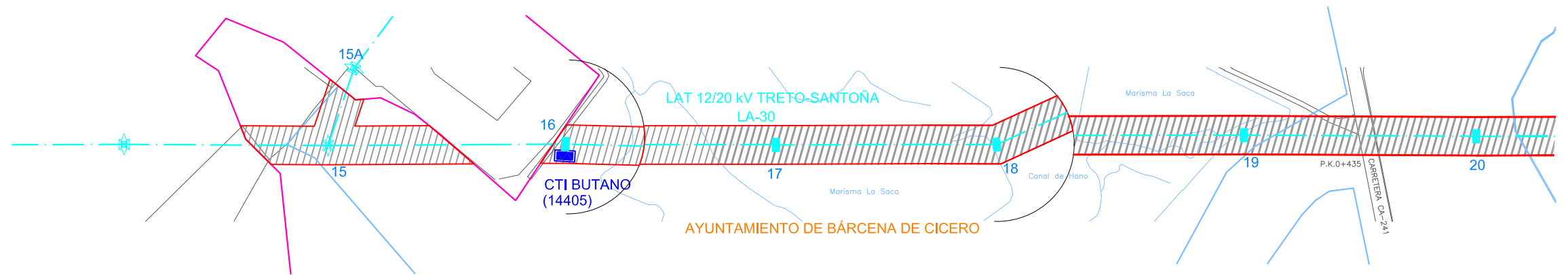
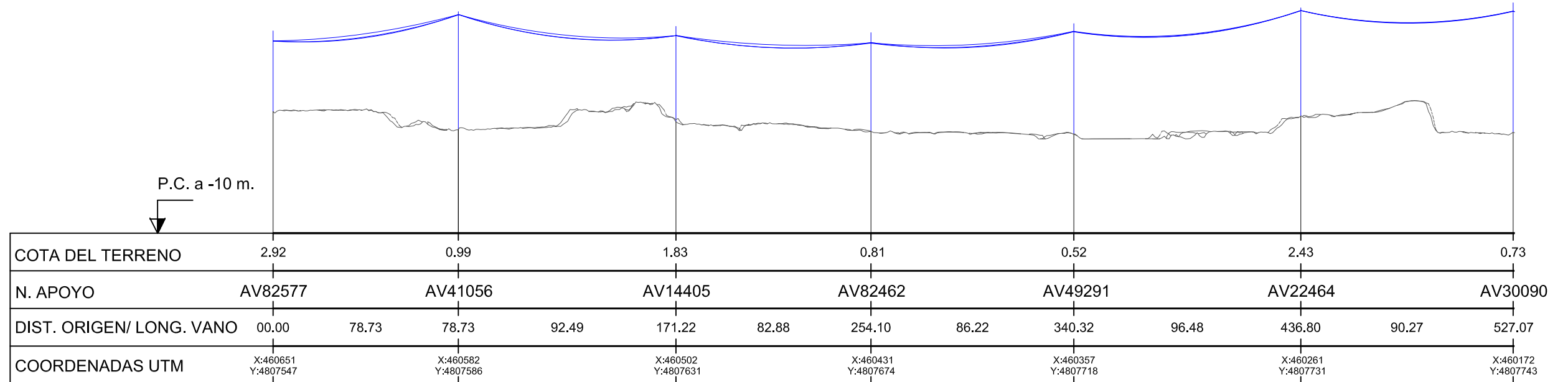
COTA DEL TERRENO	0.10	0.10	2.27	3.28
N. APOYO	AV86367	AV86366	AV86303	AV41312
DIST. ORIGEN/ LONG. VANO	1695.23	290.34	1985.57	175.19
			2160.76	163.60
				2324.36
COORDENADAS UTM	X:460396 Y:4808274	X:460572 Y:4808043	X:460679 Y:4807904	X:460778 Y:4807774





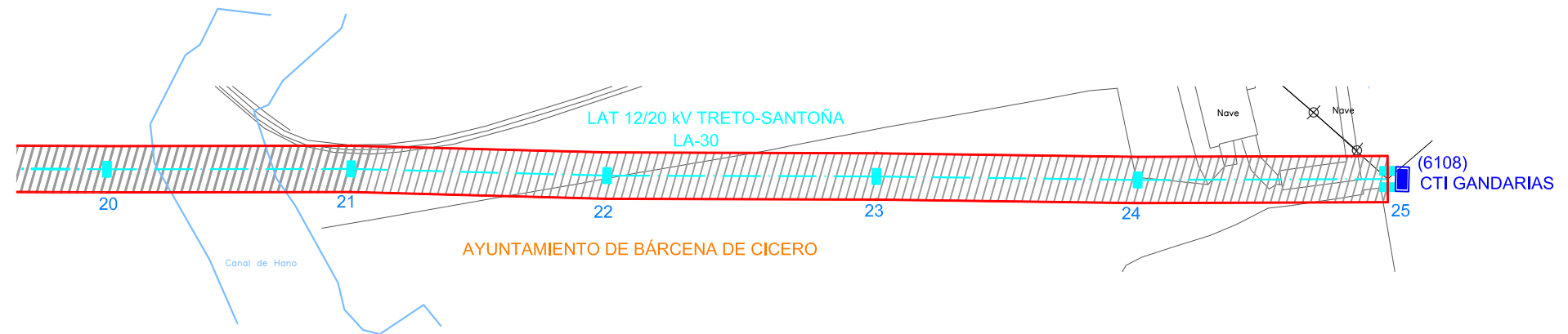
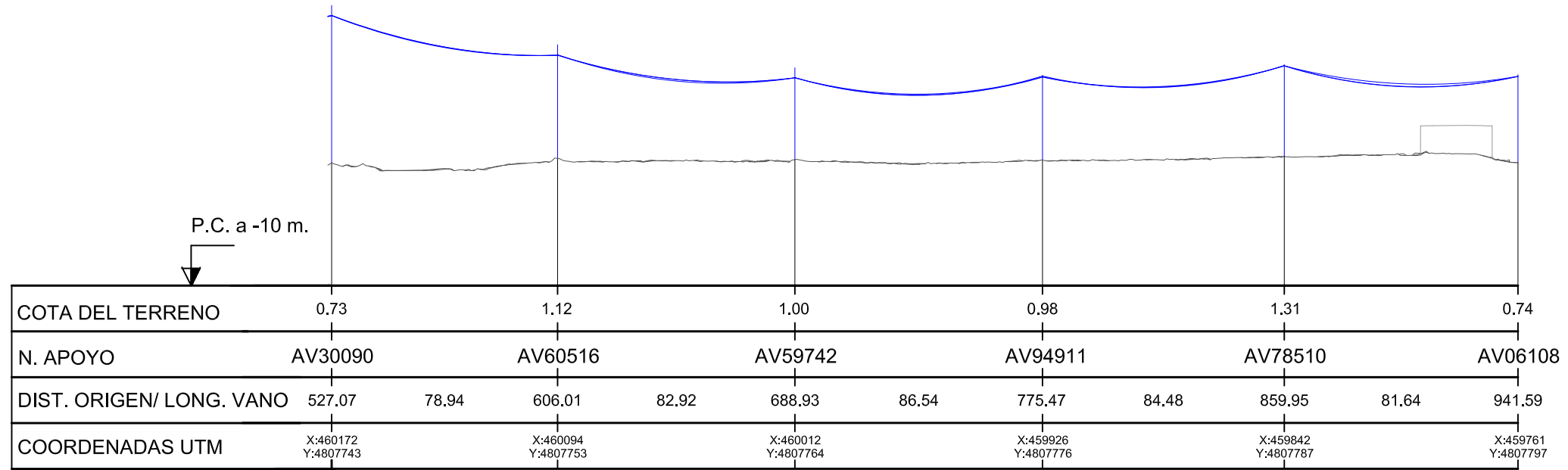
		<b>PROESTE</b> Ingeniería C. y S.		FECHA	NOMBRE	
				DIBUJADO	nov.-20	PROESTE
				COMPROBADO	nov.-20	PROESTE
Formato A3		<b>SOLICITUD DE OCUPACIÓN DE TERRENOS DE DOMINIO PÚBLICO EN EL CANAL DE HANO -LAT 12/20 KV TRETO-SANTOÑA-</b>		APROBADO nov.-20 PROESTE		
Escala: H:1/2.000 V:1/500				EL INGENIERO TÉCNICO INDUSTRIAL:		
				 José Luis Rebolledo Malagón Colegiado N° 4084 del C.O.I.T.I.C.		
		PLANTA Y PERFIL		N° Proyecto: S190420	N° Plano: 03.4	




	<b>PROESTE</b> Ingeniería C. y S.	FECHA	NOMBRE		
		DIBUJADO	nov.-20	PROESTE	
		COMPROBADO	nov.-20	PROESTE	
Formato A3	<b>SOLICITUD DE OCUPACIÓN DE TERRENOS DE DOMINIO PÚBLICO EN EL CANAL DE HANO -LAT 12/20 kV TRETU-SANTOÑA-</b>	APROBADO	nov.-20	PROESTE	
Escala: H:1/2.000 V:1/500		EL INGENIERO TÉCNICO INDUSTRIAL:			
José Luis Rebolledo Malagón Colegiado Nº 4084 del C.O.I.T.I.C.					
PLANTA Y PERFIL		Nº Proyecto:	S190420	Nº Plano:	03.5



	<b>PROESTE</b> Ingeniería C. y S.	FECHA	NOMBRE	
		DIBUJADO	nov.-20	PROESTE
		COMPROBADO	nov.-20	PROESTE
APROBADO		nov.-20	PROESTE	
Formato A3	<b>SOLICITUD DE OCUPACIÓN DE TERRENOS DE DOMINIO PÚBLICO EN EL CANAL DE HANO -LAT 12/20 KV TRETÓ-SANTOÑA-</b>		EL INGENIERO TÉCNICO INDUSTRIAL:	
Escala: H:1/2.000 V:1/500			 José Luis Rebollo Malagón Colegiado Nº 4084 del C.O.I.T.I.C.	
PLANTA Y PERFIL		Nº Proyecto: S190420	Nº Plano: 03.6	



	<b>PROESTE</b> Ingeniería C. y S.	FECHA	NOMBRE	
		DIBUJADO	nov.-20	PROESTE
		COMPROBADO	nov.-20	PROESTE
APROBADO		nov.-20	PROESTE	
Formato A3	<b>SOLICITUD DE OCUPACIÓN DE TERRENOS DE DOMINIO PÚBLICO EN EL CANAL DE HANO -LAT 12/20 KV TRETO-SANTOÑA-</b>		EL INGENIERO TÉCNICO INDUSTRIAL:	
Escala: H:1/2.000 V:1/500			 José Luis Rebolledo Malagón Colegiado Nº 4084 del C.O.I.T.I.C.	
PLANTA Y PERFIL		Nº Proyecto: S190420	Nº Plano: 03.7	